

ဧရာဝတီတိုင်းဒေသကြီး  
အထွေထွေအုပ်ချုပ်ရေးဦးစီးဌာန



ပုသိမ်ခရိုင်  
ငပုတောမြို့နယ်ဒေသဆိုင်ရာအချက်အလက်များ

ရက်စွဲ၊ ၂၀၁၉ ခုနှစ်၊ ဖေဖော်ဝါရီလ ( ) ရက်

## မာတိကာ

စဉ်	အကြောင်းအရာ	စာမျက်နှာ	
		မှ	ထိ
	မြေပုံ		
	အခန်း (၁) နိဒါန်းနှင့် ဒေသသမိုင်း		
၁။	နိဒါန်း	၁	၁
၂။	ဒေသသမိုင်းအကျဉ်း	၁	၁
	အခန်း (၂) ပထဝီဝင်အနေအထား		
၃။	တည်နေရာနှင့်အကျယ်အဝန်း	၂	၂
၄။	နယ်နိမိတ်	၂	၂
၅။	မြေမျက်နှာသွင်ပြင်	၂	၂
၆။	ရေဆင်း	၂	၂
၇။	ပင်လယ်ရေမျက်နှာပြင်အထက်အမြင့်	၃	၃
	အခန်း (၃) ရာသီဥတုနှင့်သဘာဝပတ်ဝန်းကျင်		
၈။	ရာသီဥတု	၃	၃
၉။	သဘာဝပေါက်ပင်	၃	၃
၁၀။	တောရိုင်းတိရစ္ဆာန်များ	၃	၃
၁၁။	သဘာဝပတ်ဝန်းကျင်လက်ရှိအခြေအနေ	၃	၃
၁၂။	သဘာဝပတ်ဝန်းကျင်ထိန်းသိမ်းရေးလုပ်ငန်းများ	၄	၄
၁၃။	သဘာဝဘေးအန္တရာယ် ကျရောက်မှု	၄	၄
	အခန်း (၄) လူဦးရေဆိုင်ရာအချက်အလက်များ		

စဉ်	အကြောင်းအရာ	စာမျက်နှာ	
		မှ	ထိ
၁၄။	နေထိုင်သည့်တိုင်းရင်းသားလူမျိုးစုများ	၄	၅
၁၅။	အိမ်ခြေ၊ အိမ်ထောင်စုနှင့်လူဦးရေ		
	(က) အိမ်ခြေ/အိမ်ထောင်စု	၅	၅
	(ခ) လူဦးရေ	၅	၅
၁၆။	လူဦးရေတိုးနှုန်းနှင့် ကျား/မအချိုး		
	(က) လူဦးရေတိုးနှုန်းနှင့် ကျား/မအချိုး	၅	၅
	(ခ) မွေးဖွား၊ သေဆုံး၊ ပြောင်းဝင်၊ ပြောင်းထွက်လူဦးရေ	၆	၆
၁၇။	ကိုးကွယ်သည့်ဘာသာ	၆	၆
၁၈။	နိုင်ငံခြားသားများနေထိုင်မှု	၆	၆
	<b>အခန်း (၅)</b> <b>အုပ်ချုပ်ရေးဆိုင်ရာအချက်အလက်များ</b>		
၁၉။	အုပ်ချုပ်ရေးနယ်မြေဖွဲ့စည်းမှု	၆	၆
၂၀။	ရွေးကောက်ပွဲဆိုင်ရာကိစ္စရပ်များ		
	(က) မြို့နယ်ရွေးကောက်ပွဲကော်မရှင်အဖွဲ့ခွဲ/အဖွဲ့ဝင်စာရင်း	၇	၇
	(ခ) ဆန္ဒမဲပေးပိုင်ခွင့်ရှိသူဦးရေ	၇	၇
	(ဂ) နိုင်ငံရေးပါတီများ	၇	၇
	(ဃ) ရွေးချယ်ခံရသော လွှတ်တော်ကိုယ်စားလှယ်များ	၈	၈
	<b>အခန်း (၆)</b> <b>စီးပွားရေးဆိုင်ရာအချက်အလက်များ</b>		
၂၁။	စီးပွားရေးဆိုင်ရာခြုံငုံသုံးသပ်ချက်	၈	၈
၂၂။	မြေအသုံးချမှု	၈	၉
၂၃။	ဆည်မြောင်းတာဝန်များနှင့်ဆည်ရေသောက်ဧရိယာ		
	(က) ကိုယ့်အားကိုယ်ကိုးဆည်များ	၉	၉
	(ခ) မြစ်ရေတင်စီမံကိန်းများ	၉	၉
	(ဂ) တာဝန်များ/ရေထိန်းတံခါးများ	၁၀	၁၀

စဉ်	အကြောင်းအရာ	စာမျက်နှာ	
		မှ	ထိ
၂၄။	<b>စိုက်ပျိုးရေးလုပ်ငန်း</b> (က) အဓိကသီးနှံ (၁၀) မျိုးစိုက်ပျိုးထုတ်လုပ်မှု (ခ) နှစ်ရှည်သီးနှံစိုက်ပျိုးမှုအခြေအနေ (ဂ) အခြားဈေးကွက်ဝင်သီးနှံများစိုက်ပျိုးထုတ်လုပ်မှု (ဃ) လယ်ယာသုံးစက်ကိရိယာသုံးစွဲမှုအခြေအနေ (င) လယ်ယာသုံးထယ်ထွန်နှင့်ကျွဲ/နွားကောင်ရေ (စ) ဒေသအတွင်းဆန်ဖူလုံမှုရာခိုင်နှုန်း (ဆ) ဒေသအတွင်းဆီဖူလုံမှုရာခိုင်နှုန်း	၁၁ ၁၁ ၁၂ ၁၂ ၁၂ ၁၂ ၁၂	၁၁ ၁၁ ၁၂ ၁၂ ၁၂ ၁၂ ၁၂
၂၅။	<b>မွေးမြူရေးလုပ်ငန်း</b> (က) မွေးမြူရေးဇုန်များ (ခ) မြို့နယ်မွေးမြူရေး (ကောင်ရေ) (ဂ) မြို့နယ်အသားထုတ်လုပ်မှု (ပိဿာ) (ဃ) မြို့နယ်ကြက်/ဘဲ/ငှက်/ငှက်ထုတ်လုပ်မှု (လုံး) (င) နို့ထွက်ပစ္စည်းထုတ်လုပ်မှု (စ) မြို့နယ်ငါးပုစွန်မွေးမြူမှုအခြေအနေ (ဆ) ရေချို၊ ရေငံငါးဖမ်းလုပ်ငန်းမှအသားထုတ်လုပ်မှု	၁၃ ၁၃ ၁၄ ၁၄ ၁၄ ၁၄ ၁၄	၁၃ ၁၃ ၁၄ ၁၄ ၁၄ ၁၄ ၁၄
၂၆။	<b>စက်မှုလက်မှုလုပ်ငန်း</b> (က) စက်မှုဇုန်များ (ခ) မြို့နယ်ရှိစက်ရုံများ (ဂ) မြို့နယ်ရှိအလုပ်ရုံများ (ဃ) အိမ်တွင်းစက်မှုလက်မှုလုပ်ငန်းများ	၁၅ ၁၅ ၁၅ ၁၅	၁၅ ၁၅ ၁၅ ၁၅
၂၇။	<b>သစ်တောလုပ်ငန်းဆောင်ရွက်မှုအခြေအနေ</b> (က) သစ်တောများ (ခ) စီးပွားဖြစ်သစ်တောစိုက်ခင်း (ဂ) သစ်ထုတ်လုပ်မှု	၁၅ ၁၆ ၁၆	၁၅ ၁၆ ၁၆

စဉ်	အကြောင်းအရာ	စာမျက်နှာ	
		မှ	ထိ
	(ဃ)သစ်တောထွက်ပစ္စည်းများ	၁၇	၁၇
၂၈။	<b>တွင်းထွက်ပစ္စည်းထုတ်လုပ်မှုလုပ်ငန်း</b> (က) ဓါတ်သတ္တုတူးဖော်ထုတ်လုပ်မှု (ခ) ကျောက်မျက်တူးဖော်ထုတ်လုပ်မှု	၁၇ ၁၇	၁၇ ၁၇
၂၉။	<b>စွမ်းအင်နှင့်လျှပ်စစ်ကဏ္ဍ</b> (က) ဓါတ်ဆီ/ဒီဇယ်အရောင်းဆိုင်များ (ခ) သဘာဝဓါတ်ငွေ့အရောင်းဆိုင်များ	၁၈ ၁၈	၁၈ ၁၈
၃၀။	<b>ပို့ဆောင်ရေးနှင့်လမ်းပန်းဆက်သွယ်ရေးလုပ်ငန်း</b> (က) လေကြောင်းလမ်း (ခ) ရေကြောင်းလမ်း (ဂ) ရထားလမ်းနှင့်ဘူတာရုံများ (ဃ) ကားဂိတ်များ	၁၈ ၁၈ ၁၉ ၁၉	၁၈ ၁၈ ၁၉ ၁၉
၃၁။	<b>ပြည်သူ့ဆောက်လုပ်ရေးလုပ်ငန်းများ</b> (က) ကားလမ်းများ (ခ) မြို့နယ်ချင်းဆက်လမ်းများ (ဂ) တံတားများ (ဃ) လမ်း၊ တံတားသုံးစက်ကိရိယာများ (င) လမ်းတံတားအသုံးပြုခကောက်ခံသည့်လုပ်ငန်း	၁၉ ၁၉ ၁၉ ၂၁ ၂၁	၁၉ ၁၉ ၂၁ ၂၁
၃၂။	<b>ဟိုတယ်နှင့်ခရီးသွားလုပ်ငန်း</b> (က) ဟိုတယ်၊ မိုတယ်၊ အင်း၊ တည်းခိုခန်း (ခ) ကမ်းခြေ၊ အပန်းဖြေနေရာ	၂၂ ၂၂	၂၂ ၂၂
၃၃။	<b>သမဝါယမအသင်းများ</b>	၂၃	၂၃
၃၄။	<b>စီးပွားရေးဆိုင်ရာအခြေခံအဆောက်အဦများ</b> (က) ကုမ္ပဏီ၊ ကုန်စည်ခိုင်၊ ပွဲရုံ၊ ဈေးနှင့်ကုန်တိုက်များ (ခ) ဘဏ်များ	၂၃ ၂၄	၂၃ ၂၄

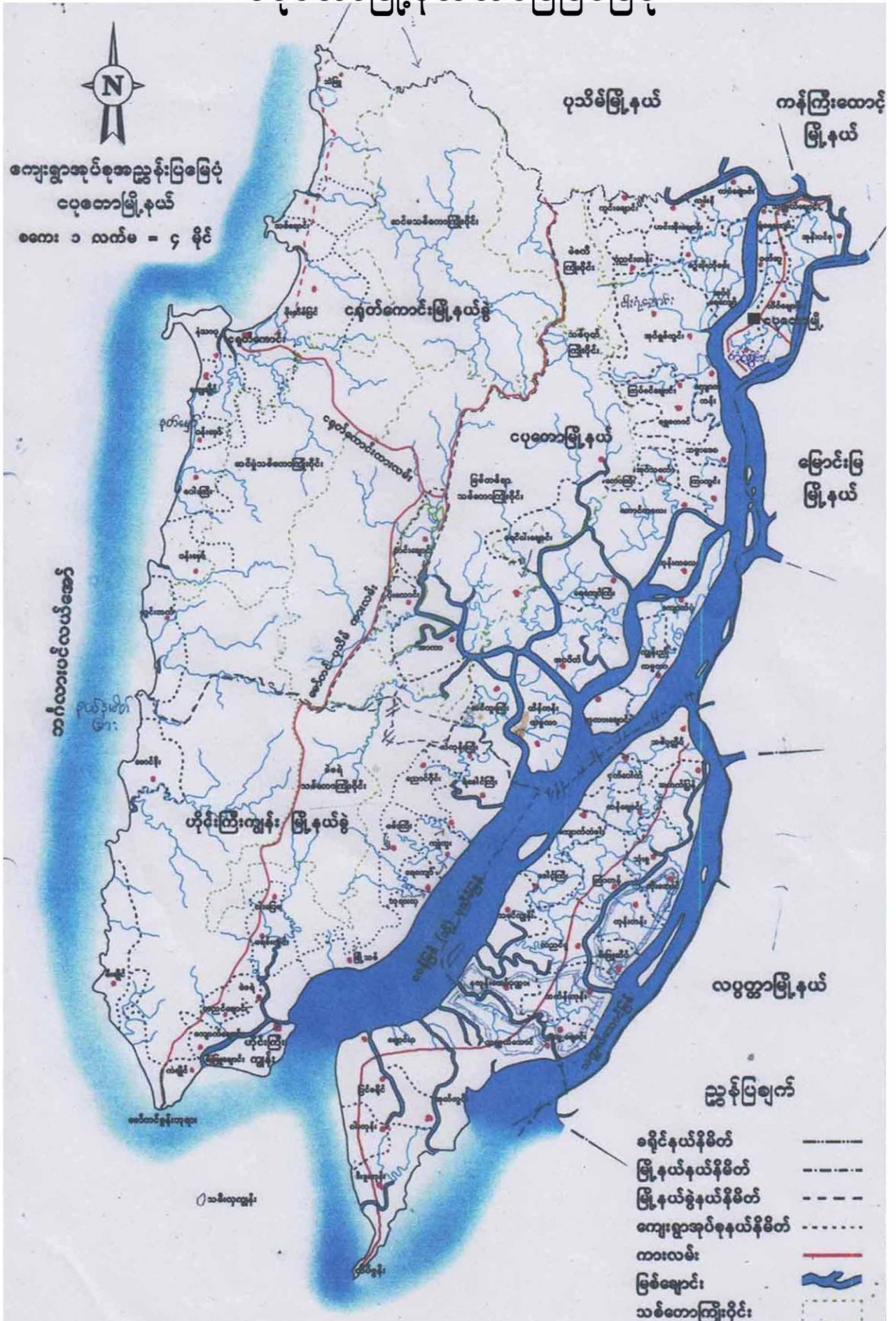
စဉ်	အကြောင်းအရာ	စာမျက်နှာ	
		မှ	ထိ
	(ဂ) စတိုးဆိုင်နှင့်အရောင်းဆိုင်များ	၂၄	၂၄
၃၅။	<b>စည်ပင်သာယာရေးဆိုင်ရာလုပ်ငန်းများ</b> (က) ဈေးလုပ်ငန်း (ခ) သောက်သုံးရေရရှိရေးလုပ်ငန်း (ဂ) သန့်ရှင်းရေးလုပ်ငန်း (ဃ) လမ်း၊ တံတားလုပ်ငန်း	၂၅ ၂၅ ၂၅ ၂၅	၂၅ ၂၅ ၂၅ ၂၆
၃၆။	<b>ပုံနှိပ်လုပ်ငန်းနှင့်မီဒီယာလုပ်ငန်းများ</b> (က) ပုံနှိပ်လုပ်ငန်းနှင့်တေးသံသွင်း၊ ဗွီဒီယို (ခ) မီဒီယာလုပ်ငန်းများ	၂၆ ၂၆	၂၆ ၂၆
၃၇။	ပြည်တွင်းအသားတင်ထုတ်လုပ်မှုနှင့်ဝန်ဆောင်မှု တန်ဖိုး	၂၇	၂၇
၃၈။	လူတစ်ဦးချင်းဝင်ငွေ	၂၇	၂၇
၃၉။	အသက်မွေးဝမ်းကြောင်းလုပ်ငန်းအလိုက် အလုပ်လုပ် သူဦးရေ	၂၈	၂၈
၄၀။	အလုပ်လုပ်နိုင်သူဦးရေနှင့်အလုပ်လက်မဲ့ဦးရေ	၂၈	၂၈
	<b>အခန်း (၇)</b> <b>လူမှုရေးဆိုင်ရာအချက်အလက်များ</b>		
၄၁။	<b>ပညာရေးကဏ္ဍ</b> (က) အဆင့်မြင့်ပညာ (ခ) အခြေခံပညာ (ဂ) မူလတန်းကြိုကျောင်း (ဃ) ဘုန်းတော်ကြီးသင်ပညာရေးကျောင်း (င) ကျောင်းနေအရွယ်ကလေးများကျောင်းအပ်နှံမှု (စ) တက္ကသိုလ်ဝင်တန်းအောင်မြင်မှု (ဆ) စာတတ်မြောက်မှုရာခိုင်နှုန်း (ဇ) သင်ကြားမှုသင်ယူမှုအထောက်အကူပြု စာသင်ခန်း များဖွင့်လှစ်နိုင်မှု (ဈ) စာကြည့်တိုက်များဖွင့်လှစ်နိုင်မှု	၂၈ ၂၉ ၃၂ ၃၂ ၃၃ ၃၃ ၃၃ ၃၃ ၃၄ ၃၄	၂၈ ၃၂ ၃၂ ၃၂ ၃၃ ၃၃ ၃၃ ၃၄ ၃၄

စဉ်	အကြောင်းအရာ	စာမျက်နှာ	
		မှ	ထိ
၄၂။	ကျန်းမာရေးကဏ္ဍ (က)ဆေးရုံများ (ခ)ဆေးပေးခန်းများ (ဂ)ကျေးလက်ကျန်းမာရေးဌာန/ဌာနခွဲ (ဃ)ကျန်းမာရေးစောင့်ရှောက်မှု (င)ဒေသတွင်းအများဆုံးဖြစ်တက်သောရောဂါများ (စ)HIV/AIDS-ရောဂါဖြစ်ပွား/သေဆုံးမှု (ဆ)ကျန်းမာရေးဆိုင်ရာအညွှန်းကိန်းများ	၃၄ ၃၅ ၃၅ ၃၇ ၃၈ ၃၈ ၃၈	၃၄ ၃၅ ၃၇ ၃၇ ၃၈ ၃၈ ၃၈
၄၃။	လူမှုရေးအသင်းအဖွဲ့များ (က) INGO (ခ) NGO (ဦးရေ) (ဂ) အသင်းအဖွဲ့များ	၃၉ ၃၉ ၃၉	၃၉ ၃၉ ၃၉
၄၄။	အားကစားနှင့်ဖျော်ဖြေရေးလုပ်ငန်းများ	၄၀	၄၀
	<b>အခန်း (၈)</b> <b>ဘာသာရေးဆိုင်ရာအချက်အလက်များ</b>		
၄၅။	ဗုဒ္ဓဘာသာဆိုင်ရာအဆောက်အဦများနှင့် သာသနာဝင် ပုဂ္ဂိုလ်များ (က)သာသနိကအဆောက်အဦများ (ခ)ရဟန်းသံဃာနှင့်သီလရှင်များ (ဂ)ထင်းရှားသည့်ဘုရား၊စေတီ၊ပုထိုးများ (ဃ)ထင်းရှားသည့်ဘုန်းတော်ကြီးကျောင်းများ	၄၀ ၄၀ ၄၀ ၄၀	၄၀ ၄၀ ၄၀ ၄၀
၄၆။	အခြားဘာသာရေးအဆောက်အဦများ	၄၁	၄၁
၄၇။	သမိုင်းဝင်ထင်းရှားသောအဆောက်အဦနှင့်နေရာများ	၄၁	၄၁
	<b>အခန်း (၉)</b> <b>ဒေသဖွံ့ဖြိုးရေးဆိုင်ရာအချက်အလက်များ</b>		

စဉ်	အကြောင်းအရာ	စာမျက်နှာ	
		မှ	ထိ
၄၈။	ဒေသဖွံ့ဖြိုးရေးလုပ်ငန်းများဆောင်ရွက်နိုင်မှုအခြေအနေ		
	(က)ကျေးလက်ဒေသဖွံ့ဖြိုးတိုးတက်ရေးဦးစီးဌာနမှ ဆောင်ရွက်သည့်လုပ်ငန်းများ	၄၂	၄၃
	(ခ) အစိုးရနှင့်ပြည်သူ့ဆောင်ရွက်သည့်ဒေသဖွံ့ဖြိုးရေး လုပ်ငန်းများ	၄၃	၄၃
၄၉။	မြို့ပြစီမံကိန်း (Town Plan) နှစ် (၃၀) အတွက်မြေအသုံး ချမှုဆိုင်ရာလျာထားမှု	၄၃	၄၃
	အခန်း (၁၀) အထွေထွေ		
၅၀။	အခြားတင်ပြလိုသောအချက်များ	၄၃	၄၃
၅၁။	နိဂုံး	၄၄	၄၄

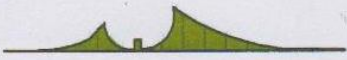


# ငပုတောမြို့နယ်အခြေပြမြေပုံ

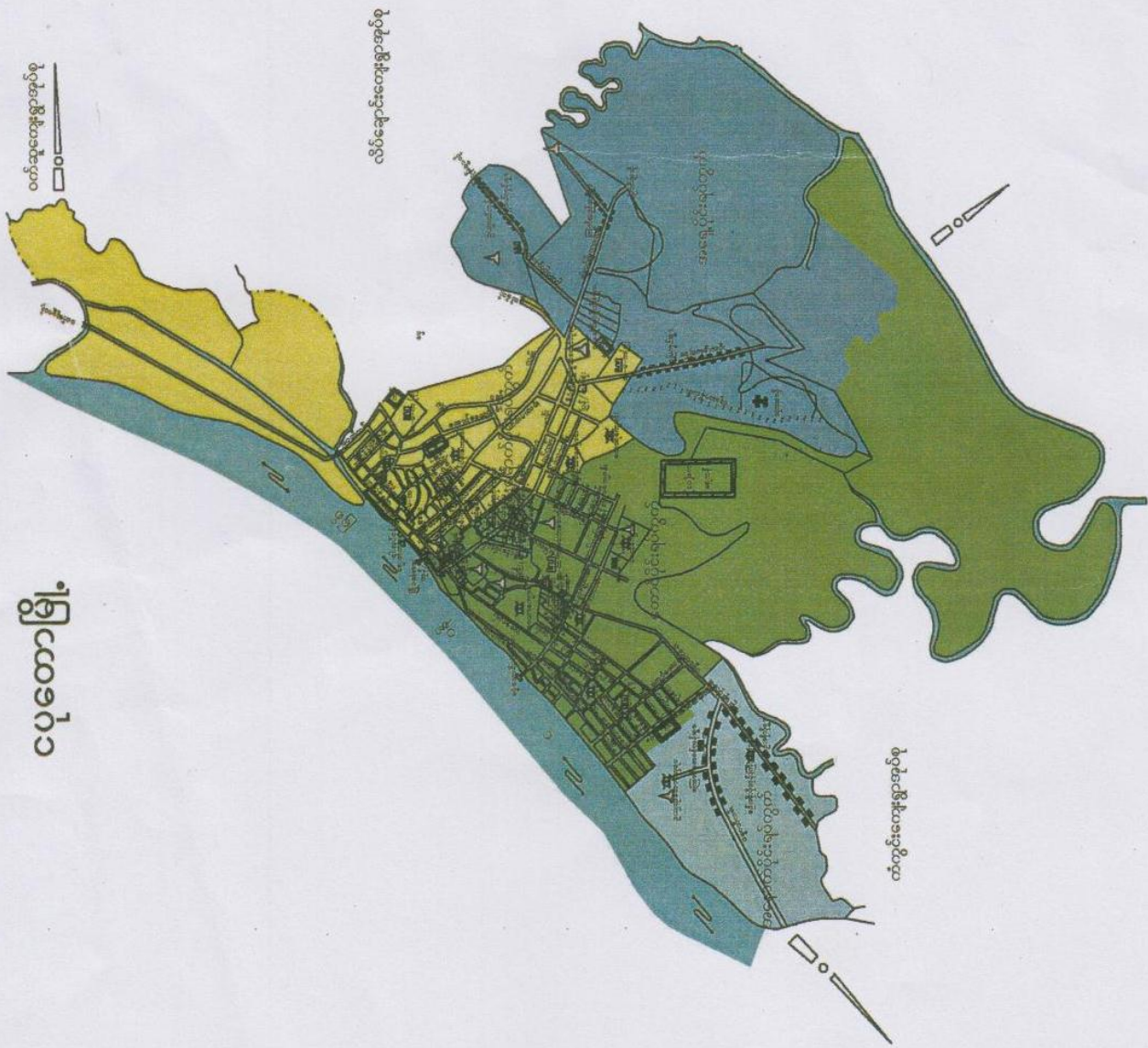




# ငပုတောမြို့



မြို့တွက်အညွှန်းပြန်  
စကေး ၁ : ၃၉၆၀



ညွှန်းပြချက်	
	ထောင့်ပိုင်းရပ်ကွက်
	မြောက်ပိုင်းရပ်ကွက်
	အရှေ့ပိုင်းရပ်ကွက်
	အနောက်ပိုင်းရပ်ကွက်

ငပုတောမြို့နယ်ဒေသဆိုင်ရာအချက်အလက်

အခန်း (၁)

နိဒါန်းနှင့်ဒေသသမိုင်း

**နိဒါန်း**

၁။ အထွေထွေအုပ်ချုပ်ရေးဦးစီးဌာနသည် ပြည်ထဲရေးဝန်ကြီးဌာနအောက်ရှိ ဌာနတစ်ခုဖြစ်ပြီး တရား ဥပဒေ စိုးမိုးရေး၊ ရပ်ရွာအေးချမ်းသာယာရေး၊ ဒေသဖွံ့ဖြိုးရေးနှင့်ပြည်သူ့အကျိုးပြုဆောင်ရွက်ရေး ဟူသော ရည်မှန်းချက် တာဝန်များကိုအောင်မြင်အောင်ဆောင်ရွက်လျက်ရှိပါသည်။အထွေထွေအုပ်ချုပ်ရေးဦးစီးဌာနတွင် တာဝန်ထမ်းဆောင် ကြသည့် အဆင့်ဆင့်သော အရာထမ်း၊ အမှုထမ်းများသည် ရုံးချုပ်အဆင့်မှ အောက်ခြေ ပုံကွက်/ ကျေးရွာအုပ်စုအဆင့်အထိ အထွေထွေအုပ်ချုပ်ရေးဦးစီးဌာနရုံးအသီးသီး တွင်တာဝန်ထမ်းဆောင်ကြ ရပြီး နိုင်ငံတော်အုပ်ချုပ်ရေး ယန္တရားချောမွေ့စွာ လည်ပတ်ရေးတွင် ပါဝင်ဆောင်ရွက်ခြင်း၊ ဝန်ကြီးဌာန၏ ရည်မှန်းချက်တာဝန်များ၊ အခြားဝန်ကြီးဌာနမှ ပေးအပ်သော တာဝန်များနှင့် ဒေသဆိုင်ရာအစိုးရအဖွဲ့များမှ ပေးအပ်သောလုပ်ငန်းတာဝန်များကို ကျေပွန်စွာထမ်းဆောင်နေကြ ရသည် ဖြစ်ရာဒေသဆိုင်ရာအချက်အလက်များ ပြုစုထားရှိခြင်းသည် များစွာအရေးပါလာပါသည်။ဒေသဆိုင်ရာ အချက်အလက်များ ပြုစုခြင်းဖြင့် မိမိတို့၏လုပ်ငန်းဆောင်ရွက်ရာတွင်အထောက်အကူပြုသကဲ့သို့အကြီးအကဲများ နယ်မြေသို့ကွင်းဆင်းရာတွင် နယ်မြေ၏ အချက်အလက်များ ကိုလွယ်ကူစွာ သိရှိနိုင်မည်ဖြစ်ပါသည်။ ဤစာအုပ်သည်ငပုတောမြို့နယ် ၏ ဒေသဆိုင်ရာ အချက်အလက်များ (၂၀၁၈ခုနှစ်၊ မတ်လအထိအခြေအနေ) ကို သက်ဆိုင်ရာဌာနအသီးသီးမှ ပေးပို့သော ကိန်းဂဏန်း များနှင့်အညီ ပြုစုတင်ပြ ထားခြင်းဖြစ်ပါသည်။

**ဒေသသမိုင်းအကျဉ်း**

၂။ ကရင်ငပုကြီးနေထိုင်ရာတောတွင်မြို့တည်ရှိသောကြောင့်ငပုတောဟုခေါ်တွင်ကြောင်း ပါးစပ် ရာဇဝင် အရ ပြောဆိုလျက် ရှိပါသည်။ ငပုတောမြို့ မပေါ်ပေါက်မီပုဂံခေတ်အခါက ငပုတောမြို့ အတွင်းပိုင်းဒေသ ဆပဒရွာကြီးတစ်ရွာရှိပါသည်။ ပမ္မဝတီ မြစ်ဘက်တွင်မူ ကျိုက်ပဒေါ မြို့တည်ရှိပြီး ပုသိမ် (၃၂)မြို့စာရင်းတွင် ပါဝင်ပါသည်။ မြို့တည်ရှိရာ လက္ခဏာဖြစ်သော စဉ့်အိုးဖိုရွာနှင့် စဉ့်အိုးဖုတ်ရာတွင် အသုံးပြုသော ကလပ်များထားရှိရာ ကလပ်တောင်တို့သည် ယခုတိုင်ထင်ရှား ရှိနေ ပါသည်။ နောင်တွင် ပမ္မဝတီမြစ်ဘက် တွင်တိမ်ကောလာ၍ မြစ်ဆိပ်နှင့် နီးရာ ပုသိမ်မြစ် (ငဝန်မြစ်) ဘက်အရပ်၌ ငပုကြီးနေထိုင်သောတော သို့လူများတစ်စတစ်စ ပြောင်းရွှေ့လာသည်ဟု အဆိုရှိပါသည်။ လွန်ခဲ့သော နှစ် (၁၅၀)ခန့်လောက်က ငပုတောမြို့ ပတ်ဝန်းကျင်တွင် တောကြီး မျက်မည်း ရှိသေးသည်ဟု သိရပါသည်။ ၁၈၅၂ခုနှစ် ၊ အင်္ဂလိပ်-မြန်မာ ဒုတိယစစ်ပြီး၍ အောက်မြန်မာ နိုင်ငံကို အင်္ဂလိပ်တို့ သိမ်းယူ သည့် အချိန်မှ စ၍မြို့နယ်၊ ခရိုင်များဖွဲ့စည်းအုပ်ချုပ်သည့်အခါ ငပုတောမြို့နယ်ဟု သတ်မှတ်ခြင်း ခံခဲ့ရပါသည်။ ပုဂံခေတ် ရွှေတိုက်စာရင်းတွင် ပုသိမ် (၃၂) မြို့နယ်ဖွဲ့စည်းရာ၌ ငပုတောမြို့ပါဝင်ခဲ့ပါသည်။ ပြည်ထဲရေးနှင့် သာသနာရေး ဝန်ကြီးဌာန၏ (၂၄.၆.၇၂)ရက်စွဲပါစာအမှတ်၊ ၁၀၃/၁၈/ စိတ် (၁) ဖြင့် ထုတ်ပြန်သည့် အမိန့်ကြော်ငြာ စာအရ ငပုတောမြို့ကိုလည်းကောင်း (၃၀.၁၂.၇၂)ရက်စွဲပါ စာအမှတ်၊ ၃ / ၂၉ /အထ (၂) ဖြင့် ထုတ်ပြန်သည့် အမိန့်ကြော်ငြာစာအရ ငပုတောမြို့နယ် ကိုလည်းကောင်း ဖွဲ့စည်းခဲ့ပါသည်။ လပတ္တမြို့နယ် ပြင်ဆင်ဖွဲ့စည်းမှုအရ လက်ရှိ ငပုတောမြို့နယ်တွင် မြို့ (၃)မြို့ ၊ ရပ်ကွက် (၉)ရပ်ကွက် ၊ ကျေးရွာအုပ်စု (၈၃)အုပ်စုဖြင့် ဖွဲ့စည်းထားရှိပါသည်။

J  
အခန်း (၂)  
ပထဝီဝင် အနေအထား

**တည်နေရာ နှင့်အကျယ်အဝန်း**

၃။ ငပုတောမြို့နယ်သည် မြန်မာနိုင်ငံ၏ တောင်ဘက်အစွန်းတွင် ဘင်္ဂလားပင်လယ်အော်နှင့် ဆက်စပ် တည်ရှိ၍ ဧရာဝတီတိုင်းဒေသကြီး ပုသိမ်ခရိုင်တွင် ပါဝင်ပါသည်။ ငပုတောမြို့နယ်သည် မြောက်လတ္တီတွဒ် ၁၅ဒီဂရီ ၄၉မိနစ်နှင့် ၁၆ ဒီဂရီ ၄၄မိနစ်ကြား၊ အရှေ့လောင်ဂျီတွဒ် ၉၃ဒီဂရီ ၂၃မိနစ် နှင့် ၉၄ဒီဂရီ ၂၄မိနစ် အကြားတွင် တည်ရှိပါသည်။ မြို့နယ်၊ မြို့၏ ဧရိယာအကျယ်အဝန်းမှာ အောက်ပါအတိုင်း ဖြစ်ပါသည်။ ငပုတောမြို့နယ်နှင့် မြို့တို့၏ ဧရိယာစတုရန်းမိုင်မှာ အောက်ပါ အတိုင်း ဖြစ်ပါ သည်-

စဉ်	မြို့နယ်	စတုရန်းမိုင်	မြို့	စတုရန်းမိုင်
၁	ငပုတော	၁၄၀၄.၁၈	ငပုတော	၀.၄၄
၂			ငရုတ်ကောင်း	၀.၇၂
၃			ဟိုင်းကြီး	၅.၄၄
မြို့နယ်ချုပ်		၁၄၀၄.၁၈		၆.၆၀

**နယ်နိမိတ်**

၄။ ငပုတောမြို့နယ်၏ အရှေ့ဘက်တွင်မြောင်းမြမြို့နယ်၊ အနောက် ဘက်တွင် ဘင်္ဂလားပင်လယ်နှင့် ဆက်စပ်တည်ရှိပါသည်။ တောင်ဘက်တွင် ကပ္ပလီပင်လယ် နှင့် လပွတ္တာမြို့နယ်၊ မြောက်ဘက်တွင် ကန်ကြီးထောင့် မြို့နယ်၊ ပုသိမ်မြို့နယ်တို့နှင့် နယ်နိမိတ်ဆက်စပ်တည်ရှိပါသည်။ မြို့နယ်၏ အနောက်ဘက်နှင့် တောင်ဘက်သည် ဘင်္ဂလားပင်လယ်၊ ကပ္ပလီ ပင်လယ် တို့နှင့်ထိစပ်လျက်ရှိပြီးကမ်းရိုးတန်း မိုင်မှာ ၁၀၈ မိုင် ဖြစ်ပါသည်။ ရေပိုင်နက်မှာ ပင်လယ်ကမ်းရိုးတန်း မှ ၅၀ မိုင် ဖြစ်ပါသည်။

**မြေမျက်နှာသွင်ပြင်**

၅။ ငပုတောမြို့နယ်သည် မြစ်ဝကျွန်းပေါ်ဒေသဖြစ်ပြီး မြေပြန့် လွင်ပြင်များ ၊ မြစ်ချောင်းများ ပါဝင်လျက်ရှိသည့်အပြင် အနောက်ရိုးမ တောင်တန်းကြီး၏ တောင်ဘက်အစွန်းဆုံးအပိုင်းများ ပါဝင်ပါသည်။ တောင်တန်းများ၏ အရှေ့ဘက်အပိုင်းမှာ လွင်ပြင်ဒေသဖြစ်ပြီး၊ မြစ်ချောင်းများ ပေါများသည့်ပြင် အနောက်ရိုးမ တောင်တန်းနှင့် ဆက်စပ်တည်ရှိသဖြင့် တောင်ကုန်း တောင်တန်းများလည်း ပေါများ ပါသည်။ အနောက်ရိုးမ တောင်တန်း မှာ မြောက်မှတောင်သို့ သွယ်တန်း လျှက်ရှိပြီး တောင်ပတ်ကြီးတောင်နှင့် ဒီပါရုံတောင်တို့မှာ ထင်ရှားသော တောင်များဖြစ်ပါသည်။ ကမ်းရိုးတန်းရှိ ဂေါ်ရန်ဂျီကျွန်း၊ အုန်းကျွန်းကြီး အုန်းကျွန်းလေးနှင့် သမီးလှကျွန်း (ခေါ်) လိပ်ကျွန်းတို့မှာ ထင်ရှားသော ကျွန်းတို့ဖြစ်ပါသည်။

**ရေဆင်း**

၆။ ငပုတောမြို့နယ်တွင် မြစ်ချောင်းများ ပေါများပြီး မြစ်ချောင်းများ မှာ မြောက်ဘက်မှ တောင်ဘက် သို့စီးဆင်းပါသည်။ မြစ်လက်တက်မှ ချောင်းငယ်များမှာ အနောက်ရိုးမကို မြစ်ဖျားခံလျက် တစ်ချို့မှာ အရှေ့ဘက်ငဝန်မြစ် အတွင်းသို့လည်းကောင်း၊ အချို့မှာအနောက်ဘက် ဘင်္ဂလားပင်လယ်အော် သို့လည်းကောင်း စီးဝင်လျက်ရှိပါသည်။ ပင်လယ်နှင့် ဆက်စပ်တည်ရှိသဖြင့် ဒီရေအတက်အကျ ရှိပါသည်။ ရေငံဒေသဖြစ်၍ စိုက်ပျိုးရေးနှင့် သောက်သုံးရေများအဖြစ် အသုံးပြု နိုင်ခြင်းမရှိပါ။ ထင်ရှားသောမြစ်မှာ ငဝန်မြစ်ဖြစ်၍ ငပုတောမြို့၏ အနောက်ဘက်မှ ဖြတ်၍ မြောက်မှ တောင် သို့စီးဆင်းပါသည်။

**ပင်လယ်ရေမျက်နှာပြင်အမြင့်**

၇။ ငပုတောမြို့နယ်သည် ပင်လယ်ရေမျက်နှာပြင် အထက် ပျမ်းမျှအမြင့် (၃၀.၂၈)ပေ အထက် တွင် တည်ရှိပါသည်။ အမြင့်ဆုံး တောင်မှာ တောင်ပတ်ကြီးတောင်ဖြစ်ပြီး ပင်လယ်ရေမျက်နှာပြင် အထက် (၁၄၀၀) ပေ ဖြစ်၍ မြို့နယ်၏အနိမ့်ဆုံး အရပ်ဒေသမှာ ပြင်ခရိုင် ဒေသဖြစ်ပါသည်။

**အခန်း (၃)**

**ရာသီဥတုနှင့် သဘာဝပတ်ဝန်းကျင်**

**ရာသီဥတု**

၈။ ငပုတောမြို့နယ်သည် ပူအိုက်စိုစွတ်သောရာသီဥတုရှိပြီး၊ အမြင့်ဆုံး အပူချိန် (၃၁.၄၁ °C)နှင့်အနိမ့်ဆုံးအပူချိန်မှာ (၁၈.၅၇ °C) ဖြစ်ပါသည်။ နှစ်အလိုက် ဖြစ်ပေါ်ခဲ့သော မိုးရေချိန်နှင့်အပူချိန်မှာ အောက်ဖော်ပြပါ အတိုင်း ဖြစ် ပါသည်-

စဉ်	ခုနှစ်	မိုးရေချိန်		အပူချိန်	
		မိုးရွာရက်	စုစုပေါင်း မိုးရေချိန် (လက်မ)	နွေရာသီ (. C) အမြင့်ဆုံး	ဆောင်းရာသီ (. C) အနိမ့်ဆုံး
၁	၂၀၁၆	၁၂၃	၁၂၂.၆၁	၃၅	၂၄
၂	၂၀၁၇	၈၉	၉၂.၂၉	၃၁.၄၁	၁၈.၅၅
၃	၂၀၁၈	၁၁၂	၁၀၁.၃၂	၃၄.၂၄	၂၂

**သဘာဝပေါက်ပင်များ**

၉။ ငပုတောမြို့နယ်အတွင်း ပေါက်ရောက်သည့်သဘာဝပေါက်ပင်များ မှာ ကျွန်း၊ ပျဉ်းကတိုး၊ ကညင်၊ တောင်သရက်၊ သစ်တို၊ သစ်ပုတ်၊ ကြက်တူရွေးစာ၊ ကရုတ်၊ မကျီးပွေး၊ ပိန္နဲ၊ သစ်ရာ၊ ဓနိ၊ ကန့်ဗလာ၊ လမု၊ သရော အပင်များဖြစ်ပါသည်။

**တောရိုင်းတိရစ္ဆာန်များ**

၁၀။ ငပုတောမြို့နယ်အတွင်းရှိ တောရိုင်းတိရစ္ဆာန်များမှာ ဆင်၊ တောဝက်၊ ဝက်ဝံ၊ ပြောင်၊တောကျွဲ၊ ဆတ်၊ ဂျီ၊ တောခွေး၊ တောကြောင်၊ သင်းခွေချပ်၊ တောဝက်နှင့် မျောက်အမျိုးမျိုး တို့ဖြစ်ပါသည်။

**သဘာဝပတ်ဝန်းကျင် လက်ရှိအခြေအနေ**

၁၁။ ငပုတောမြို့နယ်အတွင်း သစ်တောကြီးပိုင်း (၂၆၉၆၅၇.၆၈)ဧကနှင့် တောရိုင်းမြေ (၁၁၄၁၉၉)ဧက တို့တည်ရှိပါသည်။ အမြဲစိမ်းသစ်တောများပေါက်ရောက်လျှက်ရှိပြီး ပင်လယ် ကမ်းခြေဒေသများ၊မြစ်ချောင်းကမ်းစပ်များတွင် ဒီရေတောများ ပေါက်ရောက်လျှက်ရှိပါသည်။ ဒေသတွင်းကျေးရွာချင်းဆက်လမ်းများ ဖောက်လုပ်မှု မြို့ချင်းဆက်ကားလမ်းများဖောက်လုပ်မှုနှင့် စည်းကမ်းမဲ့သစ်ခုတ်မှုများတရားမဝင်ရွေ့ပြောင်းတောင်ယာလုပ်ကိုင်နေထိုင်မှုများကြောင့်သစ်တော များလျော့နည်းလာလျက်ရှိသည့်အပြင် ဒီရေတောများအတွင်း စည်းကမ်းမဲ့ထင်းခုတ်ယူမှုများ ကြောင့် ဒီရေတောဧရိယာများလျော့နည်းလာလျက်ရှိပါသည်။မြစ်၏ အထက်ပိုင်းဒေသများ တွင် ဆည်၊ တံတားများတည်ဆောက်မှု၊ မြစ်ကူးတံတားများ ဆောက် လုပ်မှုများကြောင့်ငဝန်မြစ်အတွင်း သဲသောင်များဖြစ်ထွန်းပြီးမြေနုကျွန်းများ ဖြစ်ပေါ်လျက်ရှိပါသည်။

**သဘာဝပတ်ဝန်းကျင်ထိန်းသိမ်းရေးလုပ်ငန်းများ**

၁၂။ မြို့နယ်အတွင်းရှိသစ်တောကြိုးဝိုင်းများနှင့် ကြိုးပြင်တောများအားမြို့နယ်သစ်တောဦးစီးဌာနမှ ထိန်းသိမ်းဆောင်ရွက်လျက်ရှိပြီးစီးပွားရေး စိုက်ခင်းများ သစ်တောအစားထိုးစိုက်ခင်းများစိုက်ပျိုးလျက်ရှိပါသည်။ နိုင်ငံပိုင်အနေဖြင့် ကျွန်းစိုက်ခင်း (၇၉၅၀) ဧက၊ ပျဉ်းကတိုး စိုက်ခင်း (၆၅၂၀) ဧက၊ မဟော်ဂနီ စိုက်ခင်း (၆၀၀) ဧကနှင့် ဒီရေတော (၃၀၀၀) ဧက စိုက်ပျိုးထား ရှိပါသည်။ ပုသိမ်-မော်တင်ကားလမ်းမကြီးဘေးဝဲယာတွင် ပုဂ္ဂလိကကုမ္ပဏီများအားစီစစ်ချထားပေးပြီး ကျွန်းစိုက်ခင်း (၄၅၀၀) ဧက၊ ပျဉ်းကတိုး (၂၆၃) ဧက၊ ယူကလစ်စိုက်ခင်း (၃၀၀) ဧက၊ သစ်မာစိုက်ခင်း (၄၂၀၀) ဧကနှင့် ရာဘာစိုက်ခင်းများနှင့် ခြံစည်းရိုး စိုက်ခင်းများစိုက်ပျိုး စေ လျက်ရှိပါသည်။

**သဘာဝဘေးအန္တရာယ်ကျရောက်မှု**

၁၃။ ငပုတောမြို့နယ်သည်၊ ပင်လယ်ပြင်နှင့်ဆက်စပ် တည်ရှိသည့် ကမ်းရိုးတန်းဒေသဖြစ်၍ ဆူနာမီရေလှိုင်းအန္တရာယ်နှင့် မုန်တိုင်းကျရောက်နိုင်သော ဒေသတစ်ခုဖြစ်ပါသည်။ ဒီရေအတက်အကျ ရှိပြီးစီးရိမ်ရေမှတ်သတ်ချက်မရှိပါ။ ၂၀၁၅-၂၀၁၆ ခုနှစ်တွင် ရေဘေး(၂)ကြိမ်၊ မီးဘေး (၁)ကြိမ် ဖြစ်ပွားခဲ့ပြီး ၂၀၁၆-၂၀၁၇ တွင်ဖြစ်ပွားမှုမရှိပါ။

စဉ်	အမျိုး အစား	ဖြစ်ပွားကြိမ်	သေ/ပျောက်ဦးရေ	အဆောက်အဦးပျက်စီးမှု	ဆုံးရှုံးမှုတန်ဖိုး (ကျပ်သန်း)
၁	မုန်တိုင်းဘေး	-	-	-	-
၂	ဆူနာမီဘေး	-	-	-	-
၃	ငလျင်ဘေး	-	-	-	-
၄	ရေဘေး	၁	-	၁	၀.၇
၅	မီးဘေး	၃	-	၅	၁.၄၂၉
၆	လေဘေး	၅	-	၂၈	၂.၂၉၄
စုစုပေါင်း		၉	-	၃၄	၄.၄၂၃

**အခန်း (၄)**

**လူဦးရေဆိုင်ရာအချက်အလက်များ**

**နေထိုင်သည့်တိုင်းရင်းသားလူမျိုးစုများ**

၁၄။ ငပုတောမြို့နယ်တွင် နေထိုင်ကြသော တိုင်းရင်းသားလူမျိုးစုများမှာ အောက် ပါ အတိုင်း ဖြစ်ပါသည်-

စဉ်	လူမျိုး	နေထိုင်သည့်လူဦးရေ	မြို့နယ်လူဦးရေ	မြို့နယ်လူဦးရေ၏ ရာခိုင်နှုန်း
၁	ကချင်	-	-	-
၂	ကယား	၁	၃၂၇၇၁၅	၀.၀၁
၃	ကရင်	၈၉၁၇၂	၃၂၇၇၁၅	၂၇.၂၁
၄	ချင်း	၉၂၅	၃၂၇၇၁၅	၀.၂၈
၅	မွန်	၁၈	၃၂၇၇၁၅	၀.၀၄
၆	ဗမာ	၂၀၈၀၇၀	၃၂၇၇၁၅	၆၃.၄၈
၇	ရခိုင်	၂၈၄၇၁	၃၂၇၇၁၅	၈.၆၄
၈	ရှမ်း	၃	၃၂၇၇၁၅	၀.၀၂

စဉ်	လူမျိုး	နေထိုင်သည့် လူဦးရေ	မြို့နယ်လူဦးရေ	မြို့နယ်လူဦးရေ၏ ရာခိုင်နှုန်း
၉	ပအိုဝ်း	-	-	-
၁၀	ဓနု	-	-	-
၁၁	တောင်ရိုး	-	-	-
၁၂	ပလောင်	-	-	-
	<b>မြို့နယ်ချုပ်</b>	<b>၃၂၆၆၆၀</b>	<b>၃၂၇၇၁၅</b>	<b>၉၉.၇၀</b>

**အိမ်ခြေ၊ အိမ်ထောင်စု၊ လူဦးရေ**

၁၅။ ငပုတောမြို့နယ်၏ ၂၀၁၇ ခုနှစ်၊ စက်တင်ဘာလအထိ လူဦးရေမှာအောက်ပါအတိုင်းဖြစ်ပါသည်-

**(က) အိမ်ခြေ/အိမ်ထောင်စု**

စဉ်	အကြောင်းအရာ	အိမ်ခြေ	အိမ်ထောင်စု	ရပ်ကွက်	ကျေးရွာအုပ်စု	ကျေးရွာ
၁	မြို့နေ	၅၉၉၅	၆၇၀၆	၉	-	-
၂	ကျေးလက်နေ	၆၅၃၀၂	၆၉၅၁၃	-	၈၃	၄၁၁
	<b>မြို့နယ်ချုပ်</b>	<b>၇၁၂၉၇</b>	<b>၇၆၂၁၉</b>	<b>၉</b>	<b>၈၃</b>	<b>၄၁၁</b>

**(ခ) လူဦးရေ**

စဉ်	အကြောင်းအရာ	အသက် (၁၈) နှစ်အထက်			အသက် (၁၈) နှစ်အောက်			စုစုပေါင်း		
		ကျား	မ	ပေါင်း	ကျား	မ	ပေါင်း	ကျား	မ	ပေါင်း
၁	မြို့နေ	၉၇၉၇	၁၀၂၉၇	၂၀၀၉၄	၄၁၇၈	၄၁၃၂	၈၃၁၀	၁၃၉၇၅	၁၄၄၂၉	၂၈၄၀၄
၂	ကျေးလက်နေ	၉၉၅၀၃	၁၀၀၃၂၇	၁၉၉၈၃၀	၄၉၇၇၃	၄၉၇၀၈	၉၉၄၈၁	၁၄၉၂၇၆	၁၅၀၀၃၅	၂၉၉၃၁၁
	<b>မြို့နယ်ချုပ်</b>	<b>၁၀၉၃၀၀</b>	<b>၁၀၀၆၂၄</b>	<b>၂၁၉၉၂၄</b>	<b>၅၅၀၆၂</b>	<b>၅၃၉၅၁</b>	<b>၁၀၉၀၁၃</b>	<b>၁၆၃၂၅၁</b>	<b>၁၆၄၄၆၄</b>	<b>၃၂၇၇၁၅</b>

**လူဦးရေတိုးနှုန်းနှင့်ကျား/မအချိုး**

၁၆။ ငပုတောမြို့နယ်၏ ၂၀၁၇ ခုနှစ် လူဦးရေတိုးနှုန်း ကျား၊ မ အချိုးမှာ အောက်ပါ အတိုင်းဖြစ်ပါသည်-

**(က) လူဦးရေတိုးနှုန်းနှင့်ကျား/မအချိုး**

စဉ်	ယခင်နှစ် လူဦးရေ	ယခုနှစ် လူဦးရေ	တိုးလာ ဦးရေ	တိုးနှုန်း	ကျား/မအချိုး		
					ကျား	မ	အချိုး
၁	၃၂၆၇၈၅	၃၂၇၇၁၅	၉၃၀	၀.၂၈	၃၆၄	၅၉၉	၁ : ၁.၆



၆

(ခ) မွေးဖွား၊ သေဆုံး၊ ပြောင်းဝင်၊ ပြောင်းထွက်လူဦးရေ

စဉ်	မူလလူဦးရေ	မွေးဖွားဦးရေ	သေဆုံးဦးရေ	ပြောင်းဝင်ဦးရေ	ပြောင်းထွက်ဦးရေ	လက်ရှိလူဦးရေ
၁	၃၂၇၆၄၈	၃၃	၁၆	၆၂	၁၂	၃၂၇၇၁၅

ကိုးကွယ်သည့်ဘာသာ

၁၇။ ငပုတောမြို့နယ်တွင် နေထိုင်ကြသူများ၏ ကိုးကွယ်သည့် ဘာသာအလိုက် လူဦးရေမှာ အောက်ပါအတိုင်းဖြစ်ပါသည်-

စဉ်	မြို့နယ်	ဗုဒ္ဓဘာသာ	ခရစ်ယာန်	ဟိန္ဒူဘာသာ	အစ္စလာမ်ဘာသာ	နတ်	အခြား	ပေါင်း
၁	ငပုတော	၂၃၇၄၀၅	၈၉၆၁၁	၁၉၅	၄၈၇	-	-	၃၂၇၇၁၅
မြို့နယ်ချုပ်		၂၃၇၄၀၅	၈၉၆၁၁	၁၉၅	၄၈၇	-	-	၃၂၇၇၁၅

နိုင်ငံခြားသားများနေထိုင်မှု

၁၈။ ငပုတောမြို့နယ်အတွင်း နိုင်ငံခြားသားများ နေထိုင်သူ ဦးရေ မှာ အောက်ပါအတိုင်းဖြစ်ပါသည်-

စဉ်	နိုင်ငံခြားသားလူမျိုး	နေထိုင်ဦးရေ	မြို့နယ်လူဦးရေ	မြို့နယ်လူဦးရေ၏ ရာခိုင်နှုန်း
၁	တရုတ်	၂၈၀	၃၂၇၇၁၅	၀.၀၉
၂	အိန္ဒိယ	၃၃၉	၃၂၇၇၁၅	၀.၀၉
၃	ပါကစ္စတန်	၃၇၈	၃၂၇၇၁၅	၀.၁၀
၄	ဘင်္ဂလားဒေ့ရှ်	၅၈	၃၂၇၇၁၅	၀.၀၂
၅	အခြား	-	-	-
မြို့နယ်ချုပ်		၁၀၅၅	၃၂၇၇၁၅	၀.၃၀

အခန်း (၅)

အုပ်ချုပ်ရေးဆိုင်ရာအချက်အလက်များ

အုပ်ချုပ်ရေးနယ်မြေဖွဲ့စည်းမှု

၁၉။ ငပုတောမြို့နယ်၏ အုပ်ချုပ်ရေးနယ်မြေ ဖွဲ့စည်းမှုမှာ အောက်ပါအတိုင်းဖြစ်ပါသည်-

စဉ်	မြို့နယ်	မြို့	ရပ်ကွက်	ကျေးရွာအုပ်စု	ကျေးရွာ
၁	ငပုတော	ငပုတော	၄	၅၀	၂၃၁
၂		ငရုတ်ကောင်း	၂	၁၁	၆၈
၃		ဟိုင်းကြီးကျွန်း	၃	၂၂	၁၁၂
မြို့နယ်ချုပ်			၉	၈၃	၄၁၁

**ရွေးကောက်ပွဲဆိုင်ရာကိစ္စရပ်များ**

၂၀။ ငပုတောမြို့နယ်၏ ရွေးကောက်ပွဲဆိုင်ရာ ကိစ္စရပ်များအား အောက်ပါအတိုင်း ဖော်ပြအပ်ပါသည်-

**(က) မြို့နယ်ရွေးကောက်ပွဲကော်မရှင်အဖွဲ့ခွဲ အဖွဲ့ဝင်စာရင်း**

စဉ်	အမည်	အလုပ်အကိုင်	တာဝန်
၁	ဦးမျိုးအောင်	မြို့မိ/မြို့ဖ	ဥက္ကဋ္ဌ
၂	ဦးညွန့်ဦး	လဝက	အဖွဲ့ဝင်
၃	ဒေါက်တာဟန်ညွန့်	ကျန်းမာရေး	အဖွဲ့ဝင်
၄	ဦးစိုးဝင်း	ပညာရေး	အဖွဲ့ဝင်
၅	ဦးနေမျိုးဦး	ဥပဒေ	အဖွဲ့ဝင်
၆	ဒေါ်မြသက်မွန်	စာရင်းရုံး	အဖွဲ့ဝင်
၇	ဦးဝင်းစိုးဦး	စိုက်ပျိုးရေး	အဖွဲ့ဝင်
၈	ဒေါ်နုနုအေး	ပြန်ဆက်	အဖွဲ့ဝင်
၉	ဦးမောင်မောင်နိုင်	စည်ပင်	အဖွဲ့ဝင်
၁၀	ဦးခင်သန်း	မြို့မိ/မြို့ဖ	အဖွဲ့ဝင်
၁၁	ဦးတင်လှ	မြို့မိ/မြို့ဖ	အဖွဲ့ဝင်
၁၂	ဦးလှအေး	မြို့မိ/မြို့ဖ	အဖွဲ့ဝင်
၁၃	ဦးအောင်စိုးသိန်း	မြို့မိ/မြို့ဖ	အဖွဲ့ဝင်
၁၄	ဦးဖြိုးဝေစံ	မြို့မိ/မြို့ဖ	အဖွဲ့ဝင်
၁၅	ဦးဟန်ဝင်းစိုး	ထွေ/ဦးစီး	အဖွဲ့ဝင်
၁၆	နော်စင်သီတာဆိုင်မွန်	ရွေးကောက်ပွဲအရာရှိ	အတွင်းရေးမှူး

(ခ) ဆန္ဒမဲပေးပိုင်ခွင့်ရှိသူဦးရေ။ ငပုတောမြို့နယ်၏ ၂၀၁၅ ခုနှစ်တွင် ဆန္ဒမဲပေးပိုင်ခွင့်ရှိသူ ဦးရေမှာ ကျား (၁၀၈၅၄၉) ဦး၊ မ (၁၁၀၀၂၆) ဦး၊ စုစုပေါင်း (၂၁၈၅၇၅) ဦး ရှိပါသည်။

**(ဂ) နိုင်ငံရေးပါတီများ**

စဉ်	ပါတီ	ဥက္ကဋ္ဌ	အတွင်းရေးမှူး	ပါတီ ဝင်ဦးရေ
၁	ပြည်ခိုင်ဖြိုး	ဦးစိုးသိန်း	ဒေါ်ခင်သန်းမြင့်	၄၁၀၅၂
၂	တစည	ဦးစောအယ်ဂေး	ဦးမြအေး	၃၀၀၄
၃	အမျိုးသားဒီမို ကရေစီအဖွဲ့ချုပ်	ဦးသန်းအောင်	ဦးမင်းထွဋ်သွင်	၁၀၄၀၀
၄	ကရင်ပြည်သူ့ ပါတီ	စောကျော်ဇော	စောဂျိုးစက်	၂၃၀၀
၅	မြန်မာနိုင်ငံတောင်သူ လယ်သားဖွံ့ဖြိုးတိုးတက်ရေးပါတီ	ဦးမောင်မောင်တင်	ဦးတင်လှ	၃၁၂၄
၆	ခေတ်သစ်ပြည်သူ့ပါတီ	ဦးမင်းလွင်	ဦးမင်းကျော်	၁၇
၇	ဒီမိုကရက်တစ်ပါတီမြန်မာ	ဦးခင်ရှိန်	ဦးအောင်ဇော်	၅၆

(ဃ) ရွေးချယ်ခံရသော လွှတ်တော်ကိုယ်စားလှယ်များ

စဉ်	လွှတ်တော်ကိုယ်စားလှယ်အမည်	ပါတီ/ တသီးပုဂ္ဂလအမည်	လွှတ်တော်အမည်
၁	ဒေါက်တာစိုးသိမ်း	ပြည်ခိုင်ဖြိုး	တိုင်းဒေသကြီးလွှတ်တော် မဲဆန္ဒနယ်အမှတ် (၁)
၂	ဦးဖြိုးဇော်ရွှေ	အမျိုးသားဒီမိုကရေစီအဖွဲ့ချုပ်	တိုင်းဒေသကြီးလွှတ်တော် မဲဆန္ဒနယ်အမှတ် (၂)
၃	ဦးသန်းအောင်	။	ပြည်သူ့လွှတ်တော်
၄	ဦးစိုးမိုး	။	အမျိုးသားလွှတ်တော်

အခန်း (၆)

စီးပွားရေးဆိုင်ရာအချက်အလက်များ

စီးပွားရေးဆိုင်ရာခြုံငုံသုံးသပ်ချက်

၂၁။ ငပုတောမြို့နယ်သည် ဧရာဝတီတိုင်းဒေသကြီး၊ ပုသိမ်ခရိုင်အတွင်းတည်ရှိပြီး လယ်ယာစိုက်ပျိုးရေး လုပ်ငန်း၊ ရေလုပ်ငန်းနှင့် နေလှမ်းဆားထုတ်လုပ်ရေးလုပ်ငန်းတို့အား အဓိကထားလုပ်ကိုင်သည့် မြို့နယ်တစ်ခုဖြစ်ပါသည်။ မြစ်ဝကျွန်းပေါ်ဒေသတွင်တည်ရှိသည့်မြို့နယ်ဖြစ်၍ ရေလမ်းခရီးတစ်ခုတည်းကိုသာအဓိက အသုံးပြုနေရသဖြင့် စီးပွားရေးဖွံ့ဖြိုးတိုးတက်မှုနှေးကွေးသော မြို့နယ်တစ်ခုဖြစ်ပါသည်။ မြို့နယ်၏အဓိက ထွက်ကုန်များဖြစ်သည့် ဆန်စပါး၊ နေလှမ်းဆားနှင့်ရေထွက်ပစ္စည်းများအား ပုသိမ်၊ မြောင်းမြနှင့် ရန်ကုန်ဒေသများသို့ ဆက်သွယ်သွားလာမှုအဆင်ပြေစေရေးအတွက် နိုင်ငံတော်မှ ငပုတော-ပုသိမ်ကားလမ်းအား ကတ္တရာလမ်းအဖြစ် အဆင့်မြှင့်တင်ဖောက်လုပ်ပေးပြီး သက္ကယ်ချောင်းမြစ်ကူးတံတားပြီးစီးပြီဖြစ်ပါ၍ ပုသိမ်မြို့မှတစ်ဆင့်တစ်နိုင်ငံလုံးသို့ ဆက်သွယ်သွားလာနိုင်ပြီးဒေသထွက်ကုန်များအား အချိန်နှင့်တပြေးညီ ညတင်ပို့နိုင်ပြီဖြစ်ပါကြောင်းသုံးသပ်တင်ပြအပ်ပါသည်။

မြေအသုံးချမှု

၂၂။ ငပုတောမြို့နယ်၏ မြေအမျိုးအစားအလိုက် အသုံးချထားသည့်ဧကအား အောက်ပါအတိုင်းဖော်ပြ အပ်ပါသည်-

စဉ်	မြေအမျိုးအစား	ဧရိယာ (ဧက)	မှတ်ချက်
၁	အသားတင်စိုက်ပျိုးမြေဧရိယာပေါင်း	၂၆၄၉၉၇	
	(က) လယ်မြေဧရိယာ	၂၀၉၄၉၁	
	(ခ) ယာမြေ	-	
	(ဂ) ကိုင်း/ကျွန်းမြေ	၂၁၄	
	(ဃ) ဥယျာဉ်မြေ	၅၀၈၅၇	
	(င) ခန့်	၄၄၃၅	
၂	လှုပ်ထားမြေဧရိယာပေါင်း	-	
	(က) လယ်မြေဧရိယာ	-	
	(ခ) ယာမြေ	-	

စဉ်	မြေအမျိုးအစား	ဧရိယာ (ဧက)	မှတ်ချက်
	(ဂ) ကိုင်း/ကျွန်းမြေ	-	
	(ဃ) ဥယျာဉ်မြေ	-	
	(င) တောင်ယာမြေ	-	
၃	စားကျက်မြေ	၇၈၉၉	
၄	စက်မှုလုပ်ငန်းသုံးမြေ	၁၅၂၂	
၅	မြို့မြေ	၆	
၆	ရွာမြေ	၆၅၉၅	
၇	အခြားမြေ	၁၂၁၀၇၂	
၈	ကြိုးဝိုင်း/ကြိုးပြင်ကာကွယ်တောဧရိယာ	၂၉၈၄၈၅	
၉	တောရိုင်း	၈၃၇၅၃	
၁၀	မြေရိုင်း	၁၀၅၁၈	
၁၁	စိုက်ပျိုးခြင်းမပြုနိုင်သောဧရိယာ	၁၂၁၅၁၄	
	စုစုပေါင်း	၈၉၈၆၇၈	

**ဆည်မြောင်းတာဝန်များနှင့် ဆည်ရေသောက်ဧရိယာ**

- ၂၃။ ငပုတောမြို့နယ်ရှိ ဆည်မြောင်းတာဝန်များနှင့် ဆည်ရေသောက်ဧရိယာမှာ အောက်ပါအတိုင်း ဖော်ပြအပ်ပါသည်-
- (က) ကိုယ့်အားကိုယ်ကိုးဆည်များ - မရှိပါ။
  - (ခ) မြစ်ရေတင်စီမံကိန်းများ - မရှိပါ။

(ဂ) တာတမံများ/ရေထိန်းတံခါးများ

စဉ်	တာတမံ/ရေထိန်းတံခါး			ကာကွယ်သည့် မြစ်ချောင်းများ	အကျိုး ပြု ဧက
	အမည်	အမျိုး အစား	အရှည် (ပေ)		
၁	အလယ်ကျွန်း (၁)	မြေသား	၇၀၆၄၆	သက္ကယ် သောင်မြစ်/ ငဝန်မြစ်	၄၁၂၅
၂	အလယ်ကျွန်း (၂)	မြေသား	၁၁၈၁၆၆	။	၈၉၁၂
၃	အလယ်ကျွန်း (၃)	မြေသား	၉၄၃၅၃	သက္ကယ် သောင်မြစ်/ ပြန်ဝချောင်း	၉၃၁၇
၄	မဒေါက်တာ	မြေသား	၁၉၁၆၆	မကြီးပင် ချောင်း	၁၃၅၇
၅	မောင်ကြွက်	အုတ်/ ကွန်ကရစ်	၉၉	သက္ကယ်သောင်ချောင်း	၄၁၂၅
	အောင်ခိုင်	။	၉၆	သက္ကယ်သောင်ချောင်း	
	ဆင်သေ	။	၉၉	ရွေးချောင်း	
၆	ရေကျော်	အုတ်/ ကွန်ကရစ်	၉၉	ရွေးချောင်း	၈၉၁၂
	ကွင်းဝိုင်း	။	၉၆	ရွေးချောင်း	
	သစ်ပုတ် ကွမ်းညှပ်	။ ။	၉၄ ၉၄	ရွေးချောင်း ရွေးချောင်း	
၇	တောခေါင်း	အုတ်/ ကွန်ကရစ်	၇၄	ပြန်ဝချောင်း	၉၃၁၇
	ကိုးဘို	။	၉၃	ပြန်ဝချောင်း	
	ပုတ္တ ဖိုးရုံ	။ ။	၁၀၁ ၉၄	ပြန်ဝချောင်း ပြန်ဝချောင်း	
မြို့နယ် ချုပ်					၄၆၀၆၅

**စိုက်ပျိုးရေးလုပ်ငန်း**

၂၄။ ငပုတောမြို့နယ်၏ စိုက်ပျိုးရေးလုပ်ငန်း ဆောင်ရွက်နိုင်မှုအခြေအနေမှာ အောက်ပါအတိုင်းဖြစ်ပါ သည်-

**(က) အဓိကသီးနှံ (၁၀)မျိုး စိုက်ပျိုးထုတ်လုပ်မှု**

စဉ်	သီးနှံအမည်	၂၀၁၇-၂၀၁၈ လျာထားဧက		၂၀၁၇-၂၀၁၈ ခုနှစ်			
				စိုက်	ရိတ်	နှုန်း	အထွက် (တင်း)
၁	စပါးပေါင်း	နွေ	၄၁၀၉	၄၁၀၉	၄၁၀၉	၈၅.၇၆	၃၅၂၃၈၈
		မိုး	၂၀၄၀၃၈	၂၀၄၀၃၈	၂၀၄၀၃၈	၆၉.၃၈	၁၄၂၁၈၅၁၁
၂	မြေပဲ	မိုး	၇၁၉	၇၁၉	၇၁၉	၄၁.၄၇	၂၈၆၉၃
		ဆောင်း	၈၃၃၇	၈၃၃၇	၈၃၃၇	၆၁.၁၂	၅၀၉၅၃၃
၃	နှမ်း	မိုး	၁၃၁	၁၃၁	၁၃၁	၇.၈၂	၁၀၂၄
		ဆောင်း	၁၁၄၁	၁၁၄၁	၁၁၄၁	၁၂.၄၁	၁၃၈၅၆
၄	နေကြာ	-	-	-	-	-	-
၅	မတ်ပဲ	-	၂၆၁၅	၂၆၁၅	၂၆၁၅	၁၅.၅၀	၄၀၅၄၀
၆	ပဲတီစိမ်း	မိုး	-	-	-	-	-
		ဆောင်း	၁၂၉၈	၁၂၉၈	၁၂၉၈	၁၄.၂၈	၄၀၅၄၀
၇	ပဲစင်းငုံ	-	၂၄၂	၂၄၂	၂၄၂	၁၄.၉၀	၃၆၀၆
၈	ဝါ	-	-	-	-	-	-
၉	ကြံ	-	၉၃	၉၃	၉၃	၂၀.၀၄	၁၈၆၄
၁၀	အစေ့ထုတ်ပြောင်း	-	-	-	-	-	-

**(ခ) နှစ်ရှည်သီးနှံစိုက်ပျိုးမှုအခြေအနေ**

စဉ်	သီးနှံအမည်	စိုက် (ဧက)	ရိတ် (ဧက)	အထွက်နှုန်း (ပိဿာ)	အထွက်ပေါင်း (ပိဿာ)
၁	သစ်ဆိမ့်	၁၁၀၅	-	-	-
၂	ရာဘာ	၂၀၂၄	၄	၉၀၁	၃၆၀၄
၃	အုန်း	၇၂၇	၆၉၀၅	၅၀၆၆	၃၄၉၈၂၁၀၉
၄	ကွမ်းသီး	၄၇၃	၄၇၃	၉၅၀	၄၄၇၂၃၄
၅	သီဟိုဠ်	၁၈၈၇၀	-	-	-
၆	ငရုတ်ကောင်း	၁၇၆၉	-	-	-
၇	ထန်း	၃၄	၁၉	၃၀၉၅	၅၈၈၀၂
၈	သရက်	၁၂၈၁	၁၂၈၁	၂၀၉၆၂	၂၆၈၅၃၂၂
၉	ရှောက်/သံပရာ	၈၀	၈၀	၆၇၇၃	၅၄၁၈၃၁
၁၀	လိမ္မော်	၈၉	၈၉	၃၇၃	၃၃၂၀၆
၁၁	စားကြံ	၉၃	၉၃	၁၉.၇၂	၁၈၃၄၅
၁၂	သစ်သီးပင်	၂၆၃၆၇	၂၂၀၆၉	-	၃၁၄၆၇၁၄၀
	<b>မြို့နယ်ချုပ်</b>	<b>၅၉၄၅၇</b>	<b>၃၀၈၁၃</b>	<b>-</b>	<b>-</b>

(ဂ) အခြားဈေးကွက်ဝင်သီးနှံများစိုက်ပျိုးထုတ်လုပ်မှု

စဉ်	သီးနှံအမည်	စိုက်ဧက	ရိတ်ဧက	အထွက်နှုန်း	အထွက်ပေါင်း
၁	လိမ္မော်	၈၉	၈၉	၃၇၁	၃၃၀၁၉
မြို့နယ် ချုပ်		၈၉	၈၉	၃၇၁	၃၃၀၁၉

(ဃ) လယ်ယာသုံးစက်ကိရိယာ သုံးစွဲမှုအခြေအနေ

စဉ်	အစိုးရ							ပုဂ္ဂလိက						
	လယ်ထွန်စက်	လက်ထွန်းထွန်စက်	မျိုးစေ့ချစက်	Combine Harvester	ရိတ်သိမ်းစက်	ချွေလှေ့စက်	ရေစုပ်စက်	လယ်ထွန်စက်	လက်ထွန်းထွန်စက်	မျိုးစေ့ချစက်	Combine Harvester	ရိတ်သိမ်းစက်	ချွေလှေ့စက်	ရေစုပ်စက်
၁	-	-	-	-	-	-	-	၆၃	၃၈၂၄	-	-	၁၀	၃၅၆	၆၈၂

(င) လယ်ယာသုံးထယ်ထွန်နှင့်ကျွဲနွားကောင်ရေ

စဉ်	ထယ်အရေအတွက်	ထွန်အရေအတွက်	ကျွဲနွားကောင်ရေ	နွားကောင်ရေ
၁	၂၀၀၉၇၃	၂၃၀၅၄	၄၇၃၆	၁၅၁၄၇

(စ) ဒေသတွင်း ဆန်ဖူလုံမှုရာခိုင်နှုန်း

စဉ်	အကြောင်းအရာ	ရေတွက်ပုံ	၂၀၁၇-၁၈ အမှန်	၂၀၁၇-၁၈ လျာထား	မှတ်ချက်
၁	လူဦးရေ	ဦး	၃၂၇၇၁၅	၃၂၇၇၁၅	
၂	လူတစ်ဦးတစ်နှစ်စားသုံးမှု				
	-ကျေးလက်နေ	တင်း	၁၅	၁၅	
	-မြို့နေ	တင်း	၁၂	၁၂	
၃	ဝမ်းစာလိုအပ်ချက်	တင်း	၄၉၀၀၇၇၅	၄၉၁၈၇၇၅	
၄	စပါးစိုက်ဧကပေါင်း	ဧက	၂၀၄၀၃၈	၂၀၄၀၃၈	
	-အထွက်နှုန်း	တင်း	၆၉.၂၇	၆၉.၃၈	
	-အထွက်တင်း	တင်း	၁၄၀၀၂၆၁၇	၁၄၂၁၈၅၁၁	
၅	လာမည့်နှစ်စပါးစိုက်ဧက	ဧက	၂၀၃၅၈၉	၂၀၇၃၂၀	
၆	ချန်လှပ်ရမည့်တင်း	တင်း	၉၇၀၂၀၀	၉၇၀၂၀၀	
၇	အသုံးပြုတင်း	တင်း	၅၆၅၈၆၀၀	၅၈၅၄၅၇၁	

စဉ်	အကြောင်းအရာ	ရေတွက် ပုံ	၂၀၁၇-၁၈ အမှန်	၂၀၁၇-၁၈ လျာထား	မှတ် ချက်
၈	ပိုလျှံမှု	တင်း	၈၇၂၃၀၀၇	၈၇၁၄၉၅၃	
၉	ဝမ်းစာကျန်ရှိမှု	တင်း	-	-	
၁၀	ဖူလုံမှု	%	၂၄၇.၀၅	၂၄၇.၀၅	

(ဆ) ဒေသတွင်းဆီဖူလုံမှုရာခိုင်နှုန်း

စဉ်	အကြောင်းအရာ	ရေတွက် ပုံ	၂၀၁၇-၁၈ အမှန်	၂၀၁၇-၁၈ လျာထား	မှတ် ချက်
၁	လူဦးရေ	ဦး	၃၂၇၇၁၅	၃၂၇၇၁၅	
၂	လူတစ်ဦးတစ်နှစ်စားသုံးမှု	ပိဿာ	၆	၆	
	ဝမ်းစာလိုအပ်ချက်	တန်	၃၂၆၇	၃၂၆၈	
	ဆီထွက်ရှိမှု	တင်း	၁၇၅၄၇၈	၁၈၉၂၄၄	
၃	အလေအလွင့်နှင့် အခြား	တင်း	၁၀၄၅၁၁	၁၀၄၅၉၀	
၄	ချန်လှုပ်ရမည့်တင်း	ဧက	-	-	
	အသုံးပြုမှု	မက်/တန်	၁၄၉၂	၁၅၃၂	
	လိုအပ်မှု	မက်/တန်	၃၀၈၃	၃၁၇၉	
၅	ဖူလုံမှု	ရာခိုင်နှုန်း	၄၈.၅၄	၄၈.၉၄	

မွေးမြူရေးလုပ်ငန်းများ

၂၅။ ငပုတောမြို့နယ်၏ မွေးမြူရေးလုပ်ငန်းဆောင်ရွက်နိုင်မှုအခြေ အနေမှာ အောက်ပါအတိုင်းဖြစ်ပါသည်-

(က) မွေးမြူရေးဇုန်များ - မရှိပါ။

(ခ) မြို့နယ်မွေးမြူရေး (ကောင်ရေ)

စဉ်	ခုနှစ်	ကျွဲ	နွား	ဝက်	သိုး/ ဆိတ်	ကြက်	ဘဲ	ငုံး
၁	၂၀၁၅-၁၆	၁၅၇၈	၂၅၄၆	၂၉၄၇	၅၈၆၁	၂၇၈၉၄၁	၅၈၄၁၂	-
၂	၂၀၁၆-၁၇	၁၄၅၆	၂၅၁၈	၂၅၆၉၄	၄၆၅၈	၂၆၅၈၉၄	၅၃၆၉၄	-
၃	၂၀၁၇-၁၈	၁၃၁၂၀	၂၁၁၇၈	၂၅၀၂၇	၄၁၄၈	၂၃၅၄၄၇	၄၁၁၆၉	
	မြို့နယ်ချုပ်	၁၃၁၂၀	၂၁၁၇၈	၂၅၀၂၇	၄၁၄၈	၂၃၅၄၄၇	၄၁၁၆၉	-



(ဂ) မြို့နယ်အသားထုတ်လုပ်မှု (ပိဿာ)

စဉ်	ခုနှစ်	ကျွဲ	နွား	ဝက်	သိုး/ဆိတ်	ကြက်	ဘဲ	ငုံး
၁	၂၀၁၇-၁၈	၃၁၂၅	၃၉၀၄၅၄	၁၁၂၆၄၁	၉၉၁၃	၂၂၃၇၀၀	၅၃၆၂၃	-
မြို့နယ်ချုပ်		၃၁၂၅	၃၉၀၄၅၄	၁၁၂၆၄၁	၉၉၁၃	၂၂၃၇၀၀	၅၃၆၂၃	-

(ဃ) မြို့နယ်ကြက်/ဘဲ/ငုံးဥထုတ်လုပ်မှု (လုံး)

စဉ်	ခုနှစ်	ကြက်ဥ	ဘဲဥ	ငုံးဥ
၁	၂၀၁၇-၂၀၁၈	၄၅၆၆၁၀၅	၁၅၆၇၂၄၉	-

(င) မြို့နယ်နို့ထွက်ပစ္စည်းထုတ်လုပ်မှု

စဉ်	ခုနှစ်	နို့စားနွား (ကောင်ရေ)	နို့ထွက် (ပိဿာ)
၁	၂၀၁၅-၂၀၁၆	၂၆	၄၂၃၂၄
၂	၂၀၁၆-၂၀၁၇	၃၀	၇၉၀၆၆၈
၃	၂၀၁၇-၂၀၁၈	၃၃	၈၆၉၅၅

(စ) မြို့နယ်ငါး၊ ပုစွန်မွေးမြူမှု အခြေအနေ

စဉ်	ခုနှစ်	ငါး			ပုစွန်		
		အရေအတွက် (ကန်)	ဧက	ထုတ်လုပ်မှု ပိဿာ	အရေအတွက် (ကန်)	ဧက	ထုတ်လုပ်မှု ပိဿာ
၁	၂၀၁၄-၂၀၁၅	-	-	-	၄၅၀	၅၄၄၃	၈၀၃၂၈
၂	၂၀၁၅-၂၀၁၆	-	-	၃၅၉၈၂	၅၆	၅၁၈၁	၇၁
၃	၂၀၁၆-၂၀၁၇	-	-	-	၄၅	၃၆၈၂	၆၈
၄	၂၀၁၇-၂၀၁၈	-	-	-	၃၅၀	၂၄၃၁.၂၇	၄၈.၁၆

(ဆ) ရေချိုရေငန်ငါးဖမ်းလုပ်ငန်းမှအသားထုတ်မှု (တန်)

စဉ်	မြို့နယ်	ငါး			ပုစွန်		
		လေလံအရေအတွက်	လုပ်ငန်းအရေအတွက်	ထုတ်လုပ်မှု (တန်)	လေလံအရေအတွက်	လုပ်ငန်းအရေအတွက်	ထုတ်လုပ်မှု (တန်)
၁		-	၂	၁၄၀၅၉၇	-	-	-
မြို့နယ်ချုပ်		-	၂	၁၄၀၅၉၇	-	-	-

**စက်မှုလက်မှုလုပ်ငန်း:**

၂၆။ ငပုတောမြို့နယ်၏ စက်မှုလက်မှုလုပ်ငန်း ဆောင်ရွက်နိုင်မှုအခြေအနေမှာ အောက်ပါအတိုင်းဖြစ်ပါသည်-

- (က) စက်မှုစုံများ မရှိပါ။
- (ခ) မြို့နယ်ရှိစက်ရုံများ မရှိပါ။
- (ဂ) မြို့နယ်ရှိအလုပ်ရုံများ

စဉ်	မြို့နယ်	စက်ရုံ/အလုပ်ရုံ အမျိုးအစား	အရေအတွက်		လုပ်သား အင်အား
			နိုင်ငံ ပိုင်	ပုဂ္ဂလိက ပိုင်	
၁	ငပုတော	ငါးပုံဟာလာဆန်စက်	-	၁၇၂	၇၈၆
		သစ်ခွဲစက်	၁	၃	၅၁
၂	ငရုတ်ကောင်း	ငါးပုံဟာလာဆန်စက်	-	-	-
		သစ်ခွဲစက်	-	-	-
၃	ဟိုင်းကြီး	ရေခဲစက်	-	၂	၁၅
		ငပိကြိတ်စက်	-	၁၆	၃၀
		သစ်ခွဲစက်	-	၇	၄၅
		ငါးပုံဟာလာဆန်စက်	-	၂	၈
	<b>စုစုပေါင်း</b>		၁	၂၀၂	၉၃၅

(ဃ) အိမ်တွင်းစက်မှုလက်မှုလုပ်ငန်းများ

စဉ်	စက်ရုံ/အလုပ်ရုံအမျိုးအစား	အရေအတွက်	လုပ်သားအင်အား
၁	တွင်းခုံ	၁၁	၆၁
၂	လယ်ယာသုံးပစ္စည်းထုတ်လုပ်	၁	၅

**သစ်တောလုပ်ငန်းဆောင်ရွက်မှုအခြေအနေ**

၂၇။ ငပုတောမြို့နယ်၏ သစ်တောလုပ်ငန်းနှင့်ပတ်သက်သောအချက်အလက်များမှာအောက်ပါအတိုင်း ဖြစ်ပါသည်-

(က) သစ်တောများ

စဉ်	အကြောင်းအရာ	ဧရိယာ (ဧက)	ပေါက်ရောက်သည့်အပင်များ
၁	ကြိုးဝိုင်း	၂၆၉၆၅၇.၆၈	ကျွန်း၊ ပျဉ်းကတိုး၊ မကျီးပွေး
၂	ကြိုးပြင်	၁၄၇၉၉၃	မကျီးပွေး၊ လမု၊ သမဲ့၊ တောင်သရက်

(ခ) စီးပွားဖြစ်သစ်တောစိုက်ခင်း

စဉ်	စိုက်ပျိုးသူ	နိုင်ငံ/ ပုဂ္ဂလိက ကပိုင်	စိုက် ဧက	တည်နေရာ	အပင် အမျိုးအစား	အရေ အတွက်
၁	ပုဂ္ဂလိက လုပ်ငန်းရှင် (၁၂)ဦး	ပုဂ္ဂလိက ပိုင်	၂၃၆ ဧက	မဲလီ ကြိုးဝိုင်း	သစ်မာ	၂၈၃၂၀
၂	ပုဂ္ဂလိကလုပ်ငန်းရှင် (၁၂)ဦး	ပုဂ္ဂလိက ပိုင်	၂၄၆ ဧက	မဲလီ ကြိုးဝိုင်း	သစ်မာ	၂၉၅၂၀
၃	Asia world ကုမ္ပဏီ	ပုဂ္ဂလိက ပိုင်	၇၀၀ ဧက	မဲလီ ကြိုးဝိုင်း	ရော်ဘာ	၈၄၀၀၀
၄	Magt ကုမ္ပဏီ	ပုဂ္ဂလိက ပိုင်	၁၇၉၀ ဧက	ဆင်မ၊မဲလီ ကြိုးဝိုင်း	မြေပြန့်ကော်ဖီ၊ ချယ်ရီ၊ခါတော်မို သင်းဝင်၊လဲမို၊ ငရုတ်ကောင်း	၂၁၄၈၀၀
၅	Magt ကုမ္ပဏီ	ပုဂ္ဂလိက ပိုင်	၉၀ ဧက	မဲလီ ကြိုးဝိုင်း	ရော်ဘာ	၁၀၈၀၀
၆	မိဘမေတ္တာ	ပုဂ္ဂလိက ပိုင်	၁၅၀ ဧက	ဆင်မှု ကြိုးဝိုင်း	ရော်ဘာ	၁၃၆၀၀
၇	C@C ကုမ္ပဏီ	ပုဂ္ဂလိက ပိုင်	၃၀ ဧက	မြစ်တရာ ကြိုးဝိုင်း	သစ်မာ	၃၆၀၀
၈	Good Brother ကုမ္ပဏီ	ပုဂ္ဂလိက ပိုင်	၄၅၀ ဧက	မြစ်တရာ ကြိုးဝိုင်း	ရော်ဘာ	၅၄၀၀၀
	မြို့နယ်ချုပ်		၃၆၉၂			၄၃၈၆၄၀

(ဂ) သစ်ထုတ်လုပ်မှု

စဉ်	ထုတ်လုပ်သစ် အမျိုးအစား	နိုင်ငံ/ ပုဂ္ဂလိကပိုင်	ထုတ်လုပ်မှု (တန်)
၁	ကျွန်း	-	-
၂	ပျဉ်းကတိုး	-	-
၃	ပိတောက်	-	-
၄	ကညင်	-	-
၅	အင်/အင်ကြင်း	-	-
၆	အခြား	နိုင်ငံပိုင်	၄၇၇၁

(ဃ) သစ်တောထွက်ပစ္စည်းများ

စဉ်	ပစ္စည်းအမျိုးအမည်	ရေတွက်ပုံ	ထုတ်လုပ်မှု
၁	ထင်း	ကုဗတန်	၁၈၆၅၀
၂	မီးသွေး	ကုဗတန်	၁၉၆၉၃၂
၃	ဝါး	လုံး	၂၅၆၈၃၇
၄	ကြိမ်	လုံး	၁၈၆၅
၅	ရှားစေး	ပိဿာ	-
၆	သစ်ခေါက်	ပိဿာ	၁၃၆၀
၇	သစ်ခွ	ပိဿာ	-
၈	သနပ်ခါး	ပိဿာ	-
၉	ဖါလာစေ့	ပိဿာ	-
၁၀	ပျားရည်	ပိဿာ	-
၁၁	ခနိ	ပျစ်	၅၇၀၄

တွင်းထွက်ပစ္စည်းထုတ်လုပ်မှုလုပ်ငန်း

၂၈။ ငပုတောမြို့နယ်၏ တွင်းထွက်ပစ္စည်းထုတ်လုပ်မှုလုပ်ငန်းနှင့် ပတ်သက်သောအချက်အလက်များမှာအောက်ပါအတိုင်းဖြစ်ပါသည်-

(က) ဓာတ်သတ္တုတူးဖော်ထုတ်လုပ်မှု

စဉ်	ဓာတ်သတ္တု အမျိုးအစား	ထွက်ရှိသည့်ဒေသ	ထုတ်လုပ်မှု
၁	ကျောက်ကြီး	ငှက်ပေါက်	၃၅၀၀
၂	ကျောက်ကြီး	အထက်ပြွန်	၂၀၀၀
၃	ကျောက်ကြီး	မရမ်းကွင်း	၅၀၀
၄	ကျောက်စရစ်	ခရင်ဝါးချောင်း	၁၀၀၀
	မြို့နယ်ချုပ်		၇၀၀၀

(ခ) ကျောက်မျက်တူးဖော်ထုတ်လုပ်မှု။ မရှိပါ။

**စွမ်းအင်နှင့်လျှပ်စစ်ကဏ္ဍ**

၂၉။ ငပုတောမြို့နယ်၏ စွမ်းအင်/လျှပ်စစ်ကဏ္ဍနှင့်ပတ်သက်သော အချက်အလက်များမှာ အောက်ပါအတိုင်း ဖြစ်ပါသည်-

(က) ဓာတ်ဆီ/ဒီဇယ်အရောင်းဆိုင်များ

စဉ်	ဆိုင်အမည်	နိုင်ငံပိုင်/ ပုဂ္ဂလိကပိုင်	တစ်နှစ်ရောင်းရမှုစည်ပေါင်း	
			ဓါတ်ဆီ	ဒီဇယ်
၁	ဆုဈာန်	ပုဂ္ဂလိကပိုင်	၁၂	-
၂	ဦးထွန်းဝင်း	ပုဂ္ဂလိကပိုင်	-	၂၄
၃	ဝင်းဇော်ဦး	ပုဂ္ဂလိကပိုင်	-	၂၄
၄	ကျောက်ခဲ	ပုဂ္ဂလိကပိုင်	-	၂၄
၅	မိုးကျော်	ပုဂ္ဂလိကပိုင်	၁၂	၁၂
၆	တင်ဖေ	ပုဂ္ဂလိကပိုင်	၁၂	-
၇	ဖုန်းလွင်	ပုဂ္ဂလိကပိုင်	၁၅	၂၀
	<b>မြို့နယ်ချုပ်</b>		<b>၅၁</b>	<b>၈၄</b>

(ခ) သဘာဝဓာတ်ငွေ့အရောင်းဆိုင်များ။ မရှိပါ။

**ပို့ဆောင်ရေးနှင့် လမ်းပန်းဆက်သွယ်ရေးလုပ်ငန်း**

၃၀။ ငပုတောမြို့နယ်၏ ပို့ဆောင်ရေးနှင့် လမ်းပန်းဆက်သွယ်ရေး လုပ်ငန်းနှင့် ပတ်သက်သော အချက်အလက် များမှာ အောက်ပါအတိုင်း ဖြစ်ပါသည်-

(က) လေကြောင်းလမ်း

စဉ်	လေဆိပ်/ရဟတ်ယာဉ်ကွင်း အမည်	တည်နေရာ	မှတ်ချက်
၁	မော်တင်ရဟတ်ယာဉ်ကွင်း	ဇီးချိုင်းကျေးရွာအုပ်စု	

(ခ) ရေကြောင်းလမ်း

စဉ်	ရေကြောင်း လမ်းအမည်	မြို့နယ်အတွင်း		အရှည် ရေမိုင်	ဆိပ်ကမ်းအရေအတွက်	
		မှ	ထိ		သင်္ဘောဆိပ်	အခြား
၁	ငပုတောမြို့နယ်	သရက်တော	ပုသိမ်	၃၁	၄	
၂		အရိုးဒါး	ပုသိမ်	၃၃	၃	
၃		တောကြီး	ပုသိမ်	၆၂	၅	
၄		ရေကျော်ကြီး	ပုသိမ်	၄၁	၄	
၅		ဝက်ကော်	ပုသိမ်	၇၆	၉	
၆		ဆင်ကူးကြီး	ပုသိမ်	၇၁	၅	
၇		သာယာကုန်း	ပုသိမ်	၆၆	၄	

- (ဂ) ရထားလမ်းနှင့် ဘူတာရုံများ။ မရှိပါ။
- (ဃ) ကားဂိတ်များ။ မရှိပါ။

**ပြည်သူ့ဆောက်လုပ်ရေးလုပ်ငန်းများ**

၃၁။ ပြည်သူ့ဆောက်လုပ်ရေးလုပ်ငန်းများမှာ အောက်ပါအတိုင်းဖြစ်ပါသည်-

(က) ကားလမ်းများ

စဉ်	ကားလမ်းအမည်	မြို့နယ်အတွင်း		အရှည်မိုင်
		မှ	ထိ	
၁	ပုသိမ်-မော်တင်စွန်း	မဏ္ဍပ်	ကျုံ့ကူး	၃၉/၆
၂	ငပုတော-ပုသိမ်	ငပုတော	ပုသိမ်	၂၁/၅
၃	ငပုတော-မြောင်းမြ	ငပုတော	မြောင်းမြ	၉/၄
၄	ငရုတ်ကောင်း	ငရုတ်ကောင်း	ငရုတ်ကောင်း (တ)	၁၇/၄

(ခ) မြို့နယ်ချင်းဆက်လမ်းများ

စဉ်	လမ်းအမည်	အရှည် မိုင်/ဖာလုံ	အမျိုးအစား			မှတ်ချက်
			ကတ္တရာ	ကျောက် ချော	အမာခံ လမ်း	
၁	ငပုတော-ပုသိမ်	၂၁/၅	၁			
၂	ငပုတော-မြောင်းမြ	၉/၄	၁			
	<b>မြို့နယ်ချုပ်</b>	<b>၃၁/၁</b>	<b>၂</b>			

(ဂ) တံတားများ

(၁) ပေ (၁၈၀)နှင့်အထက်တံတားများ

စဉ်	တံတားအမည်	အရှည် (ပေ)	အမျိုး အစား	တည်ဆောက် သည့်ခုနှစ်	သွားလာနိုင် သည့်ယာဉ် (ကား/ရထား)
၁	သက္ကယ်ချောင်းတံတား	၁၈၈၀	ကွန်ကရစ်	၂၀၁၃	ကား
၂	ဟိုင်းကြီးကျွန်းတံတား	၈၇၀	ဘေလီ	၂၀၁၃	ကား
၃	ကျုံ့ကူးရေကျော်တံတား	၂၂၀	။	၂၀၀၉	ကား
၄	ဘုန်းတော်ပြည့်တံတား	၂၄၀	။	၂၀၁၁	ကား
၅	ပိုးလောင်းချောင်းကူးတံတား	၄၀၀	ကွန်ကရစ်	၂၀၀၉	ကား

(၂) ပေ (၁၈၀) အောက် တံတားများ

စဉ်	ပေ (၂၀) မှ (၁၈၀) ရှိ တံတားအမည်	အရှည် (ပေ)	အမျိုးအစား	တည်ဆောက်သည့်ခုနှစ်	သွားလာနိုင်သည့်ယာဉ် (ကား/ရထား)
၁	ပဒဲကော	၁၄၀	ကွန်ကရစ်	၂၀၁၄	
၂	ဖျန်ရေကျော်	၇၀	ကွန်ကရစ်	၂၀၁၄	
၃	ဘုရားချောင်း	၆၀	ကွန်ကရစ်	၂၀၁၄	
၄	ဆင်လေးတွင်း	၂၀	ကွန်ကရစ်	၂၀၁၄	
၅	ပျဉ်းမချောင်း	၁၂၀	ကွန်ကရစ်	၂၀၁၄	
၆	သပြေပင်ချောင်း	၅၀	ကွန်ကရစ်	၂၀၁၄	
၇	တစ္ဆေချောင်း	၃၀	ကွန်ကရစ်	၂၀၁၄	
၈	ဆင်လိုက်ချောင်း	၂၀	ကွန်ကရစ်	၂၀၁၄	
၉	၃/၄၄ တံတား	၂၀	ကွန်ကရစ်	၂၀၁၄	
၁၀	၂/၄၉ တံတား	၂၀	ကွန်ကရစ်	၂၀၁၄	
၁၁	ရောင်	၂၀	ကွန်ကရစ်	၂၀၁၄	
၁၂	လိပ်ကြည့်တံတား	၅၀	ကွန်ကရစ်	၂၀၁၄	
၁၃	ဆင်စခန်းတံတား	၂၀	ကွန်ကရစ်	၂၀၁၄	
၁၄	ရေရှင်တောင်	၂၀	ကွန်ကရစ်	၂၀၁၄	
၁၅	ကြံချောင်းတံတား	၃၀	ကွန်ကရစ်	၂၀၁၄	
၁၆	ကျောက်ကြီးချောင်း	၆၀	ကွန်ကရစ်	၂၀၁၀	
၁၇	ရခိုင်ချောင်း	၆၀	ကွန်ကရစ်	၂၀၁၀	
၁၈	ပျဉ်းကတိုးစမ်း	၅၀	ကွန်ကရစ်	၂၀၁၀	
၁၉	မရမ်းကွင်း	၆၀	ကွန်ကရစ်	၂၀၁၀	
၂၀	ကညင်ချောင်း	၆၀	ကွန်ကရစ်	၂၀၁၀	
၂၁	ခုံကြီးကျော်	၅၀	ကွန်ကရစ်	၂၀၁၀	
၂၂	ကျောက်ချောင်းဖျား	၅၀	ကွန်ကရစ်	၂၀၁၀	
၂၃	မုဆိုးမရေကျော်	၉၀	ဘေလီ	၂၀၁၁	
၂၄	ဒီးဒူးကုန်း	၈၀	ဘေလီ	၂၀၁၁	
၂၅	ပျဉ်းမချောင်း	၁၂၀	ဘေလီ	၂၀၁၁	
၂၆	ဇီးချိုင်း	၈၀	သစ်သား	၂၀၁၁	
၂၇	ဇီးချိုင်း	၆၀	သစ်သား	၂၀၁၅	

(၂) ပေ (၁၈၀) အောက်တံတားများ

စဉ်	ပေ (၂၀) မှ (၁၈၀) ရှိ တံတားအမည်	အရှည် (ပေ)	အမျိုးအစား	တည်ဆောက်သည့်ခုနှစ်	သွားလာနိုင်သည့်ယာဉ် (ကား/ရထား)
၁	ပဒဲကော	၁၄၀	ကွန်ကရစ်	၂၀၁၄	
၂	ဖျန်ရေကျော်	၇၀	ကွန်ကရစ်	၂၀၁၄	
၃	ဘုရားချောင်း	၆၀	ကွန်ကရစ်	၂၀၁၄	
၄	ဆင်လေးတွင်း	၂၀	ကွန်ကရစ်	၂၀၁၄	
၅	ပျဉ်းမချောင်း	၁၂၀	ကွန်ကရစ်	၂၀၁၄	
၆	သပြေပင်ချောင်း	၅၀	ကွန်ကရစ်	၂၀၁၄	
၇	တစ္ဆေချောင်း	၃၀	ကွန်ကရစ်	၂၀၁၄	
၈	ဆင်လိုက်ချောင်း	၂၀	ကွန်ကရစ်	၂၀၁၄	
၉	၃/၄၄ တံတား	၂၀	ကွန်ကရစ်	၂၀၁၄	
၁၀	၂/၄၉ တံတား	၂၀	ကွန်ကရစ်	၂၀၁၄	
၁၁	ရောင်	၂၀	ကွန်ကရစ်	၂၀၁၄	
၁၂	လိပ်ကြည့်တံတား	၅၀	ကွန်ကရစ်	၂၀၁၄	
၁၃	ဆင်စခန်းတံတား	၂၀	ကွန်ကရစ်	၂၀၁၄	
၁၄	ရေရှင်တောင်	၂၀	ကွန်ကရစ်	၂၀၁၄	
၁၅	ကြံချောင်းတံတား	၃၀	ကွန်ကရစ်	၂၀၁၄	
၁၆	ကျောက်ကြီးချောင်း	၆၀	ကွန်ကရစ်	၂၀၁၀	
၁၇	ရခိုင်ချောင်း	၆၀	ကွန်ကရစ်	၂၀၁၀	
၁၈	ပျဉ်းကတိုးစမ်း	၅၀	ကွန်ကရစ်	၂၀၁၀	
၁၉	မရမ်းကွင်း	၆၀	ကွန်ကရစ်	၂၀၁၀	
၂၀	ကညင်ချောင်း	၆၀	ကွန်ကရစ်	၂၀၁၀	
၂၁	ခုံကြီးကျော်	၅၀	ကွန်ကရစ်	၂၀၁၀	
၂၂	ကျောက်ချောင်းဖျား	၅၀	ကွန်ကရစ်	၂၀၁၀	
၂၃	မုဆိုးမရေကျော်	၉၀	ဘေလီ	၂၀၁၁	
၂၄	ဒီးဒူးကုန်း	၈၀	ဘေလီ	၂၀၁၁	
၂၅	ပျဉ်းမချောင်း	၁၂၀	ဘေလီ	၂၀၁၁	
၂၆	မီးချို	၈၀	သစ်သား	၂၀၁၁	
၂၇	မီးချို	၆၀	သစ်သား	၂၀၁၅	

- (ဃ) လမ်းတံတားသုံးစက်ကိရိယာများ။ မရှိပါ။
- (င) လမ်း/ တံတားအသုံးပြုခကောက်ခံသည့်လုပ်ငန်း။ မရှိပါ။



**ဟိုတယ်နှင့် ခရီးသွားလုပ်ငန်း**

၃၂။ ငပုတောမြို့နယ်ရှိဟိုတယ်နှင့်ခရီးသွားလုပ်ငန်းနှင့် ပတ်သက်သောအချက်အလက်များမှာ အောက်ပါအတိုင်းဖြစ်ပါသည်-

(က) ဟိုတယ်၊ မိုတယ်၊ အင်း၊ တည်းခိုခန်း

(၁) ဟိုတယ်

စဉ်	ဟိုတယ်အမည်	ဟိုတယ်		အဆင့်	အခန်း ပေါင်း
		နိုင်ငံပိုင်	ပုဂ္ဂလိကပိုင်		
၁	ငွေတောင်ဟိုတယ်		ပုဂ္ဂလိကပိုင်		၁၈
၂	ငွေတောင်ကမ်းခြေဟိုတယ်		ပုဂ္ဂလိကပိုင်		၂၂
၃	Diamond Palace		ပုဂ္ဂလိကပိုင်		၅၀
၄	မြတ်မော်တင် ပန်နဆူလာ		ပုဂ္ဂလိကပိုင်		၅၀
၅	စိမ်းလန်းကမ္ဘာ		ပုဂ္ဂလိကပိုင်		၂၀
<b>မြို့နယ်ချုပ်</b>			<b>၅</b>		<b>၁၆၀</b>

(၂) မိုတယ်၊ အင်း၊ တည်းခိုခန်း

စဉ်	မိုတယ် အရေအတွက်	အင်း အရေအတွက်	တည်းခိုခန်း အရေအတွက်
၁	-	-	၃
<b>မြို့နယ်ချုပ်</b>	-	-	၃

(ခ) ကမ်းခြေနှင့် အပန်းဖြေနေရာများ

စဉ်	ကမ်းခြေ/အပန်းဖြေနေရာအမည်	တည်နေရာ
၁	ဂေါ်ရန်ဂျီကျွန်းကမ်းခြေ	နံသာပုအုပ်စု
၂	ငွေတောင်ကမ်းခြေ	ဇီးချိုင်းအုပ်စု
၃	ဒရယ်ကျွန်းကမ်းခြေ	ငရုတ်ကောင်း (၁) ရပ်ကွက်
<b>မြို့နယ် ချုပ်</b>		

**သမဝါယမအသင်းများ**

၃၃။ ငပုတောမြို့နယ်တွင်ရှိသောသမဝါယမအသင်းများမှာ အောက်ပါအတိုင်းဖြစ်ပါသည်-

စဉ်	သမဝါယမ အသင်းပေါင်း	သမဝါယမ အသင်းစုပေါင်း	မှတ်ချက်
၁	၃၂၅	၃	
မြို့နယ်ချုပ်	၃၂၅	၃	

**စီးပွားရေးဆိုင်ရာ အခြေခံအဆောက်အဦများ**

၃၄။ ငပုတောမြို့နယ်တွင်ရှိသော စီးပွားရေးဆိုင်ရာအခြေခံအဆောက်အဦများမှာ အောက်ပါအတိုင်းဖြစ်ပါ သည်-

(က) ကုမ္ပဏီ၊ကုန်စည်ခိုင်၊ပွဲရုံများ၊ဈေးနှင့်ကုန်တိုက်များ

(၁) ကုမ္ပဏီများ။ မရှိပါ။

(၂) ကုန်စည်ခိုင်များ။ မရှိပါ။

(၃) ပွဲရုံများ။ မရှိပါ။

(၄) ဈေးများ

စဉ်	ဈေးအမည်	တည်နေရာ	မှတ်ချက်
၁	မြို့မဈေး	ငပုတော	
၂	ယုဇန	ငပုတော	
၃	သင်္ကန်းကုန်း	သင်္ကန်းကုန်း	
၄	မြို့မဈေး	ငရုတ်ကောင်းမြို့	
၅	စပါးကြီး	စပါးကြီး	
၆	မြကျွန်းသာ	ဟိုင်းကြီး	
၇	စံပြ	ဟိုင်းကြီး	
၈	ပြင်ခရိုင်	ပြင်ခရိုင်	
၉	သက္ကယ်သောင်	သက္ကယ်သောင်	

(၅) ကုန်တိုက်များ။ မရှိပါ။

(ခ) ဘဏ်များ

စဉ်	မြို့နယ်	ဘဏ်ပေါင်း	အစိုးရပိုင်	ပုဂ္ဂလိကပိုင်	စုစုပေါင်း
၁	ဥပတောမြို့ မြန်မာ့စီးပွားရေးဘဏ်ခွဲ	၁	၁	-	၁

(ဂ) စတိုးဆိုင်နှင့်အရောင်းဆိုင်များ

စဉ်	ဆိုင်အမျိုးအစား	အရေအတွက်	မှတ်ချက်
၁	စတိုးဆိုင်	၁၉	
၂	ရွှေဆိုင်	၁၄	
၃	လျှပ်စစ်ပစ္စည်းဆိုင်	၆၃	
၄	ဖုန်း/ဖုန်းပစ္စည်းအရောင်းဆိုင်	၅၀	
၅	စာအုပ်ဆိုင်	၁၃	
၆	ဆေးဆိုင်	၅၁	
၇	စားသောက်ဆိုင်	၃၆	
၈	လက်ဖက်ရည်ဆိုင်	၃၇	
၉	ကုန်မာဆိုင်	၅၅	
၁၀	စိုက်ပျိုးရေးပစ္စည်းဆိုင်	၈	
၁၁	ဆောက်လုပ်ရေးပစ္စည်းဆိုင်	၂၀	
၁၂	ဝန်ဆောင်မှုလုပ်ငန်းဆိုင်	-	
၁၃	ဆန်ဆိုင်	၄၄	
၁၄	အဝတ်အထည်ဆိုင်	၄၃	
၁၅	နိဗ္ဗာန်ကုန်ဆိုင်	-	
	<b>မြို့ချုပ်</b>	<b>၄၅၃</b>	

**စည်ပင်သာယာရေးလုပ်ငန်းများ**

၃၅။ ငပုတောမြို့နယ်၏ စည်ပင်သာယာရေး လုပ်ငန်းများမှာ အောက်ပါအတိုင်းဖြစ်ပါသည်-

**(က) ဈေးလုပ်ငန်း**

စဉ်	ဈေးအမည်	ဆိုင်ခန်းအရေအတွက်	နိုင်ငံပိုင်	ပုဂ္ဂလိကပိုင်	တည်နေရာ
၁	မြို့မဈေး	၁၅၇	အစိုးရ		ငပုတော
၂	မြရတနာဈေး	၇	အစိုးရ		ငပုတော
၃	သင်္ကန်းကုန်း	၁၀၂	အစိုးရ		သင်္ကန်းကုန်း
၄	မြို့မဈေး	၆၀	အစိုးရ		ငရုတ်ကောင်း
၅	စပါးကြီး	၁၄		ပုဂ္ဂလိက	စပါးကြီး
၆	မြကျွန်းသာ	၂၂		ပုဂ္ဂလိက	ဟိုင်းကြီး
၇	စံပြ	၂၀		ပုဂ္ဂလိက	ဟိုင်းကြီး
၈	ပြင်ခရိုင်	၄၂	အစိုးရ		ပြင်ခရိုင်
၉	သက္ကယ်သောင်	၄၀	အစိုးရ		သက္ကယ်သောင်
	<b>မြို့နယ်ချုပ်</b>	<b>၄၆၄</b>			

(ခ) သောက်သုံးရေရရှိရေးလုပ်ငန်း။ မရှိပါ။

(ဂ) သန့်ရှင်းရေးလုပ်ငန်း

စဉ်	သန့်ရှင်းရေးသုံးစက်ကိရိယာများ (စီး)				လုပ်သားဦးရေ
	သန့်ရှင်းရေးယာဉ်	မိလ္လာယာဉ်	ဖုံစုပ်စက်	ရေစုပ်စက်	
၁	၃	-	-	၂	၆

(ဃ) လမ်း/တံတားလုပ်ငန်း

(၁) လမ်းလုပ်ငန်း

စဉ်	လမ်းပေါင်း (လမ်း)	စုစုပေါင်းလမ်းအရှည် (မိုင်)	ကတ္တရာလမ်းပေါင်း		ကျောက်ခင်းလမ်းပေါင်း		မြေသားလမ်းပေါင်း	
			လမ်း	မိုင်	လမ်း	မိုင်	လမ်း	မိုင်
၁	၈	၁၈.၁၃	၁	၂	၅	၀.၅၂	၃	၁၅.၆၁

(၂) တံတားလုပ်ငန်း

စဉ်	တံတားပေါင်း (စင်း)				
	သံ	ကွန်ကရစ်	အုတ်	သစ်သား	ပေါင်း
၁	-	၆	-	-	၃
မြို့နယ်ချုပ်	-	၆	-	-	၆

(၃) လမ်းတံတားသုံးစက်ကိရိယာများ

စဉ်	လမ်းတံတားသုံးစက်ကိရိယာများ				လုပ်သား ဦးရေ
	မြေထိုး စက်	မြေကော စက်	မြေကြိတ် စက်	မြေသယ် ယာဉ်	
၁	-	-	၁	-	-
မြို့နယ်ချုပ်	-	-	၁	-	-

ပုံနှိပ်လုပ်ငန်းနှင့် မီဒီယာလုပ်ငန်းများ

၃၆။ ငပုတောမြို့နယ်တွင်ရှိသော ပုံနှိပ်တိုက်နှင့် မီဒီယာလုပ်ငန်း များမှာ အောက်ပါအတိုင်း ဖြစ်ပါသည်-

(က) ပုံနှိပ်လုပ်ငန်းနှင့် တေးသံသွင်း၊ ဗီဒီယို

စဉ်	ပုံနှိပ်စက်		ကွန်ပျူတာ	မိတ္တူ	တေးသံသွင်း	ဗီဒီယို
	နိုင်ငံပိုင်	ပုဂ္ဂလိကပိုင်				
၁	-	၁	၁၇	၁၅	-	၉၃
မြို့နယ်ချုပ်	-	၁	၁၇	၁၅	-	၉၃

(ခ) မီဒီယာလုပ်ငန်းများ

စဉ်	သတင်းစာ/ ဂျာနယ်အမည်	တစ်ရက်/ တစ်ပတ် ထုတ်စောင်ရေ	ထုတ်ဝေသည့် အဖွဲ့အစည်း	ဖြန့်ဝေသည့် စောင်ရေ
၁	မြန်မာ့အလင်း (မြန်မာ)	၄၅၅	အစိုးရ	၆၅
၂	ကြေးမုံ	၂၄၅	အစိုးရ	၃၅
၃	New light of myanmar	၃၅	အစိုးရ	၅

**ပြည်တွင်းအသားတင်ထုတ်လုပ်မှုနှင့်ဝန်ဆောင်မှုတန်ဖိုး**

၃၇။ ငပုတောမြို့နယ်၏ ပြည်တွင်းအသားတင် ထုတ်လုပ်မှုနှင့် ဝန်ဆောင်မှုတန်ဖိုးကို အောက်ပါအတိုင်း ဖော်ပြအပ်ပါသည်-

ကျပ်သန်းပေါင်း

စဉ်	အကြောင်းအရာ	၂၀၁၇-၂၀၁၈ အသားတင် ထုတ်လုပ်မှု တန်ဖိုး	၂၀၁၇-၂၀၁၈ ရည်မှန်းချက် တန်ဖိုး	၂၀၁၈ခုနှစ်စက်တင်ဘာလအထိ ဆောင်ရွက်နိုင်မှု		
				တန်ဖိုး	အကောင် အထည် ဖော်နိုင်မှု	ယခင်နှစ် ထက် တိုး တက်မှု %
၁	ထုတ်လုပ်မှုတန်ဖိုး	၂၂၃၆၄၉.၆	၂၃၁၇၅၂.၂	၂၇၄၄၀.၀	၃၁.၀	၇.၈
၂	ဝန်ဆောင်မှု	၄၉၃၂၃.၄	၅၄၅၂၄.၆	၉၃၁၈.၀	၂၇.၁	၁၂.၇
၃	ကုန်သွယ်မှုတန်ဖိုး	၅၃၀၆၇.၄	၆၃၆၀၀.၁	၈၄၃၁.၂	၃၃.၂	၁၂.၁
၄	အသားတင်ထုတ် လုပ်မှုနှင့်ဝန်ဆောင် မှုတန်ဖိုး	၃၂၆၀၄၀.၄	၃၄၈၈၇၆.၈	၄၅၁၈၉.၂	၃၂.၂	၁၀.၂

**လူတစ်ဦးချင်းဝင်ငွေ**

၃၈။ ငပုတောမြို့နယ်၏ တစ်ဦးချင်းဝင်ငွေကို အောက်ပါအတိုင်း ဖော်ပြအပ်ပါသည်-

စဉ်	၂၀၁၄-၂၀၁၅	၂၀၁၅-၂၀၁၆	၂၀၁၆-၂၀၁၇	၂၀၁၇-၂၀၁၈
၁	၁၀၃၀၄၇၉	၁၁၅၈၈၄၁	၁၂၅၈၈၀၃	၁၃၈၇၇၂၀

**အသက်မွေးဝမ်းကျောင်းလုပ်ငန်းအလိုက် အလုပ်လုပ်သူဦးရေ**

၃၉။ ငပုတောမြို့နယ်၏ အသက်မွေးဝမ်းကျောင်း လုပ်ငန်းအလိုက်အလုပ်လုပ်ကိုင်သူဦးရေမှာ အောက်ပါအတိုင်းဖြစ်ပါသည်-

ဦးရေ	အစိုးရဝန်ထမ်း	ဝန်ဆောင်မှု	စိုက်ပျိုးရေး	မွေးမြူရေး	အရောင်းအဝယ်	စက်မှုလက်မှု	ရေလုပ်ငန်း	ကျားစား	အခြား	စုစုပေါင်း
၁	၄၃၅၂	၃၉၇၂	၄၁၀၇၈	၁၂၆၁၆	၂၃၆၃၈	၁၁၂၀၉	၁၅၃၈၄	၆၀၆၄၈	၁၁၇၂၅၃	၂၉၀၁၅၀

**အလုပ်လုပ်နိုင်သူဦးရေနှင့် အလုပ်လက်မဲ့ဦးရေ**

၄၀။ ငပုတော မြို့နယ်တွင်ရှိသော အလုပ်လုပ်နိုင်သူဦးရေနှင့် အလုပ်လက်မဲ့ နှုန်းကို အောက်ပါအတိုင်းဖော်ပြအပ်ပါသည်-

စဉ်	အလုပ်လုပ်နိုင်သူဦးရေ	လုပ်ငန်းခွင်ရှိ လုပ်သားဦးရေ	အလုပ်လက်မဲ့ ဦးရေ	အလုပ်လက်မဲ့ ရာခိုင်နှုန်း
၁	၂၆၂၆၃၈	၂၈၈၁၈၆	၂၉၈၂၀	၁၁.၃၅

**အခန်း (၇)**

**လူမှုရေးဆိုင်ရာအချက်အလက်များ**

**ပညာရေးကဏ္ဍ**

၄၁။ ငပုတောမြို့နယ်တွင်ရှိသောပညာရေးဆိုင်ရာအချက်အလက်များမှာအောက်ပါအတိုင်းဖော်ပြအပ်ပါသည်-

(က) အဆင့်မြင့်ပညာ

စဉ်	တက္ကသိုလ်/ကောလိပ်/သိပ္ပံကျောင်းအမည်	တည်နေရာ	အကျယ်အဝန်း (ဧက)	ဆရာ/ဆရာမ ဦးရေ	ကျောင်းသား/သူ ဦးရေ	ဆရာနှင့် ကျောင်းသား အချိုး
၁	-	-	-	-	-	-
မြို့နယ် ချုပ်						

(ခ) အခြေခံပညာ

(၁) အထကကျောင်းများ

စဉ်	ကျောင်းအမည်	တည်နေရာ	အကျယ်အဝန်း (ဧက)	ဆရာ/ဆရာမဦးရေ	ကျောင်းသား / သူဦးရေ	ဆရာနှင့်ကျောင်းသားအချိုး
၁	အထက (ငပုတော)	ငပုတော (တ)	၁၀.၆၉	၄၇	၁၆၉၀	၁ : ၃၆
၂	အထက-မကျည်းပင်	မကျည်းပင်	၁၄.၀၆	၄၂	၉၄၉	၁ : ၂၃
၃	အထက-သင်္ကန်းကုန်း	သင်္ကန်းကုန်း	၁၃.၈၉	၄၂	၉၄၉	၁ : ၂၃
၄	အထက -ကမ်းနီ	ကမ်းနီရွာ	၉.၆၅	၃၈	၉၅၆	၁ : ၂၅
၅	အထကငရုတ်ကောင်း	ငရုတ်ကောင်း	၆.၄၁	၃၅	၇၈၃	၁ : ၂၂
၆	အထက -ကျုံကူး	ကျုံကူး	၁၀.၁၂	၃၇	၆၅၀	၁ : ၂၁
၇	အထက-ပြင်ခရိုင်	ပြင်ခရိုင်	၅.၁၈	၅၁	၁၁၃၈	၁ : ၂၂
၈	အထက-ကျောက်ကလပ်	ဒီးဒူးကုန်း	၂၀.၀၅	၃၁	၆၄၅	၁ : ၂၁
၉	အထက-ဟိုင်းကြီး	ဟိုင်းကြီး (၁)	၇.၁၉	၄၇	၁၂၀၃	၁ : ၂၆
၁၀	အထက-ကျောက်ချောင်း	ကျောက်ချောင်း	၆.၃၅	၄၀	၉၇၁	၁ : ၂၄
၁၁	အထက-အုန်းချောင်း	သက္ကယ်သောင်	၄.၆၄	၂၉	၃၈၅	၁ : ၁၃
၁၂	အထက -တောင်ကလေး	တောင်ကလေး	၁၀.၆၇	၂၈	၆၁၃	၁ : ၂၂
၁၃	အထက -အရိုးဒါး	အရိုးဒါး	၁၈.၇၂	၃၆	၈၄၀	၁ : ၂၃
၁၄	အထက-ဂျမ်းကပ်	ဂျမ်းကပ်	၁၂.၆၅	၃၀	၆၇၇	၁ : ၂၃
၁၅	အထက-ဆင်ကူးကြီး	ဆင်ကူးကြီး	၉.၃၂	၂၂	၇၀၉	၁ : ၃၂
၁၆	အထက-အထက်ပြွန်	အထက်ပြွန်	၁၀	၂၂	၃၉၅	၁ : ၁၈
၁၇	အထက-ဇီးချိုင့်	ဇီးချိုင့်	၄.၂၃	၃၁	၅၄၄	၁ : ၁၈
၁၈	အထက-ပန်းမှော်	ပန်းမှော်	၇.၁၉	၂၁	၁၇၃	၁ : ၈
၁၉	အထက-ကွင်းဘက်	ကွင်းဘက်	၈	၁၈	၂၂၅	၁ : ၁၃
၂၀	အထက-သစ်ရောင်း	သစ်ရောင်း	၅.၂၅	၂၀	၄၃၄	၁ : ၂၂
	မြို့နယ်ချုပ်		၁၉၄.၅၆	၆၆၇	၁၄၉၂၉	၁ : ၂၂



(၂) အထကခွဲကျောင်းများ

စဉ်	ကျောင်းအမည်	တည်နေရာ	အကျယ်အဝန်း (ဧက)	ဆရာ/ဆရာမ ဦးရေ	ကျောင်းသား / သူဦးရေ	ဆရာနှင့်ကျောင်းသား အချိုး
၁	ထခွဲ-အဏ္ဏဝါ	ဟိုင်းကြီး-၃	၂.၂၃	၄၆	၉၆၁	၁: ၂၁
၂	ထခွဲ-ဖျံရေကျော်	ဖျံရေကျော်	၃.၂၁	၁၆	၄၀၈	၁: ၂၆
၃	ထခွဲ -ရေကျော်ကြီး	ရေကျော်ကြီး	၃.၆၄	၁၂	၂၀၀	၁:၁၇
၄	ထခွဲ -ပိုးရွှေလှော်	ပိုးရွှေလှော်	၇	၁၁	၂၉၅	၁: ၂၇
၅	ထခွဲ -ချောင်းဝ	ချောင်းဝ	၂.၀၈	၃၂	၆၁၇	၁:၁၉
၆	ထခွဲ -မိုးတိမ်ပြင်	မိုးတိမ်ပြင်	၂.၉၄	၁၃	၂၆၃	၁: ၂၀
၇	ထခွဲ ဘုရားလှတောင်	ဘုရားလှ	၅.၀၁	၂၀	၅၂၇	၁: ၂၆
၈	ထခွဲ -ကံချိုင်	ကံချိုင်	၅.၂၉	၂၆	၆၀၈	၁: ၂၃
၉	ထခွဲ -ငါးပြေမ	ငါးပြေမ	၅.၀၀	၂၀	၂၈၁	၁:၁၄
၁၀	ထခွဲ -ကွင်းဘက်	ကွင်းဘက်	၈	၂၀	၂၂၅	၁:၁၁
၁၁	ထခွဲ -စပါးကြီး	စပါးကြီး	၅.၈၉	၁၃	၂၆၁	၁: ၂၀
၁၂	ထခွဲ -ငရုတ်ကောင်း (တ)	ငရုတ်ကောင်း (တ)	၇.၁၆	၂၂	၄၈၆	၁: ၂၂
၁၃	ထခွဲ -ပိုးလောင်း	ပိုးလောင်း	၃.၅၉	၂၃	၇၅၄	၁:၃၃
၁၄	ထခွဲ -မြို့သစ်	မြို့သစ်	၄.၃၉	၁၂	၂၈၉	၁: ၂၄
၁၅	ထခွဲ -စမ်းချောင်းစဉ်အိုးဘို	စမ်း/စဉ်အိုးဘို	၇	၂၃	၂၆၅	၁:၁၂
၁၆	ထခွဲ -မရမ်းကွင်း	မရမ်းကွင်း	၄.၈၉	၁၉	၃၃၅	၁:၁၈
၁၇	ထခွဲ -ကညင်ချောင်း (မ)	ကညင်ချောင်း (မ)	၇.၀၆	၂၂	၃၁၉	၁:၁၅
၁၈	ထခွဲ -ကုန်းတန်း	ကုန်းတန်း	၉.၆၉	၂၀	၃၀၂	၁:၁၅
<b>မြို့နယ်ချုပ်</b>			<b>၈၈.၇၈</b>	<b>၃၇၀</b>	<b>၇၃၉၆</b>	<b>၁: ၂၀</b>

(၃) အလကကျောင်းများ

စဉ်	ကျောင်းအမည်	တည်နေရာ	အကျယ်အဝန်း (ဧက)	ဆရာ/ဆရာမဦးရေ	ကျောင်းသား/သူဦးရေ	ဝရာနှင့်ကျောင်းသားအချိုး
၁	အလက-ကုန်းသာယာ	ကုန်းသာယာ	၁.၅၄	၁၆	၂၅၅	၁:၁၆
၂	အလက-ဖောင်တိုး	ဖောင်တိုး	၅.၀၂	၁၀	၃၄၁	၁:၃၄
၃	အလက-စမ်းကြီး	စမ်းကြီး	၄.၁၆	၁၂	၂၅၆	၁:၂၁
၄	အလက-သဲကုန်းကြီး	သဲကုန်းကြီး	၃.၉၀	၁၁	၂၀၁	၁:၁၈
၅	အလက-လူပု	လူပု	၂.၉၈	၁၁	၂၁၂	၁:၁၉
၆	အလက-ဒီးဒူးကုန်း	ဒီးဒူးကုန်း	၂.၂၄	၁၅	၄၁၇	၁:၂၈
၇	အလက-ကန့်လဘာ (မြို့)	ကန့်လဘာ (မြို့)	၂.၀၄	၁၃	၂၅၉	၁:၂၀
၈	အလက-မဲခရဲ	မဲခရဲ	၅.၈၇	၉	၁၅၆	၁:၁၇
၉	အလက-သက္ကယ်သောင်	သက္ကယ်သောင်	၅.၀၃	၁၇	၃၄၃	၁:၂၀
၁၀	အလကအုတ်တွင်း	အုတ်တွင်း	၅.၁၄	၁၁	၂၈၁	၁:၂၆
၁၁	အလက-နတ်မှော်	နတ်မှော်	၅.၅၀	၁၁	၁၉၃	၁:၁၈
၁၂	အလက-နံသာပု	နံသာပု	၃.၀၃	၁၂	၃၁၇	၁:၂၆
၁၃	အလက-ကြွေချိုင့်	ကြွေချိုင့်	၄.၁၅	၁၀	၁၈	၁:၁၉
၁၄	အလက-သဲဖြူ	သဲဖြူ	၂.၅၆	၈	၁၅၅	၁:၁၉
၁၅	အလက-သမ္ဘာန်	သမ္ဘာန်	၃.၂၄	၁၁	၁၈၁	၁:၁၆
၁၆	အလက-တောကြီး	တောကြီး	၃.၉၀	၁၁	၃၀၇	၁:၂၈
၁၇	အလက-ဘုရားတောင်	ဘုရားတောင်	၂.၆၁	၉	၁၅၀	၁:၁၇
၁၈	အလက-သရက်ပင်ကွင်း	သရက်ပင်ကွင်း	၁.၃၀	၁၂	၁၇၆	၁:၁၅
၁၉	အလက ဇောင်လျားကျွန်း	ကုန်းကလေး	၃.၉၈	၁၆	၅၀၉	၁:၃၂
၂၀	အလက-သက္ကယ်ချောင်း	သက္ကယ်ချောင်း	၃.၅၀	၉	၁၉၆	၁:၂၂
၂၁	အလက-တောင်ချောင်း	တောင်ချောင်း	၃.၀၂	၉	၂၆၉	၁:၃၀
၂၂	အလက-သဲကုန်း (ကြာ)	သဲကုန်း	၄.၀၂	၇	၂၅၆	၁:၃၇
၂၃	အလက-ကြာကန် (သဲ)	ကြာကန်	၄.၁၃	၁၂	၁၃၂	၁:၁၁
၂၄	အလက-ကညင်ငူ	ကညင်ငူ	၂.၆၃	၁၄	၃၆၃	၁:၂၆
၂၅	အလက-ဇီးဖြူဆိပ်	ဇီးဖြူဆိပ်	၅.၈၃	၁၅	၂၃၈	၁:၁၆
၂၆	အလက-နကုန်း	နကုန်း	၁.၂၄	၁၂	၃၀၅	၁:၂၅
၂၇	အလက-သရက်တော	သရက်တော	၃.၀၆	၁၁	၃၂၅	၁:၃၀
၂၈	အလက-ငှက်ပေါက်	ငှက်ပေါက်	၈.၉၅	၁၂	၂၅၈	၁:၂၂
၂၉	အလက-ထိန်တန်း	ထိန်တန်း	၅.၃၉	၁၅	၂၈၁	၁:၁၉
၃၀	အလက-အုတ်ရှစ်ဥင်း	အုတ်ရှစ်ကွင်း	၂.၅၄	၁၄	၂၇၆	၁:၂၀
၃၁	အလက-တမန်ချောင်း	တမန်ချောင်း	၂.၆၆	၁၄	၃၅၅	၁:၂၅
မြို့နယ်ချုပ်			၁၂၆.၂၃	၄၁၂	၉၁၈၈	၁:၂၂

(၄) အလကခွဲကျောင်းများ

စဉ်	ကျောင်းအရေအတွက်	ဆရာ/ ဆရာမ ဦးရေ	ကျောင်းသား/ သူဦးရေ	ဆရာနှင့် ကျောင်းသား အချိုး
၁	၁၁၂	၁၂၃၂	၁၆၃၃၇	၁:၁၃

(၅) မူလွန်ကျောင်းများ

စဉ်	ကျောင်းအရေအတွက်	ဆရာ/ ဆရာမ ဦးရေ	ကျောင်းသား/ သူဦးရေ	ဆရာနှင့် ကျောင်းသား အချိုး
၁	၃၃	၁၅၃	၃၆၃၂	၁:၂၄

(၆) အမကကျောင်းများ

စဉ်	ကျောင်းအရေအတွက်	ဆရာ/ ဆရာမ ဦးရေ	ကျောင်းသား/ သူဦးရေ	ဆရာနှင့် ကျောင်းသား အချိုး
၁	၁၃၆	၆၀၅	၇၆၈၃	၁:၁၂

(၆) အမက (ခွဲ)ကျောင်းများ

စဉ်	ကျောင်းအရေအတွက်	ဆရာ/ ဆရာမ ဦးရေ	ကျောင်းသား/ သူဦးရေ	ဆရာနှင့် ကျောင်းသား အချိုး
၁	၂၃	၃၄	၇၄၉	၁:၂၂

(ဂ) မူလတန်းကြိုကျောင်း

စဉ်	ကျောင်းအရေအတွက်	ဆရာ/ ဆရာမ ဦးရေ	ကျောင်းသား/ သူဦးရေ	အချိုး
၁	၈၂	၁၃၃	၁၈၅၇	၁:၁၄

(ဃ) ဘုန်းတော်ကြီးသင် ပညာရေးကျောင်း

စဉ်	ကျောင်းအမည်	ဆရာ/ ဆရာမ ဦးရေ	ကျောင်းသား/ သူဦးရေ	အချိုး
၁	ဘုံကျော်	၉	၂၀၀	၁:၂၂
၂	ကညင်ပင်	၅	၁၁၄	၁:၂၂
၃	မင်္ဂလာတောင်	၃	၁၆၂	၁:၅၄
၄	သာသနာ့ပုလ္လကရီ	၅	၁၃၃	၁:၂၇
၅	ရတနာအောင်မြေ	၂	၄၃	၁:၂၂
၆	ရွှေကျောင်း	၃	၈၆	၁:၂၉
၇	ကညင်ချောင်း	၃	၁၅	၁:၅
မြို့နယ်ချုပ်		၃၀	၇၅၃	၁:၂၅

(င) ကျောင်းနေအရွယ်ကလေးများ ကျောင်းအပ်နှံမှု

စဉ်	(၅)နှစ်ပြည့်ကလေး:			ကျောင်းအပ်နှံမှု			ကျောင်းအပ်နှံမှု %
	ကျား	မ	ပေါင်း	ကျား	မ	ပေါင်း	
၁	၃၇၃၁	၃၉၅၉	၇၆၉၀	၄၀၅၆	၄၃၁၀	၈၃၆၆	၁၀၀
မြို့နယ်ချုပ်	၃၇၃၁	၃၉၅၉	၇၆၉၀	၄၀၅၆	၄၃၁၀	၈၃၆၆	၁၀၀

(စ) တက္ကသိုလ်ဝင်တန်း အောင်မြင်မှု

စဉ်	၂၀၁၆-၂၀၁၇ ခုနှစ်				၂၀၁၇-၂၀၁၈ ခုနှစ်			
	စာရင်းရှိ	ဖြေဆို	အောင်မြင်	ရာနှုန်း	စာရင်းရှိ	ဖြေဆို	အောင်မြင်	ရာနှုန်း
၁	၄၁၇၀	၃၈၃၀	၉၄၄	၂၄.၆၅	၄၃၃၀	၃၉၃၇	၁၀၅၄	၂၄.၃၄

(ဆ) စာတတ်မြောက်မှုရာနှုန်း

စဉ်	မြို့နယ်လူ ဦးရေ	(၁၅)နှစ်အထက်လူဦးရေ	စာတတ်မြောက် ဦးရေ	စာတတ်မြောက်မှုနှုန်း
၁	၃၂၇၇၁၅	၂၆၃၇၁၆	၃၁၆၁၀၁	၉၆.၄၅
မြို့နယ်ချုပ်	၃၂၇၇၁၅	၂၆၃၇၁၆	၃၁၆၁၀၁	၉၆.၄၅

(ဇ) သင်ကြားမှု၊ သင်ယူမှု၊ အထောက်အကူပြု စာသင်ခန်း များဖွင့်လှစ်နိုင်မှု အခြေအနေ

(၁) အထက ကျောင်းများ

စဉ်	အထက်တန်းကျောင်း					
	စာရင်းရှိ	Media တပ်ပြီး	3PLT တပ်ပြီး	2PLT တပ်ပြီး	1PLT တပ်ပြီး	ပေါင်း
၁	၂၂	၂	၁၀	၂	၈	၂၂
မြို့နယ်ချုပ်	၂၂	၂	၁၀	၂	၈	၂၂

(၂) အလက ကျောင်းများ

စဉ်	အလယ်တန်းကျောင်း					
	စာရင်းရှိ	Media တပ်ပြီး	3PLT တပ်ပြီး	2PLT တပ်ပြီး	1PLT တပ်ပြီး	ပေါင်း
၁	၅၂	-	-	၇	၄၅	၅၂
မြို့နယ်ချုပ်	၅၂	-	-	၇	၄၅	၅၂

(၃) အမက ကျောင်းများ

စဉ်	မူလတန်းကျောင်း					
	စာရင်းရှိ	Media တပ်ပြီး	3PLT တပ်ပြီး	2PLT တပ်ပြီး	1PLT တပ်ပြီး	ပေါင်း
၁	၂၉၉	-	-	၂	၂၉၇	၂၉၉
မြို့နယ်ချုပ်	၂၉၉	-	-	၂	၂၉၇	၂၉၉

(၅) စာကြည့်တိုက်များ ဖွင့်လှစ်နိုင်မှု

စဉ်	အုပ်ချုပ်ရေး	ပညာရေး	ပြန်ဆက်	ဘုန်ကြီးကျောင်း	အခြား	ပေါင်း
၁	၇၇	၁၅	၁၆	၂	၁၅	၁၂၅
မြို့နယ်ချုပ်	၇၇	၁၅	၁၆	၂	၁၅	၁၂၅

ကျန်းမာရေးကဏ္ဍ

၄၂။ ငပုတောမြို့နယ်၏ ကျန်းမာရေးကဏ္ဍဆိုင်ရာ အချက် အလက်များမှာ အောက်ပါ အတိုင်း ဖြစ်ပါသည်-

(က) ဆေးရုံများ

စဉ်	ဆေးရုံအမည်	အစိုးရ/ပုဂ္ဂလိက	ကုတင်အရေအတွက်
၁	ငပုတော	အစိုးရ	၅၀
၂	ငရုတ်ကောင်း	အစိုးရ	၁၆
၃	မကျီးပင်	အစိုးရ	၁၆
၄	ကျောက်ချောင်း	အစိုးရ	၁၆
၅	ဟိုင်းကြီး	အစိုးရ	၁၆
၆	ပြင်ခရိုင်	အစိုးရ	၁၆
၇	ကျုံ့ကူး	အစိုးရ	၁၆
၈	ကျောက္ကလပ်	အစိုးရ	၁၆
၉	ဂျမ်းကပ်	အစိုးရ	၁၆
၁၀	ကွင်းဘတ်	အစိုးရ	၁၆

(ခ) ဆေးပေးခန်းများ

စဉ်	ဆေးပေးခန်း အမည်	အစိုးရ/ ပုဂ္ဂလိက	ကုသသည့် ရောဂါအမျိုးအစား
၁	ငှက်ဖျားရောဂါတိုက်ဖျက်ရေး ဆေးပေးခန်း	အစိုးရ	ငှက်ဖျား
၂	တီဘီရောဂါတိုက်ဖျက်ရေး ဆေးပေးခန်း	အစိုးရ	တီဘီ
၃	အနာကြီးရောဂါတိုက်ဖျက်ရေး ဆေးပေးခန်း	အစိုးရ	အနာကြီး
၄	ငှက်ဖျားရောဂါတိုက်ဖျက်ရေး ဆေးပေးခန်း	ပုဂ္ဂလိက	ငှက်ဖျား
<b>မြို့နယ် ချုပ်</b>			

(ဂ) ကျေးလက်ကျန်းမာရေးဌာန/ဌာနခွဲ

စဉ်	ကျေးလက်ကျန်းမာရေးဌာနအမည်	ကျေးလက်ကျန်းမာရေး ဌာနခွဲအမည်	မှတ်ချက်
၁	တောင်ကလေးကျန်းမာရေးဌာန	ရေကျော်ကြီးကျန်းမာရေးဌာနခွဲ	
		တောကြီး ကျန်းမာရေး ဌာနခွဲ	
		အလယ်ကုန်း ကျန်းမာရေး ဌာနခွဲ	
		ဖိုးရွှေလှော် ကျန်းမာရေး ဌာနခွဲ	
		အလယ်ကုန်း ကျန်းမာရေး ဌာနခွဲ	
၂	စမ်းချောင်းစဉ်အိုးဘိုကျန်းမာရေးဌာန	ကွင်းချောင်း ကျန်းမာရေး ဌာနခွဲ	
		ကတ္တရာ ကျန်းမာရေး ဌာနခွဲ	
		အရိုးဒါး ကျန်းမာရေး ဌာနခွဲ	
		အုန်းပင်စု ကျန်းမာရေး ဌာနခွဲ	
		ဘေသေးလှ ကျန်းမာရေး ဌာနခွဲ	
၃	ဆင်ကူးကြီးကျန်းမာရေးဌာန	ဂျမ်းကပ် ကျန်းမာရေး ဌာနခွဲ	
		ကျောက်ကြီး ကျန်းမာရေး ဌာနခွဲ	
		ကန့်ဘလား ကျန်းမာရေး ဌာနခွဲ	
		ပြောင်းပြန် ကျန်းမာရေး ဌာနခွဲ	
		ဝဲဒေါင့် ကျန်းမာရေး ဌာနခွဲ	
၄	မကျည်းပင်ကျန်းမာရေးဌာန	သင်္ကန်းကုန်း ကျန်းမာရေး ဌာနခွဲ	
		ကြာကန် ကျန်းမာရေး ဌာနခွဲ	
		အထက်ပြန် ကျန်းမာရေး ဌာနခွဲ	
		ဇီးဖြူဆိပ် ကျန်းမာရေး ဌာနခွဲ	
		ကညင်ငူ ကျန်းမာရေး ဌာနခွဲ	
၅	ငရုတ်ကောင်းတောင် ကျန်းမာရေးဌာန	ပိုးလောင်း ကျန်းမာရေး ဌာနခွဲ	
		ဝက်ကော် ကျန်းမာရေး ဌာနခွဲ	

စဉ်	ကျေးလက်ကျန်းမာရေး ဌာနအမည်	ကျေးလက်ကျန်းမာရေးဌာနခွဲအမည်	မှတ်ချက်
		သဲချောင်း ကျန်းမာရေး ဌာနခွဲ	
		ကွင်းချောင်းလေးကျန်းမာရေး ဌာနခွဲ	
		သစ်ရောင်း ကျန်းမာရေး ဌာနခွဲ	
		ကြွေချိုင့် ကျန်းမာရေး ဌာနခွဲ	
		သဲဖြူ ကျန်းမာရေး ဌာနခွဲ	
		နံသပု ကျန်းမာရေး ဌာနခွဲ	
		ရေကျော် ကျန်းမာရေး ဌာနခွဲ	
		တောင်ချောင်း ကျန်းမာရေး ဌာနခွဲ	
		ဘုရားချောင်း ကျန်းမာရေး ဌာနခွဲ	
		သမ္ဗန်ကွင်း ကျန်းမာရေး ဌာနခွဲ	
၆	ကွင်းဘက်ကျန်းမာရေးဌာန	နတ်မှော် ကျန်းမာရေး ဌာနခွဲ	
		စပါးကြီး ကျန်းမာရေး ဌာနခွဲ	
		ဘုတ်ပင်ဆိပ် ကျန်းမာရေး ဌာနခွဲ	
၇	ကျိုက်ကျန်းမာရေးဌာန	ကျောင်းကွဲ ကျန်းမာရေး ဌာနခွဲ	
		မြို့သစ် ကျန်းမာရေး ဌာနခွဲ	
		ဘုရားလှ ကျန်းမာရေး ဌာနခွဲ	
		ရဲခေါင်ကြီး ကျန်းမာရေး ဌာနခွဲ	
		လူပု ကျန်းမာရေး ဌာနခွဲ	
၈	ပြင်ခရိုင်ကျန်းမာရေးဌာန	နဂုံး ကျန်းမာရေး ဌာနခွဲ	
		ချောင်းဝ ကျန်းမာရေး ဌာနခွဲ	
		သဇင်ကျွန်း ကျန်းမာရေး ဌာနခွဲ	
		ငှက်ပေါက် ကျန်းမာရေး ဌာနခွဲ	
		ကန်ချောင်း ကျန်းမာရေး ဌာနခွဲ	
၉	ကျောက်ချောင်းကျန်းမာရေးဌာန	ကံချိုင့် ကျန်းမာရေး ဌာနခွဲ	
		ဇီးချိုင့် ကျန်းမာရေး ဌာနခွဲ	
		မရမ်းကွင်း ကျန်းမာရေး ဌာနခွဲ	
		ဟိုင်းကြီး ကျန်းမာရေး ဌာနခွဲ	
		စံပြ ကျန်းမာရေး ဌာနခွဲ	
		ဖောင်တိုး ကျန်းမာရေး ဌာနခွဲ	
		ကုန်းတန်း ကျန်းမာရေး ဌာနခွဲ	
		ငါးပြေမ ကျန်းမာရေး ဌာနခွဲ	
၁၀	ကျောက်ကလပ်ကျန်းမာရေးဌာန	ဒီးဒူးကုန်း ကျန်းမာရေး ဌာနခွဲ	
		ဝါးကုန်း ကျန်းမာရေး ဌာနခွဲ	
		အုတ်တွင်း ကျန်းမာရေး ဌာနခွဲ	
		သဲချောင်း ကျန်းမာရေး ဌာနခွဲ	

စဉ်	ကျေးလက်ကျန်းမာရေး ဌာနအမည်	ကျေးလက်ကျန်းမာရေးဌာနခွဲအမည်	မှတ်ချက်
၁၁	ကမ်းနီကျန်းမာရေးဌာန	ကွင်းချောင်း ကျန်းမာရေး ဌာနခွဲ	
		မြောက်ပိုင်းကျန်းမာရေး ဌာနခွဲ	
		တောင်ပိုင်းကျန်းမာရေး ဌာနခွဲ	
		အုန်းပင်စုကျန်းမာရေး ဌာနခွဲ	
		ဖျန်ရေကျော်ကျန်းမာရေး ဌာနခွဲ	
၁၂	ဖောင်တိုးကျန်းမာရေးဌာန	ဟက်လက်ကျန်းမာရေး ဌာနခွဲ	
		သဲတောင်ကျန်းမာရေး ဌာနခွဲ	
၁၃	သက္ကယ်သောင်ကျန်းမာရေးဌာန	ဖိုးညိုကုန်းကျန်းမာရေး ဌာနခွဲ	
		ငွေချောင်းကျန်းမာရေး ဌာနခွဲ	
		အုန်းချောင်းကျန်းမာရေး ဌာနခွဲ	
		သောင်လေးကျန်းမာရေး ဌာနခွဲ	
၁၄	သစ်ရောင်းကျန်းမာရေး ဌာန	ကွမ်းသီးတော်ကျန်းမာရေး ဌာနခွဲ	
		မိချောင်ဂေါင်းကျန်းမာရေး ဌာနခွဲ	
		ကမ်းခြေဦးကျန်းမာရေး ဌာနခွဲ	
		ကျောက်ချောင်းလေးကျန်းမာရေး ဌာနခွဲ	
၁၅	နတ်မှော်ကျန်းမာရေး ဌာန	ရောင်နီဦးကျန်းမာရေး ဌာနခွဲ	
		ဟေမန်ဦးကျန်းမာရေး ဌာနခွဲ	

(ဃ) ကျန်းမာရေးစောင့်ရှောက်မှု

စဉ်	လူဦးရေ	ဆရာဝန်မှ ကျန်းမာရေး စောင့်ရှောက်မှုနှုန်း		သူနာပြုမှ ကျန်းမာရေး စောင့်ရှောက်မှုနှုန်း		လက်ထောက် ကျန်းမာရေးမှူးမှ ကျန်းမာရေး စောင့်ရှောက်မှုနှုန်း	
		ဆရာဝန် ဦးရေ	ဆရာဝန် နှင့် လူဦး ရေ အချိုး	သူနာ ပြု ဦးရေ	သူနာပြုနှင့် လူဦး ရေ အချိုး	လ/ထ ကျန်းမာ ရေးမှူး ဦးရေ	လ/ထ ကျန်းမာ ရေးမှူးနှင့် လူဦးရေ အချိုး
၁	၃၂၇၇၁၅	၁၂	၁:၂၇၃၁၂	၄၅	၁:၇၂၈၃	၁၃	၁:၂၅၂၁၁
အချုပ်	၃၂၇၇၁၅	၁၂	၁:၂၇၃၁၂	၄၅	၁:၇၂၈၃	၁၃	၁:၂၅၂၁၁



(င) ဒေသတွင်းအများဆုံးဖြစ်တတ်သောရောဂါများ

စဉ်	ရောဂါအမျိုးအစား									
	ငှက်ဖျား		ဝမ်းလျှော		တီဘီ		ဝမ်းကိုက်		အသည်းရောင်	
	ဖြစ်	သေ	ဖြစ်	သေ	ဖြစ်	သေ	ဖြစ်	သေ	ဖြစ်	သေ
၁	၄၅၄	-	၃၃၄၄	-	၅၅	-	၈၃၄	-	၂၈၆	-
မြို့နယ်ချုပ်	၄၅၄	-	၃၃၄၄	-	၅၅	-	၈၃၄	-	၂၈၆	-

(စ) HIV/AIDS -ရောဂါ ဖြစ်ပွား/ သေဆုံးဦးရေ

စဉ်	၂၀၁၆-၂၀၁၇		၂၀၁၇ခုနှစ် စက်တင်ဘာလအထိ	
	ဖြစ်	သေ	ဖြစ်	သေ
၁	-	-	-	-
မြို့နယ်ချုပ်				

(ဆ) ကျန်းမာရေးဆိုင်ရာ ညွှန်းကိန်းများ

စဉ်	မိခင် ဦးရေ	ကလေး ဦးရေ	လူ (၁၀၀၀)လျှင်			
			မွေးနှုန်း	မိခင် သေနှုန်း	မွေးကင်းစ ကလေးသေနှုန်း	ကိုယ်ဝန် ပျက်နှုန်း
၁	၆၇၉၂	၅၆၈၅	၁၅	၂.၅	၆.၅	၂
မြို့နယ် ချုပ်	၆၇၉၂	၅၆၈၅	၁၅	၂.၅	၆.၅	၂

**လူမှုရေးအသင်းအဖွဲ့များ**

၄၃။ ငပုတောမြို့နယ်ရှိလူမှုရေးအသင်းအဖွဲ့များဆိုင်ရာအချက်အလက်များမှာအောက်ပါအတိုင်း ဖြစ်ပါသည်-

(က) INGO

စဉ်	INGO အမည်	ရုံး/ ရုံးခွဲ တည်နေရာ	ဆောင်ရွက်သည့် လုပ်ငန်း
၁	Pact Myanmar	ငပုတော	အသေးစားငွေရေးကြေးရေး
၂	Save The Children	ငပုတော	ကျန်းမာရေး
၃	Save The Children	ဟိုင်းကြီး	ကျန်းမာရေး
၄	Marie Stope	ငပုတော	ကျန်းမာရေး

(ခ) NGO (ဦးရေ)

စဉ်	အမျိုးသမီး ရှေးရာ	မိခင်/ကလေး အသင်း	စစ်မှုထမ်း ဟောင်း	ကြက်မြေနီ	အရမ်းသတ်
၁	၂၀၇၁၇	၄၃၄၃၅	၁၅၀	၃၄၄	၃၂၈၁
မြို့နယ်ချုပ်	၂၀၇၁၇	၄၃၄၃၅	၁၅၀	၃၄၄	၃၂၈၁

(ဂ) အသင်းအဖွဲ့များ

စဉ်	အသင်းအဖွဲ့ အမည်	ရုံး/ ရုံးခွဲ တည်နေရာ	မှတ်ပုံ တင် အမှတ်	ဆောင်ရွက် သည့် လုပ်ငန်း
၁	ရွှေကျွန်းသူ	ကညင်ငူ	၆/ငပုတော-၀၀၁	လူမှုအကူအညီ ပေးရေး အဖွဲ့
၂	ဖွံ့ဖြိုးဝေဆာ	အုပ်ပုံရေကျော်	၆/ငပုတော-၀၀၂	လူမှုအကူအညီ ပေးရေး အဖွဲ့
၃	ပရဟိတ မဏ္ဍိုင်	အုန်းပင်စု	၆/ငပုတော- ၀၀၃	လူမှုအကူအညီ ပေးရေး အဖွဲ့
၄	မြို့နယ်လူမှုစီးပွား ဘဝဖွံ့ဖြိုးတိုးတက်ရေး	ငပုတောမြို့၊ မြောက်ပိုင်းရပ်ကွက်	၆/ငပုတော- ၀၀၄	လူမှုအကူအညီ ပေးရေး အဖွဲ့
၅	မေတ္တာနှလုံးသား နာရေးကူညီမှုအသင်း	ကြွေချိုင်း	၆/ငပုတော-၀၀၅	လူမှုအကူအညီ ပေးရေး အဖွဲ့

**အားကစားနှင့် ဖျော်ဖြေရေးလုပ်ငန်းများ**

၄၄။ ငပုတောမြို့နယ်ရှိ အားကစားနှင့် ဖျော်ဖြေရေးလုပ်ငန်းများဆိုင်ရာအချက်အလက်များမှာ အောက်ပါအတိုင်းဖြစ်ပါသည်-

စဉ်	အားကစားကွင်း						ဖျော်ဖြေရေး		
	ဘောလုံး	ဘော်လီဘော	ဘတ်စကက်	တင်းနစ်	ဂေါက်	အခြား	ရုပ်ရှင်ရုံ	ပန်းခြံ	အခြား
၁	၃၁	၁၀	-	၁	၁	-	-	၃	၃

**အခန်း (၈)**

**ဘာသာရေးဆိုင်ရာအချက်အလက်များ**

**ဗုဒ္ဓဘာသာဆိုင်ရာ အဆောက်အဦများနှင့် သာသနာဝင်ပုဂ္ဂိုလ်များ**

၄၅။ ငပုတောမြို့နယ်ရှိဗုဒ္ဓဘာသာဆိုင်ရာ အဆောက်အဦများနှင့် သာသနာဝင်ပုဂ္ဂိုလ်များဆိုင်ရာ အချက်အလက်များအား အောက် ပါ အတိုင်း ဖော်ပြအပ်ပါသည်-

**(က) သာသနိကအဆောက်အဦများ**

စဉ်	ဘုရား	စေတီ	ပုထိုး	ဘုန်းကြီးကျောင်း	သီလရှင်ကျောင်း	ဓမ္မာရုံ
၁	၉၈	၄၄	-	၂၅၉	-	၃၁
<b>မြို့နယ်ချုပ်</b>	<b>၉၈</b>	<b>၄၄</b>	<b>-</b>	<b>၂၅၉</b>	<b>-</b>	<b>၃၁</b>

**(ခ) ရဟန်းသံဃာနှင့်သီလရှင်များ**

စဉ်	ရဟန်း	သာမဏေ	သီလရှင်
၁	၈၀၈	၁၂၁	၈
<b>မြို့နယ်ချုပ်</b>	<b>၈၀၈</b>	<b>၁၂၁</b>	<b>၈</b>

**(ဂ) ထင်ရှားသည့်ဘုရား၊စေတီနှင့်ပုထိုးများ**

စဉ်	ဘုရား၊စေတီ၊ပုထိုးအမည်	တည်နေရာ	မှတ်ချက်
၁	အတွင်းဒီပါရုံစေတီ	အာကာအုပ်စု	
၂	ရွှေမြင်းတင်စေတီ	ငပုတောမြို့	
၃	မြစမ်းတောင်စေတီ	ငရုတ်ကောင်းမြို့	
၄	မြဝတီဘုရား	ငရုတ်ကောင်းမြို့	
၅	မြတ်မော်တင်စေတီ	ဇီးချိုင်းအုပ်စု	

(ဃ) ထင်ရှားသည့်ဘုန်းတော်ကြီးကျောင်းများ

စဉ်	ဘုန်းကြီးကျောင်း အမည်	ဆရာတော်ဘွဲ့ အမည်	တည်နေရာ
၁	ဒက္ခိဏာရုံကျောင်း	ဘဒ္ဒန္တကုသလ	ငပုတော
၂	ဘုံကျော်ကျောင်း	ဘဒ္ဒန္တဝါယမ	ငပုတော
၃	စိန်ပန်းကျောင်း	ဘဒ္ဒန္တဝိသေဌ	ငပုတော
၄	မကျီးပင်ကျောင်း	ဘဒ္ဒန္တပညာသာမိ	မကျီးပင်
၅	ကညင်ချောင်း (ကျောင်းသစ်ကျောင်း)	ဘဒ္ဒန္တကုမာရ	ကညင်ချောင်း
၆	ဇောတိကာရုံကျောင်း	ဘဒ္ဒန္တခေမိန္ဒ	ချောင်းဝ
၇	ကညင်ချောင်း (ကျောင်းတောင်)	ဘဒ္ဒန္တစန္ဒာဝရ	ကညင်ချောင်း

အခြားဘာသာရေးအဆောက်အဦများ

၄၆။ ငပုတောမြို့နယ်ရှိ အခြားဘာသာရေး အဆောက်အဦများနှင့်ဆိုင်သော အချက်အလက်များအား အောက်ပါ အတိုင်းဖော်ပြအပ်ပါသည်-

စဉ်	ခရစ်ယာန်		အစ္စလာမ်		ဟိန္ဒူ ဘုရားကျောင်း		တရုတ် ဘုရားကျောင်း	
	မြို့	ကျေးလက်	မြို့	ကျေးလက်	မြို့	ကျေးလက်	မြို့	ကျေးလက်
၁	၃	၅၀	၁	၂	-	၁	-	၂
မြို့နယ်ချုပ်	၃	၅၀	၁	၂	-	၁	-	၂

သမိုင်းဝင် ထင်ရှားသောအဆောက်အဦနှင့် နေရာများ

၄၇။ ငပုတောမြို့နယ်ရှိသော သမိုင်းဝင်ထင်ရှားသော အဆောက်အဦ နှင့်နေရာများမှာ အောက်ပါ အတိုင်းဖြစ်ပါသည်-

စဉ်	သမိုင်းဝင် အဆောက်အဦ	တည်နေရာ	ယဉ်ကျေးမှု ဇုန်အမည်	တည်နေရာ
၁	ဆပဒလှိုဏ်ဂူတော်	တောင်ပိုင်း ရပ်ကွက်၊ ငပုတောမြို့	-	တောင်ပိုင်း ရပ်ကွက်၊ ငပုတောမြို့

အခန်း (၉)

ဒေသဖွံ့ဖြိုးရေးဆိုင်ရာအချက်အလက်များ

ဒေသဖွံ့ဖြိုးရေးလုပ်ငန်းများ ဆောင်ရွက်နိုင်မှုအခြေအနေ

၄၈။ ၂၀၁၇-၂၀၁၈ ဘဏ္ဍာရေးနှစ်တွင် ငပုတောမြို့နယ်၏ ဒေသဖွံ့ဖြိုးရေးလုပ်ငန်းများ ဆောင်ရွက်မှု အခြေအနေမှာ အောက်ပါအတိုင်းဖြစ်ပါသည်-

(က) ကျေးလက်ဒေသဖွံ့ဖြိုးတိုးတက်ရေးဦးစီးဌာနမှ ဆောင်ရွက်သည့်လုပ်ငန်းများ

(၁) မြို့- ကျေးလက်၊ ကျေးရွာချင်းဆက်လမ်းများ

စဉ်	လမ်းအရေအတွက်	အရှည် (မိုင်-ဖာလုံ)	အမျိုးအစား									
			ကတ္တရာ		ကျောက်ချော		မြေသား		စမ်းကျောက်		ကွန်ကရစ်	
			အရေအတွက်	မိုင်/ဖာလုံ	အရေအတွက်	မိုင်/ဖာလုံ	အရေအတွက်	မိုင်/ဖာလုံ	အရေအတွက်	မိုင်/ဖာလုံ	အရေအတွက်	မိုင်/ဖာလုံ
၁	-	-	-	-	-	-	-	-	-	-	-	-

(၂) တံတားများ

စဉ်	တံတား အမည်	အရှည် (ပေ)	အမျိုးအစား	ဆောက်လုပ်မှုပုံစံ	
				အသစ်	ကုန်ကျငွေ (ကျပ်သိန်း)
	-	-	-	-	-

(၃) သောက်သုံးရေရရှိရေးလုပ်ငန်း

စဉ်	လုပ်ငန်းတည်နေရာ	အမျိုးအစားနှင့်အတိုင်းအတာ					အကျိုးပြုအိမ်ခြေ
		ရေကန်	ရေတွင်း	အဝီစိတွင်း	လျှိုပိတ်	မြစ်ရေတင်	
၁	ကန့်ဘလား	၁	-	-	-	-	၄၈
၂	ဖိုးကြာအိုင်	၁	-	-	-	-	၁၅၃
၃	ဝါးကလော	၁	-	-	-	-	၂၉၅
၄	ဘုရားလှ	၁	-	-	-	-	၁၂၀
၅	ဂန့်ချောင်း	-	၁	-	-	-	၁၆၅
၆	ရေကျော်	-	၁	-	-	-	၁၇၅
၇	ကျောက်ချောင်း	-	၁	-	-	-	၄၁၉

စဉ်	လုပ်ငန်းတည် နေရာ	အမျိုးအစားနှင့်အတိုင်းအတာ					အကျိုးပြု အိမ်ခြေ
		ရေကန်	ရေတွင်း	အဝီစိတွင်း	လျှိုပိတ်	မြစ်ရေတင်	
၈	ဘီလူးချောင်း	-	၁	-	-	-	၂၄၀
၉	ဆင်ကူးကြီး	-	၁	-	-	-	၅၁၈
၁၀	ကျောက်တန်း	၁	-	-	-	-	၁၄၀
၁၁	ဘေးသေးလှ	၁	-	-	-	-	၁၀၈
၁၂	ချောင်းဝ	၁	-	-	-	-	၄၀
	<b>မြို့နယ်ချုပ်</b>	<b>၇</b>	<b>၅</b>	<b>-</b>	<b>-</b>	<b>-</b>	<b>၂၄၀၁</b>

(၄) လျှပ်စစ်မီးလင်းရေးလုပ်ငန်း

စဉ်	လုပ်ငန်း တည်နေရာ	ဆောင်ရွက်သည့်နည်းလမ်း						အကျိုး ပြုအိမ်ခြေ
		မဟာ ဓါတ်အား	မီး စက်	နေ ရောင် ခြည်	လေ	ရေ အား	ဇီဝ	
၁	တံခွန်တိုင်	-	-	၁	-	-	-	၃၉
၂	မြို့နယ် ကျေးလက်ရုံး	၁	-	-	-	-	-	-
	<b>မြို့နယ်ချုပ်</b>	<b>၁</b>	<b>-</b>	<b>၁</b>	<b>-</b>	<b>-</b>	<b>-</b>	<b>၃၉</b>

(ခ) အစိုးရနှင့်ပြည်သူ့ဆောင်ရွက်သည့် ဒေသဖွံ့ဖြိုးရေး လုပ်ငန်းများ ။ ၂၀၁၇-၂၀၁၈ ဘဏ္ဍာနှစ် အတွင်း စက်တင်ဘာလအထိ အစိုးရနှင့်ပြည်သူ့ဆောင်ရွက်သည့် ဒေသဖွံ့ဖြိုးရေးလုပ်ငန်း များမရှိပါ။

၄၉။ မြို့ပြစီမံကိန်း (Town Plan) နှစ် (၃၀) အတွက် မြေအသုံးချမှု ဆိုင်ရာလျာထားချက် တင်ပြရန်မရှိပါ။

အခန်း (၁၀)  
အထွေထွေ

၅၉။ အခြားတင်ပြလိုသောအချက်များ - တင်ပြရန်မရှိပါ။

နိဂုံး

၆၀။ ငပုတောမြို့နယ်၏ ဒေသဆိုင်ရာအချက်အလက်များကို ဌာနဆိုင်ရာများမှပေးပို့သောအချက်အလက် များ၊ ဒေသဆိုင်ရာအချက်အလက်စာစောင်များ၊ မှတ်တမ်းများအပေါ်တွင် အခြေခံလျက်အကျဉ်းချုံးပြုစု ထားခြင်း ဖြစ်ပါသည်။ ဒေသဆိုင်ရာအချက်အလက်များအား မှတ်တမ်းတင်စုစည်းတင်ပြခြင်းအားဖြင့် ငပုတောမြို့နယ် တစ်ခုလုံး၏အချက်အလက်နှင့် ဖွံ့ဖြိုးတိုးတက်မှုအခြေအနေများကို လေ့လာသိရှိနိုင်ပြီး မိမိတို့၏ လုပ်ငန်းများကို အထောက်အကူပြုမည်ဖြစ်ကြောင်း တင်ပြအပ်ပါသည်။

မြို့နယ်အုပ်ချုပ်ရေးမှူး  
မြို့နယ်အထွေထွေအုပ်ချုပ်ရေးဦးစီးဌာန  
ငပုတောမြို့နယ်

ရက်စွဲ၊ ၂၀၁၉ ခုနှစ်၊ ဖေဖော်ဝါရီလ ( )ရက်

မာတိကာ  
အပိုင်း (၂)

၂၀၁၈ ခုနှစ်၊ ဧပြီလမှ ၂၀၁၈ ခုနှစ်၊ စက်တင်ဘာလကုန်အထိ ဒေသဆိုင်ရာအချက်အလက်များ

စဉ်	အကြောင်းအရာ	စာမျက်နှာ	
		မှ	ထိ
	<b>အခန်း (၁)</b> <b>နိဒါန်း နှင့် ဒေသ သမိုင်း</b>		
၁။	နိဒါန်း	၁	၁
၂။	ဒေသသမိုင်းအကျဉ်း	၁	၁
	<b>အခန်း (၂)</b> <b>ပထဝီဝင်အနေအထား</b>		
၃။	တည်နေရာနှင့် အကျယ်အဝန်း	၁	၁
၄။	နယ်နိမိတ်	၁	၁
၅။	မြေမျက်နှာသွင်ပြင်	၁	၁
၆။	ရေဆင်း	၁	၁
၇။	ပင်လယ်ရေမျက်နှာပြင်အထက်အမြင့်	၁	၁
	<b>အခန်း (၃)</b> <b>ရာသီဥတုနှင့်သဘာဝပတ်ဝန်းကျင်</b>		
၈။	ရာသီဥတု	၁	၁
၉။	သဘာဝပေါက်ပင်	၁	၁
၁၀။	တောရိုင်းတိရစ္ဆာန်များ	၁	၁
၁၁။	သဘာဝပတ်ဝန်းကျင်လက်ရှိအခြေအနေ	၁	၁
၁၂။	သဘာဝပတ်ဝန်းကျင်ထိန်းသိမ်းရေးလုပ်ငန်းများ	၂	၂
၁၃။	သဘာဝဘေးအန္တရာယ်ကျရောက်မှု	၂	၂
	<b>အခန်း (၄)</b> <b>လူဦးရေဆိုင်ရာအချက်အလက်များ</b>		
၁၄။	နေထိုင်သည့်တိုင်းရင်းသားလူမျိုးစုများ	၂	၂
၁၅။	အိမ်ခြေ ၊ အိမ်ထောင်စုနှင့်လူဦးရေ (က) အိမ်ခြေ/အိမ်ထောင်စု (ခ) လူဦးရေ	၃	၃
၁၆။	လူဦးရေတိုးနှုန်းနှင့် ကျား/မ အချိုး (က) လူဦးရေတိုးနှုန်းနှင့်ကျား/မ အချိုး (ခ) မွေးဖွား၊ သေဆုံး၊ ပြောင်းဝင်၊ ပြောင်းထွက်လူဦးရေ	၃	၃
၁၇။	ကိုးကွယ်သည့်ဘာသာ	၄	၄
	<b>အခန်း (၅)</b> <b>အုပ်ချုပ်ရေးဆိုင်ရာအချက်အလက်များ</b>		
၁၉။	အုပ်ချုပ်ရေးနယ်မြေ ဖွဲ့စည်းမှု	၄	၄
၂၀။	<b>ရွေးကောက်ပွဲဆိုင်ရာ ကိစ္စရပ်များ</b> (က) မြို့နယ်ရွေးကောက်ပွဲကော်မရှင်အဖွဲ့ခွဲ အဖွဲ့ဝင်စာရင်း (ခ) ဆန္ဒမဲပေးပိုင်ခွင့်ရှိသူဦးရေ (ဂ) နိုင်ငံရေးပါတီများ (ဃ) ရွေးချယ်ခံရသောလွှတ်တော်ကိုယ်စားလှယ်များ	၄ ၅ ၅ ၅	၄ ၅ ၅ ၅
	<b>အခန်း (၆)</b> <b>စီးပွားရေးဆိုင်ရာ အချက်အလက်များ</b>		
၂၁။	စီးပွားရေးဆိုင်ရာ ခြုံငုံသုံးသပ်ချက်	၅	၅
၂၂။	မြေအသုံးချမှု	၅	၅
၂၃။	ဆည်မြောင်းတာဝန်များနှင့်ဆည်ရေသောက်ဧရိယာ		



စဉ်	အကြောင်းအရာ	စာမျက်နှာ	
		မှ	ထိ
	(က) အစိုးရဆည်များ (ခ) ကိုယ့်အားကိုယ်ကိုးဆည်များ (ဂ) မြစ်ရေတင်စီမံကိန်းများ (ဃ) တာတမံများ/ရေထိန်းတံခါးများ	၅ ၅ ၅ ၅	၅ ၅ ၅ ၆
၂၄။	<b>စိုက်ပျိုးရေးလုပ်ငန်း</b> (က) အဓိကသီးနှံ (၁၀) မျိုး စိုက်ပျိုးထုတ်လုပ်မှု (ခ) နှစ်ရှည်သီးနှံစိုက်ပျိုးမှုအခြေအနေ (ဂ) အခြားဈေးကွက်ဝင်သီးနှံများစိုက်ပျိုးထုတ်လုပ်မှု (ဃ) လယ်ယာသုံးစက်ကိရိယာ သုံးစွဲမှုအခြေအနေ (င) လယ်ယာသုံးထယ်၊ထွန်နှင့်ကျွဲ၊နွားကောင်ရေ (စ) ဒေသတွင်းဆန်ဖူလုံမှုရာခိုင်နှုန်း (ဆ) ဒေသတွင်းဆီဖူလုံမှုရာခိုင်နှုန်း	၆ ၇ ၇ ၇ ၇ ၇ ၈	၆ ၇ ၇ ၇ ၇ ၇ ၈
၂၅။	<b>မွေးမြူရေးလုပ်ငန်း</b> (က) မွေးမြူရေးဇုန်များ (ခ) မြို့နယ်မွေးမြူရေး (ကောင်ရေ) (ဂ) မြို့နယ်အသားထုတ်လုပ်မှု (ပိဿာ)	၈ ၈ ၈	၈ ၈ ၈
	(ဃ) မြို့နယ်ကြက်/ဘဲ/ငှက်ထုတ်လုပ်မှု (လုံး) (င) နို့ထွက်ပစ္စည်းထုတ်လုပ်မှု (စ) မြို့နယ်ငါးပုစွန်မွေးမြူမှုအခြေအနေ (ဆ) ရေချို၊ ရေငန်ငါးဖမ်းလုပ်ငန်းမှ အသားထုတ်လုပ်မှု	၉ ၉ ၉ ၉	၉ ၉ ၉ ၉
၂၆။	<b>စက်မှုလက်မှုလုပ်ငန်း</b> (က) စက်မှုဇုန်များ (ခ) မြို့နယ်ရှိစက်ရုံများ (ဂ) မြို့နယ်ရှိအလုပ်ရုံများ (ဃ) အိမ်တွင်းစက်မှုလက်မှုလုပ်ငန်းများ	၉ ၉ ၉ ၉	၉ ၉ ၉ ၉
၂၇။	<b>သစ်တောလုပ်ငန်းဆောင်ရွက်မှုအခြေအနေ</b> (က) သစ်တောများ (ခ) စီးပွားဖြစ်သစ်တောစိုက်ခင်း (ဂ) သစ်ထုတ်လုပ်မှု (ဃ) သစ်တောထွက်ပစ္စည်းများ	၁၀ ၁၀ ၁၀ ၁၀	၁၀ ၁၀ ၁၀ ၁၀
၂၈။	<b>တွင်းထွက်ပစ္စည်းထုတ်လုပ်မှုလုပ်ငန်း</b> (က) ဓာတ်သတ္တုတူးဖော်ထုတ်လုပ်မှု (ခ) ကျောက်မျက်တူးဖော်ထုတ်လုပ်မှု	၁၀ ၁၁	၁၀ ၁၁
၂၉။	<b>စွမ်းအင်နှင့်လျှပ်စစ်ကဏ္ဍ</b> (က) ဓာတ်ဆီ/ဒီဇယ် အရောင်းဆိုင်များ (ခ) သဘာဝဓါတ်ငွေ့အရောင်းဆိုင်များ	၁၁ ၁၁	၁၁ ၁၁
၃၀။	<b>ပို့ဆောင်ရေးနှင့်လမ်းပန်းဆက်သွယ်ရေးလုပ်ငန်း</b> (က) လေကြောင်းလမ်း (ခ) ရေကြောင်းလမ်း (ဂ) ရထားလမ်းနှင့်ဘူတာရုံများ (ဃ) ကားဂိတ်များ	၁၂ ၁၂ ၁၂ ၁၂	၁၂ ၁၂ ၁၂ ၁၂
၃၁။	<b>ပြည်သူ့ဆောက်လုပ်ရေးလုပ်ငန်းများ</b> (က) ကားလမ်းများ (ခ) မြို့နယ်ချင်းဆက်လမ်းများ (ဂ) တံတားများ	၁၂ ၁၂ ၁၂	၁၂ ၁၂ ၁၂

စဉ်	အကြောင်းအရာ	စာမျက်နှာ	
		မှ	ထိ
	(ဃ) လမ်း၊တံတားသုံးစက်ကရိယာများ (င) လမ်း၊တံတားအသုံးပြုခကောက်ခံသည့်လုပ်ငန်း	၁၂ ၁၃	၁၂ ၁၃
၃၂။	<b>ဟိုတယ်နှင့်ခရီးသွားလုပ်ငန်း</b> (က) ဟိုတယ် (ခ) မိုတယ်၊အင်း၊ တည်းခိုခန်း (ဂ) ကမ်းခြေ/ အပန်းဖြေနေရာ	၁၃ ၁၃ ၁၃	၁၃ ၁၃ ၁၃
၃၃။	သမဝါယမအသင်းများ	၁၃	၁၃
၃၄။	<b>စီးပွားရေးဆိုင်ရာ အခြေခံအဆောက်အအုံများ</b> (က) ကုမ္ပဏီ၊ ကုန်စည်ဒိုင်၊ပွဲရုံ၊ဈေးနှင့်ကုန်တိုက်များ (ခ) ဘဏ်များ (ဂ) စတိုးဆိုင်နှင့်အရောင်းဆိုင်များ	၁၃ ၁၄ ၁၄	၁၄ ၁၄ ၁၄
၃၅။	<b>စည်ပင်သာယာရေးလုပ်ငန်းများ</b> (က) ဈေးလုပ်ငန်း (ခ) သောက်သုံးရေရရှိရေးလုပ်ငန်း (ဂ) သန့်ရှင်းရေးလုပ်ငန်း (ဃ) လမ်း၊တံတားလုပ်ငန်း	၁၄ ၁၄ ၁၄ ၁၅	၁၄ ၁၄ ၁၄ ၁၅
၃၆။	<b>ပုံနှိပ်လုပ်ငန်းနှင့် မီဒီယာလုပ်ငန်းများ</b> (က) ပုံနှိပ်လုပ်ငန်းနှင့် တေးသံသွင်း၊ ဗွီဒီယို (ခ) မီဒီယာလုပ်ငန်းများ	၁၅ ၁၅	၁၅ ၁၅
၃၇။	ပြည်တွင်း အသားတင်ထုတ်လုပ်မှုနှင့်ဝန်ဆောင်မှုတန်ဖိုး	၁၅	၁၅
၃၈။	လူတစ်ဦးချင်းဝင်ငွေ	၁၆	၁၆
၃၉။	အသက်မွေးဝမ်းကြောင်းလုပ်ငန်းအလိုက်အလုပ်လုပ်သူဦးရေ	၁၆	၁၆
၄၀။	အလုပ်လုပ်နိုင်သူဦးရေနှင့် အလုပ်လက်မဲ့ဦးရေ	၁၆	၁၆
	<b>အခန်း (၇)</b> <b>လူမှုရေးဆိုင်ရာ အချက်အလက်များ</b>		
၄၁။	<b>ပညာရေးကဏ္ဍ</b> (က) အဆင့်မြင့်ပညာ (ခ) အခြေခံပညာ (ဂ) မူလတန်းကြိုကျောင်း (ဃ) ဘုန်းတော်ကြီးသင်ပညာရေးကျောင်း (င) ကျောင်းနေအရွယ်ကလေးများ ကျောင်းအပ်နှံမှု (စ) တက္ကသိုလ်ဝင်တန်းအောင်မြင်မှု (ဆ) စာတတ်မြောက်မှု ရာခိုင်နှုန်း (ဇ) သင်ကြားမှု သင်ယူမှုအထောက်အကူပြုစာသင် ခန်းများဖွင့်လှစ်နိုင်မှု (ဈ) စာကြည့်တိုက်များဖွင့်လှစ်နိုင်မှု	၁၆ ၁၆ ၁၇ ၁၇ ၁၈ ၁၈ ၁၈ ၁၉ ၁၉	၁၆ ၁၇ ၁၇ ၁၇ ၁၈ ၁၈ ၁၈ ၁၉ ၁၉

စဉ်	အကြောင်းအရာ	စာမျက်နှာ	
		မှ	ထိ
၄၂။	ကျန်းမာရေးကဏ္ဍ (က) ဆေးရုံများ (ခ) ဆေးပေးခန်းများ (ဂ) ကျေးလက်ကျန်းမာရေးဌာန/ဌာနခွဲ (ဃ) ကျန်းမာရေးစောင့်ရှောက်မှု (င) ဒေသတွင်း အများဆုံးဖြစ်တတ်သောရောဂါများ (စ) HIV/ AIDS-ရောဂါ ဖြစ်ပွား/ သေဆုံးဦးရေ (ဆ) ကျန်းမာရေးဆိုင်ရာ အညွှန်းကိန်းများ	၁၉ ၁၉ ၁၉ ၂၀ ၂၀ ၂၀ ၂၀	၁၉ ၁၉ ၁၉ ၂၀ ၂၀ ၂၀ ၂၀
၄၃။	လူမှုရေးအသင်းအဖွဲ့များ (က) INGO (ခ) NGO (ဦးရေ) (ဂ) အသင်းအဖွဲ့များ	၂၁ ၂၁ ၂၁	၂၁ ၂၁ ၂၁
၄၄။	အားကစားနှင့်ဖျော်ဖြေရေးလုပ်ငန်းများ	၂၁	၂၁
	<b>အခန်း (၈)</b> <b>ဘာသာရေးဆိုင်ရာအချက်အလက်များ</b>		
၄၅။	ဗုဒ္ဓဘာသာဆိုင်ရာအဆောက်အဦများနှင့်သာသနာဝင် ပုဂ္ဂိုလ်များ (က) သာသနိကအဆောက်အဦများ (ခ) ရဟန်းသံဃာနှင့်သီလရှင်များ (ဂ) ထင်ရှားသည့်ဘုရား၊စေတီ၊ပုထိုးများ (ဃ) ထင်ရှားသည့်ဘုန်းတော်ကြီးကျောင်းများ	၂၁ ၂၂ ၂၂ ၂၂	၂၁ ၂၂ ၂၂ ၂၂
၄၆။	အခြားဘာသာရေးအဆောက်အဦများ	၂၂	၂၂
၄၇။	သမိုင်းဝင်ထင်ရှားသောအဆောက်အဦနှင့်နေရာများ	၂၂	၂၂
	<b>အခန်း (၉)</b> <b>ဒေသဖွံ့ဖြိုးရေးဆိုင်ရာအချက်အလက်များ</b>		
၄၈။	ဒေသဖွံ့ဖြိုးရေးလုပ်ငန်းများဆောင်ရွက်နိုင်မှုအခြေအနေ (က) ကျေးလက်ဒေသဖွံ့ဖြိုးတိုးတက်ရေးဦးစီးဌာနမှ ဆောင်ရွက်သည့်လုပ်ငန်းများ (ခ) အစိုးရနှင့်ပြည်သူ့ဆောင်ရွက်သည့်ဒေသဖွံ့ဖြိုးရေး လုပ်ငန်းများ	၂၂ ၂၂	၂၂ ၂၂
၄၉။	မြို့ပြစီမံကိန်း (TownPlan) နှစ် (၃၀) အတွက်မြေအသုံးချမှု ဆိုင်ရာလျာထားမှု	၂၃	၂၃
	<b>အခန်း (၁၀)</b> <b>အထွေထွေ</b>		
၅၀။	အခြားတင်ပြလိုသောအချက်များ	၂၃	၂၃
၅၁။	နိဂုံး	၂၃	၂၃

**ငပုတောမြို့နယ်ဒေသဆိုင်ရာအချက်အလက်များ**

**အခန်း (၁)**

**နိဒါန်းနှင့်ဒေသသမိုင်း**

**နိဒါန်း**

၁။ ၂၀၁၈ ခုနှစ်၊ ဧပြီလမှ စက်တင်ဘာလအထိအခြေအနေကို သက်ဆိုင်ရာဌာနအသီးသီးမှ ပေးပို့သော ကိန်းဂဏန်းများနှင့်အညီ ပြုစုတင်ပြထားခြင်းဖြစ်ပါသည်။

**ဒေသသမိုင်းအကျဉ်း**

၂။ ၂၀၁၇ခုနှစ်၊ ဧပြီလမှ မှ ၂၀၁၈ခုနှစ်၊ မတ်လကုန်အထိ အပိုင်း (၁)ပါ စာရင်းအတိုင်းဖြစ်ပါသည်။

**အခန်း (၂)**

**ပထဝီဝင် အနေအထား**

**တည်နေရာ နှင့်အကျယ်အဝန်း**

၃။ ၂၀၁၇ခုနှစ်၊ ဧပြီလမှ မှ ၂၀၁၈ခုနှစ်၊ မတ်လကုန်အထိ အပိုင်း (၁)ပါ စာရင်းအတိုင်း ဖြစ်ပါသည်။

**နယ်နိမိတ်**

၄။ ၂၀၁၇ခုနှစ်၊ ဧပြီလမှ မှ ၂၀၁၈ခုနှစ်၊ မတ်လကုန်အထိ အပိုင်း (၁)ပါ စာရင်းအတိုင်းဖြစ်ပါသည်။

**မြေမျက်နှာသွင်ပြင်**

၅။ ၂၀၁၇ခုနှစ်၊ ဧပြီလမှ မှ ၂၀၁၈ခုနှစ်၊ မတ်လကုန်အထိ အပိုင်း (၁)ပါ စာရင်းအတိုင်းဖြစ်ပါသည်။

**ရေဆင်း**

၆။ ၂၀၁၇ခုနှစ်၊ ဧပြီလမှ မှ ၂၀၁၈ခုနှစ်၊ မတ်လကုန်အထိ အပိုင်း (၁)ပါ စာရင်းအတိုင်းဖြစ်ပါသည်။

**ပင်လယ်ရေမျက်နှာပြင်အမြင့်**

၇။ ၂၀၁၇ခုနှစ်၊ ဧပြီလမှ မှ ၂၀၁၈ခုနှစ်၊ မတ်လကုန်အထိ အပိုင်း (၁)ပါ စာရင်းအတိုင်းဖြစ်ပါသည်။

**အခန်း (၃)**

**ရာသီဥတုနှင့် သဘာဝပတ်ဝန်းကျင်**

**ရာသီဥတု**

၈။ ၂၀၁၇ခုနှစ်၊ ဧပြီလမှ မှ ၂၀၁၈ခုနှစ်၊ မတ်လကုန်အထိ အပိုင်း (၁)ပါ စာရင်းအတိုင်းဖြစ်ပါသည်။

**သဘာဝပေါက်ပင်များ**

၉။ ၂၀၁၇ခုနှစ်၊ ဧပြီလမှ မှ ၂၀၁၈ခုနှစ်၊ မတ်လကုန်အထိ အပိုင်း (၁)ပါ စာရင်းအတိုင်းဖြစ်ပါသည်။

**တောရိုင်းတိရစ္ဆာန်များ**

၁၀။ ၂၀၁၇ခုနှစ်၊ ဧပြီလမှ မှ ၂၀၁၈ခုနှစ်၊ မတ်လကုန်အထိ အပိုင်း (၁)ပါ စာရင်းအတိုင်းဖြစ်ပါသည်။

**သဘာဝပတ်ဝန်းကျင်လက်ရှိအခြေနေ**

၁၁။ ၂၀၁၇ခုနှစ်၊ ဧပြီလမှ မှ ၂၀၁၈ခုနှစ်၊ မတ်လကုန်အထိ အပိုင်း (၁)ပါ စာရင်းအတိုင်း ဖြစ်ပါသည်။

**သဘာဝပတ်ဝန်းကျင်ထိန်းသိမ်းရေးလုပ်ငန်းများ**

၁၂။ ၂၀၁၇ခုနှစ်၊ ဧပြီလမှ ၂၀၂၀ခုနှစ်၊ မတ်လကုန်အထိ အပိုင်း (၁)ပါ စာရင်းအတိုင်း ဖြစ်ပါသည်။

**သဘာဝဘေးအန္တရာယ်ကျရောက်နိုင်ခြေ**

၁၃။ ငပုတောမြို့နယ်သည်၊ ပင်လယ်ပြင်နှင့်ဆက်စပ်တည်ရှိသည့် ကမ်းရိုးတန်းဒေသဖြစ်၍ ဆူနာမီ ရေလှိုင်းအန္တရာယ်နှင့် မုန်တိုင်းကျရောက်နိုင် သောဒေသတစ်ခုဖြစ်ပါသည်။ ဒီရေအတက်အကျရှိပြီး စိုးရိမ် ရေမှတ်သတ်မှတ်ချက်မရှိပါ။ ၂၀၁၈ ခုနှစ်၊ ဧပြီလမှ စက်တင်ဘာလကုန်အထိ သဘာဝဘေးအန္တရာယ် ဖြစ်ပွားမှုအခြေအနေမှာအောက်ပါအတိုင်းဖြစ်ပါသည်-

စဉ်	အမျိုး အစား	ဖြစ်ပွား ကြိမ်	သေ/ပျောက် ဦးရေ	အဆောက်အဦး ပျက်စီးမှု	ဆုံးရှုံးမှုတန်ဖိုး (ကျပ်သန်း)
၁	မုန်တိုင်းဘေး	-	-	-	-
၂	ဆူနာမီဘေး	-	-	-	-
၃	ငလျင်ဘေး	-	-	-	-
၄	ရေဘေး	-	-	-	-
၅	မီးဘေး	၁	-	၁	၀.၃၃၇၅
၆	လေဘေး	၇	-	၂၃	၃.၀၄၄
<b>ပေါင်း</b>		<b>၈</b>	<b>-</b>	<b>၂၄</b>	<b>၃.၃၈၁၅</b>

**အခန်း (၄)**

**လူဦးရေဆိုင်ရာအချက်အလက်များ**

**နေထိုင်သည့်တိုင်းရင်းသားလူမျိုးစုများ**

၁၄။ ငပုတောမြို့နယ်တွင် နေထိုင်ကြသော တိုင်းရင်းသားလူမျိုးစုများ၏ နောက်ဆုံးအခြေအနေအထိ စာရင်းမှာ အောက်ပါအတိုင်းဖြစ်ပါသည်-

စဉ်	လူမျိုး	နေထိုင်သည့် လူဦးရေ	မြို့နယ်လူဦးရေ	မြို့နယ်လူဦးရေ၏ ရာခိုင်နှုန်း
၁	ကချင်	-	-	-
၂	ကယား	၁	၃၂၇၉၉၄	၀.၀၁
၃	ကရင်	၈၉၄၀၆	၃၂၇၉၉၄	၂၇.၂၃
၄	ချင်း	၉၃၁	၃၂၇၉၉၄	၀.၂၈
၅	မွန်	၁၈	၃၂၇၉၉၄	၀.၀၄
၆	ဗမာ	၂၀၈၁၄၇	၃၂၇၉၉၄	၆၃.၄၆
၇	ရခိုင်	၂၈၃၉၄	၃၂၇၉၉၄	၈.၆၃
၈	ရှမ်း	၁၃	၃၂၇၉၉၄	၀.၀၂
၉	ပအိုဝ်း	-	-	-
၁၀	ဓန	-	-	-
၁၁	တောင်ရိုး	-	-	-
၁၂	ပလောင်	-	-	-
	<b>မြို့နယ်ချုပ်</b>	<b>၃၂၆၉၁၀</b>	<b>၃၂၇၉၉၄</b>	<b>၉၉.၆၇</b>

**အိမ်ခြေ၊ အိမ်ထောင်စု၊ လူဦးရေ**

၁၅။ ငပုတောမြို့နယ်၏ ၂၀၁၈ ခုနှစ် စက်တင်ဘာလကုန်အထိ လူဦးရေမှာအောက်ပါအတိုင်းဖြစ်ပါသည်-  
(က) အိမ်ခြေ/အိမ်ထောင်စု

စဉ်	အကြောင်းအရာ	အိမ်ခြေ	အိမ်ထောင်စု	ရပ်ကွက်	ကျေးရွာအုပ်စု	ကျေးရွာ
၁	မြို့နေ	၆၀၃၇	၆၄၉၂	၉	-	-
၂	ကျေးလက်နေ	၆၅၃၄၇	၆၉၈၁၂	-	၈၃	၄၁၁
	<b>မြို့နယ်ချုပ်</b>	<b>၇၁၃၈၄</b>	<b>၇၆၃၀၄</b>	<b>၉</b>	<b>၈၃</b>	<b>၄၁၁</b>

**(ခ) လူဦးရေ**

စဉ်	အကြောင်းအရာ	အသက် (၁၈) နှစ်အထက်			အသက် (၁၈) နှစ်အောက်			စုစုပေါင်း		
		ကျား	မ	ပေါင်း	ကျား	မ	ပေါင်း	ကျား	မ	ပေါင်း
၁	မြို့နေ	၉၇၉၈	၁၀၃၃၇	၂၀၁၃၅	၄၁၂၈	၄၀၉၀	၈၂၁၈	၁၃၉၂၆	၁၄၄၂၇	၂၈၃၅၃
၂	ကျေးလက်နေ	၉၉၆၅၄	၁၀၀၃၆၉	၂၀၀၀၂၃	၄၉၇၉၀	၄၉၈၂၈	၉၉၆၁၈	၁၄၉၄၄၄	၁၅၀၁၉၇	၂၉၉၆၄၁
	<b>မြို့နယ်ချုပ်</b>	<b>၁၀၉၄၅၂</b>	<b>၁၁၀၇၀၆</b>	<b>၂၂၀၀၅၈</b>	<b>၅၃၉၁၈</b>	<b>၅၃၉၁၈</b>	<b>၁၀၇၈၃၆</b>	<b>၁၆၃၃၇၀</b>	<b>၁၆၄၆၂၄</b>	<b>၃၂၇၉၉၄</b>

**လူဦးရေတိုးနှုန်းနှင့်ကျား/မအချိုး**

၁၆။ ငပုတောမြို့နယ်၏ ၂၀၁၈ ခုနှစ်၊ စက်တင်ဘာလကုန်အထိ လူဦးရေတိုးနှုန်းနှင့်ကျား/မ အချိုးမှာ အောက်ပါအတိုင်းဖြစ်ပါသည်-

**(က) လူဦးရေတိုးနှုန်းနှင့်ကျား/မအချိုး**

စဉ်	မြို့နယ်/မြို့	ယခင်နှစ် လူဦးရေ	ယခုနှစ် လူဦးရေ	တိုးလာ ဦးရေ	တိုးနှုန်း	ကျား/မအချိုး		
						ကျား	မ	အချိုး
၁	ငပုတော	၃၁၂၁၂၉	၃၁၂၄၁၉	၂၉၀	၀.၁	၁၄၈	၁၄၂	၁: ၀.၉
၂	ဟိုင်းကြီးကျွန်း	၁၂၄၇၂	၁၂၄၅၈	-၁၄	-၀.၁၁	-၃၁	၁၇	၁: ၁၇
၃	ငရုတ်ကောင်း	၃၁၁၄	၃၁၁၇	၃	၀.၁	၂	၁	၁: ၀.၅
	<b>မြို့နယ်ချုပ်</b>	<b>၃၂၇၇၁၅</b>	<b>၃၂၇၉၉၄</b>	<b>၂၇၉</b>	<b>၀.၁</b>	<b>၁၁၉</b>	<b>၁၆၀</b>	<b>၁: ၁.၃</b>

**(ခ) မွေးဖွား/သေဆုံး/ပြောင်းဝင်/ပြောင်းထွက်လူဦးရေ**

စဉ်	မြို့နယ်/မြို့	မူလလူ ဦးရေ	မွေးဖွား ဦးရေ	သေဆုံး ဦးရေ	ပြောင်းဝင် ဦးရေ	ပြောင်းထွက် ဦးရေ	လက်ရှိ လူဦးရေ
၁	ငပုတော	၃၁၂၃၆၈	၃၂	၁၇	၉၂	၅၆	၃၁၂၄၁၉
၂	ဟိုင်းကြီးကျွန်း	၁၂၄၆၈	၂	၃	-	၉	၁၂၄၅၈
၃	ငရုတ်ကောင်း	၃၁၁၇	၂	၂	-	-	၃၁၁၇
	<b>မြို့နယ်ချုပ်</b>	<b>၃၂၇၉၅၃</b>	<b>၃၆</b>	<b>၂၂</b>	<b>၉၂</b>	<b>၆၅</b>	<b>၃၂၇၉၉၄</b>

**ကိုးကွယ်သည့်ဘာသာ**

၁၇။ ငပုတောမြို့နယ်တွင် နေထိုင်ကြသူများ၏ ကိုးကွယ်သည့်ဘာသာအလိုက်လူဦးရေ နောက်ဆုံးအခြေ အနေအထိ စာရင်းမှာ အောက်ပါအတိုင်းဖြစ်ပါသည်-

စဉ်	မြို့နယ်/ မြို့	ဗုဒ္ဓ ဘာသာ	ခရစ် ယာန်	ဟိန္ဒူ ဘာသာ	အစ္စလာမ် ဘာသာ	နတ်	အ ခြား	ပေါင်း
၁	ငပုတော	၂၂၂၁၅၇	၈၉၄၄၂	၂၁၈	၅၈၄	-	၁၈	၃၁၂၄၁၉
၂	ဟိုင်းကြီးကျွန်း	၁၂၂၁၈	၂၃၃	၃	၄	-	-	၁၂၄၅၈
၃	ငရုတ်ကောင်း	၃၁၁၇	-	-	-	-	-	၃၁၁၇
	<b>မြို့နယ်ချုပ်</b>	<b>၂၃၇၄၉၂</b>	<b>၈၉၆၇၅</b>	<b>၂၂၁</b>	<b>၅၈၈</b>	<b>-</b>	<b>၁၈</b>	<b>၃၂၇၉၄၄</b>

**နိုင်ငံခြားသားများနေထိုင်မှု**

၁၈။ ငပုတောမြို့နယ်အတွင်း နိုင်ငံခြားသားများနေထိုင်သူ ဦးရေမှာ အောက်ပါအတိုင်းဖြစ်ပါသည်-

စဉ်	မြို့နယ်/ မြို့	နိုင်ငံခြားသား လူမျိုး	နေထိုင် ဦးရေ	မြို့နယ် လူဦးရေ	မြို့နယ်လူဦးရေ ၏ ရာခိုင်နှုန်း
၁	ငပုတော	တရုတ်	၂၆၉	၃၂၇၉၄၄	၀.၀၈
၂		အိန္ဒိယ	၃၄၈	၃၂၇၉၄၄	၀.၁၀
၃		ပါကစ္စတန်	၃၈၆	၃၂၇၉၄၄	၀.၁၁
၄		ဘင်္ဂလားဒေ့ရှ်	၅၈	၃၂၇၉၄၄	၀.၀၂
၁	ဟိုင်းကြီးကျွန်း	တရုတ်	-	၃၂၇၉၄၄	-
၂		အိန္ဒိယ	၃	၃၂၇၉၄၄	၀.၀၁
၃		ပါကစ္စတန်	၇	၃၂၇၉၄၄	၀.၀၁
၄		ဘင်္ဂလားဒေ့ရှ်	-	၃၂၇၉၄၄	-
၁	ငရုတ်ကောင်း	တရုတ်	-	၃၂၇၉၄၄	-
၂		အိန္ဒိယ	-	၃၂၇၉၄၄	-
၃		ပါကစ္စတန်	-	၃၂၇၉၄၄	-
၄		ဘင်္ဂလားဒေ့ရှ်	-	၃၂၇၉၄၄	-
	<b>မြို့နယ်ချုပ်</b>		<b>၁၀၅၅</b>	<b>၃၂၇၉၄၄</b>	<b>၀.၃၃</b>

**အခန်း (၅)**

**အုပ်ချုပ်ရေးဆိုင်ရာအချက်အလက်များ**

**အုပ်ချုပ်ရေးနယ်မြေဖွဲ့စည်းမှု**

၁၉။ ၂၀၁၇ခုနှစ်၊ ဧပြီလမှ မှု၂၀၁၈ခုနှစ်၊ မတ်လကုန်အထိ အပိုင်း (၁)ပါ စာရင်းအတိုင်း ဖြစ်ပါသည်။

**ရွေးကောက်ပွဲဆိုင်ရာကိစ္စရပ်များ**

၂၀။ ၂၀၁၇ခုနှစ်၊ ဧပြီလမှ မှု၂၀၁၈ခုနှစ်၊ မတ်လကုန်အထိ အပိုင်း (၁)ပါ စာရင်းအတိုင်း ဖြစ်ပါသည်။

(က) မြို့နယ်ရွေးကောက်ပွဲကော်မရှင်အဖွဲ့ခွဲ အဖွဲ့ဝင်စာရင်း  
၂၀၁၇ခုနှစ်၊ ဧပြီလမှ မှု၂၀၁၈ခုနှစ်၊ မတ်လကုန်အထိ အပိုင်း (၁)ပါ စာရင်းအတိုင်း ဖြစ်ပါသည်။

(ခ) ဆန္ဒမဲပေးပိုင်ခွင့်ရှိသူဦးရေ  
၂၀၁၇ခုနှစ်၊ ဧပြီလမှ မှု၂၀၁၈ခုနှစ်၊ မတ်လကုန် အထိအပိုင်း (၁)ပါစာရင်းအတိုင်း ဖြစ်ပါသည်။

(ဂ) နိုင်ငံရေးပါတီများ  
၂၀၁၇ခုနှစ်၊ ဧပြီလမှ မှု၂၀၁၈ခုနှစ်၊ မတ်လကုန် အထိအပိုင်း (၁)ပါစာရင်းအတိုင်း ဖြစ်ပါသည်။

(ဃ) ရွေးချယ်ခံရသော လွှတ်တော်ကိုယ်စားလှယ်များ  
၂၀၁၇ခုနှစ်၊ ဧပြီလမှ မှု၂၀၁၈ခုနှစ်၊ မတ်လကုန် အထိအပိုင်း (၁)ပါစာရင်းအတိုင်း ဖြစ်ပါသည်။

**အခန်း (၆)**

**စီပွားရေးဆိုင်ရာအချက်အလက်**

**စီးပွားရေးဆိုင်ရာခြုံငုံသုံးသပ်ချက်**

၂၁။ ၂၀၁၇ခုနှစ်၊ ဧပြီလမှ မှု၂၀၁၈ခုနှစ်၊ မတ်လကုန်အထိ အပိုင်း (၁)ပါ စာရင်းအတိုင်း ဖြစ်ပါသည်။

**မြေအသုံးချမှု**

၂၂။ ၂၀၁၇ခုနှစ်၊ ဧပြီလမှ မှု၂၀၁၈ခုနှစ်၊ မတ်လကုန်အထိ အပိုင်း (၁)ပါ စာရင်းအတိုင်း ဖြစ်ပါသည်။

**ဆည်မြောင်းတာဝန်များနှင့် ဆည်ရေသောက်ဧရိယာ**

၂၃။ ၂၀၁၇ခုနှစ်၊ ဧပြီလမှ မှု၂၀၁၈ခုနှစ်၊ မတ်လကုန်အထိ အပိုင်း (၁)ပါ စာရင်းအတိုင်း ဖြစ်ပါသည်။

(က) အစိုးရဆည်များ

၂၀၁၇ခုနှစ်၊ ဧပြီလမှ မှု၂၀၁၈ခုနှစ်၊ မတ်လကုန်အထိ အပိုင်း (၁)ပါ စာရင်းအတိုင်း ဖြစ်ပါသည်။

(ခ) ကိုယ်အားကိုယ်ကိုးဆည်များ

၂၀၁၇ခုနှစ်၊ ဧပြီလမှ မှု၂၀၁၈ခုနှစ်၊ မတ်လကုန်အထိ အပိုင်း (၁)ပါ စာရင်းအတိုင်း ဖြစ်ပါသည်။

(ဂ) မြစ်ရေတင်စီမံကိန်းများ

၂၀၁၇ခုနှစ်၊ ဧပြီလမှ မှု၂၀၁၈ခုနှစ်၊ မတ်လကုန် အထိ အပိုင်း (၁)ပါ စာရင်းအတိုင်း ဖြစ်ပါသည်။

(ဃ) တာဝန်များ/ရေထိန်းတံခါး

၂၀၁၇ခုနှစ်၊ ဧပြီလမှ မှု၂၀၁၈ခုနှစ်၊ မတ်လကုန် အထိ အပိုင်း (၁)ပါ စာရင်းအတိုင်း ဖြစ်ပါသည်။



(င) ရေထိန်းတံခါး

၂၀၁၇ခုနှစ်၊ ဧပြီလမှ ၂၀၂၀ခုနှစ်၊ မတ်လကုန် အထိ အပိုင်း(၁)ပါ စာရင်းအတိုင်း ဖြစ်ပါသည်။

စိုက်ပျိုးရေးလုပ်ငန်း

၂၄။ ငပုတောမြို့နယ်၏ စိုက်ပျိုးရေးလုပ်ငန်း ဆောင်ရွက်နိုင်မှုအခြေအနေမှာ အောက်ပါအတိုင်း ဖြစ်ပါ သည်-

(က) အဓိကသီးနှံ (၁၀)မျိုး စိုက်ပျိုးထုတ်လုပ်မှု

စဉ်	သီးနှံ အမည်	၂၀၁၈-၂၀၁၉ လျာထားဧက		၂၀၁၈-၂၀၁၉ ခုနှစ်			
				စိုက်	ရိတ်	နှုန်း	အထွက် (တင်း)
၁	စပါးပေါင်း	နွေ	၄၁၀၉	-	-	-	-
		မိုး	၂၀၄၀၃၈	၂၀၄၁၅၄	-	-	-
၂	မြေပဲ	မိုး	၇၁၉	၇၀၈	၄၁၇	၄၀.၁၈	၁၆၇၅၆
		ဆောင်း	၈၃၃၇	-	-	-	-
၃	နှမ်း	မိုး	၁၃၁	၁၃၁	၄၆	၇.၈၂	၃၆၀
		ဆောင်း	၁၁၄၁	-	-	-	-
၄	နေကြာ	-	-	-	-	-	-
၅	မတ်ပဲ	-	-	-	-	-	-
၆	ပဲတီစိမ်း	မိုး	-	-	-	-	-
		ဆောင်း	-	-	-	-	-
၇	ပဲစင်းငုံ	-	၂၄၂	၂၃၅	-	-	-
၈	ဝါ	-	-	-	-	-	-
၉	ကြံ	-	၉၃	၉၃	-	-	-
၁၀	အစေ့ထုတ်ပြောင်း	-	-	-	-	-	-

(ခ) နှစ်ရှည်သီးနှံစိုက်ပျိုးမှုအခြေအနေ

၂၀၁၇ခုနှစ်၊ ဧပြီလမှ မှု၂၀၁၈ခုနှစ်၊ မတ်လကုန်အထိ အပိုင်း (၁)ပါ စာရင်းအတိုင်း ဖြစ်ပါသည်။

(ဂ) အခြားဈေးကွက်ဝင်သီးနှံများစိုက်ပျိုးထုတ်လုပ်မှု

၂၀၁၇ခုနှစ်၊ ဧပြီလမှ မှု၂၀၁၈ခုနှစ်၊ မတ်လကုန်အထိ အပိုင်း (၁)ပါ စာရင်းအတိုင်း ဖြစ်ပါသည်။

(ဃ) လယ်ယာသုံးစက်ကိရိယာသုံးစွဲမှုအခြေအနေ

၂၀၁၇ခုနှစ်၊ ဧပြီလမှ မှု၂၀၁၈ခုနှစ်၊ မတ်လကုန်အထိ အပိုင်း (၁)ပါ စာရင်းအတိုင်း ဖြစ်ပါသည်။

(င) လယ်ယာသုံးထယ်ထွန်နှင့်ကျွဲ၊ နွားကောင်ရေ

၂၀၁၇ခုနှစ်၊ ဧပြီလမှ မှု၂၀၁၈ခုနှစ်၊ မတ်လကုန် အထိ အပိုင်း (၁)ပါ စာရင်းအတိုင်း ဖြစ်ပါသည်။

(စ) ဒေသတွင်း ဆန်ဖူလုံမှုရာခိုင်နှုန်း

စဉ်	အကြောင်းအရာ	ရေတွက်ပုံ	၂၀၁၇-၁၈ အမှန်	၂၀၁၈-၁၉ လျာထား	မှတ်ချက်
၁	လူဦးရေ	ဦး	၃၂၇၇၁၅	၃၂၇၉၉၄	
၂	လူတစ်ဦးတစ်နှစ်စားသုံးမှု				
	-ကျေးလက်နေ	တင်း	၁၅	၁၅	
	-မြို့နေ	တင်း	၁၂	၁၂	
၃	ဝမ်းစာလိုအပ်ချက်	တင်း	၄၉၀၀၇၇၅	၄၉၁၉၉၁၀	
၄	စပါးစိုက်ဧကပေါင်း	ဧက	၂၀၄၀၃၈	၂၀၄၁၅၄	
	-အထွက်နှုန်း	တင်း	၆၉.၂၇	၆၉.၃၈	
	-အထွက်တင်း	တင်း	၁၄၀၀၂၆၁၇	၁၄၂၉၀၇၈၀	
၅	လာမည့်နှစ်စပါးစိုက် ဧက	ဧက	၂၀၃၅၈၉	၂၀၇၃၂၀	
၆	ချန်လှပ်ရမည့်တင်း	တင်း	၉၇၀၂၀၀	၉၈၁၉၇၄	
၇	အသုံးပြုတင်း	တင်း	၅၆၅၈၆၀၀	၅၈၅၇၇၂၁	
၈	ပိုလျှံမှု	တင်း	၈၇၂၃၀၀၇	၈၇၀၂၉၂၃	
၉	ဝမ်းစာကျန်ရှိမှု	တင်း	-	-	
၁၀	ဖူလုံမှု	%	၂၄၇.၀၅	၂၄၇.၁၂	

(ဆ) ဒေသတွင်းဆီဖူလုံမှုရာခိုင်နှုန်း

စဉ်	အကြောင်းအရာ	ရေတွက်ပုံ	၂၀၁၇-၁၈ အမှန်	၂၀၁၈-၁၉ လျာထား	မှတ်ချက်
၁	လူဦးရေ	ဦး		၃၂၇၉၉၄	
၂	လူတစ်ဦးတစ်နှစ်စားသုံးမှု	ပိဿာ	၆	၆	
	ဝမ်းစာလိုအပ်ချက်	တန်	၃၂၆၇	၃၂၆၈	
	ဆီထွက်ရှိမှု	တင်း	၁၇၅၄၇၈	၁၈၉၂၄၄	
၃	အလေအလွင့်နှင့် အခြား	တင်း	၁၀၄၅၁၁	၁၀၄၅၉၀	
၄	ချန်လှပ်ရမည့်တင်း	ဧက	-	-	
	အသုံးပြုမှု	မက်/တန်	၁၄၉၂	၁၅၃၂	
	လိုအပ်မှု	မက်/တန်	၃၀၈၃	၃၁၇၉	
၅	ဖူလုံမှု	ရာခိုင်နှုန်း	၄၈.၅၄	၄၈.၉၄	

မွေးမြူရေးလုပ်ငန်းများ

၂၅။ ငပုတောမြို့နယ်၏ မွေးမြူရေးလုပ်ငန်း ဆောင်ရွက်နိုင်မှုအခြေအနေမှာ အောက်ပါအတိုင်းဖြစ်ပါ သည်-

(က) မွေးမြူရေးစုန်များ - မရှိပါ။

(ခ) မြို့နယ်မွေးမြူရေး (ကောင်ရေ)

စဉ်	မြို့နယ်/မြို့	ခုနှစ်	ကျွဲ	နွား	ဝက်	သိုး/ဆိတ်	ကြက်	ဘဲ	ငုံး
၁	ငပုတော	၁၈-၁၉	၁၃၉၅၈	၃၀၉၅၇	၃၇၂၉၁	၄၁၀၀	၁၀၀၃၄၃	၃၉၄၉၉	-
၂	ဟိုင်းကြီးကျွန်း	၁၈-၁၉	၅၁	၁၆၉	၃၆၅	၅၂	၇၀၇၅	၁၄၂	-
၃	ငရုတ်ကောင်း	၁၈-၁၉	-	၅	၂၈	၁၆	၂၁၄	၁၂၀	-
မြို့နယ်ချုပ်			၁၄၀၀၉	၃၁၁၃၁	၃၇၆၈၄	၄၁၆၈	၁၀၇၆၃၂	၃၉၇၆၁	-

(ဂ) မြို့နယ်အသားထုတ်လုပ်မှု (ပိဿာ)

စဉ်	မြို့နယ်/မြို့	ခုနှစ်	ကျွဲ	နွား	ဝက်	သိုး/ဆိတ်	ကြက်	ဘဲ	ငုံး
၁	ငပုတော	၁၈-၁၉	-	-	၁၁၉၁၉၁၁	၁၃၀၅	၈၀၆၇၁၃	၂၂၅၁၉၅	-
၂	ဟိုင်းကြီးကျွန်း	၁၈-၁၉	၃၁၂၇	၅၅၂၅	၉၆၆၅	၂၅၇	၆၃၈၅၀	၅၂၀၁	-
၃	ငရုတ်ကောင်း	၁၈-၁၉	-	-	၁၆၂၀	-	၂၆၅၅	၁၂၀၁	-
မြို့နယ်ချုပ်			၃၁၂၇	၅၅၂၅	၁၂၀၃၁၉၆	၁၅၆၂	၈၇၃၂၁၈	၂၃၁၅၉၇	-

(ဃ) မြို့နယ်ကြက်/ဘဲ/ငုံးဥထုတ်လုပ်မှု (လုံး)

စဉ်	မြို့နယ်/မြို့	ခုနှစ်	ကြက်ဥ	ဘဲဥ	ငုံးဥ
၁	ငပုတော	၂၀၁၈-၂၀၁၉	၁၂၅၁၀၃၇၃	၂၈၁၇၂၁၄	-
၂	ဟိုင်းကြီးကျွန်း	၂၀၁၈-၂၀၁၉	၁၄၈၀၀	၂၉၃၀၀	-
၃	ငရုတ်ကောင်း	၂၀၁၈-၂၀၁၉	၂၇၀၀	၁၈၀၀	-
	<b>မြို့နယ်ချုပ်</b>		<b>၁၂၅၂၇၈၇၃</b>	<b>၂၈၄၈၃၁၄</b>	<b>-</b>

(င) မြို့နယ်နို့ထွက်ပစ္စည်းထုတ်လုပ်မှု

၂၀၁၇ခုနှစ်၊ ဧပြီလမှ မှု၂၀၁၈ခုနှစ်၊ မတ်လကုန် အထိ အပိုင်း (၁)ပါ စာရင်းအတိုင်း ဖြစ်ပါသည်။

(စ) မြို့နယ်ငါး၊ ပုစွန်မွေးမြူမှု အခြေအနေ

၂၀၁၇ခုနှစ်၊ ဧပြီလမှ မှု၂၀၁၈ခုနှစ်၊ မတ်လကုန် အထိ အပိုင်း (၁)ပါ စာရင်းအတိုင်း ဖြစ်ပါသည်။

(ဆ) ရေချိုရေငန်ငါးဖမ်းလုပ်ငန်းမှအသားထုတ်မှု (တန်)

၂၀၁၇ခုနှစ်၊ ဧပြီလမှ မှု၂၀၁၈ခုနှစ်၊ မတ်လကုန် အထိ အပိုင်း (၁)ပါ စာရင်းအတိုင်း ဖြစ်ပါသည်။

**စက်မှုလက်မှုလုပ်ငန်း**

၂၆။ ၂၀၁၇ခုနှစ်၊ ဧပြီလမှ မှု၂၀၁၈ခုနှစ်၊ မတ်လကုန်အထိ အပိုင်း (၁)ပါ စာရင်းအတိုင်း ဖြစ်ပါသည်။

(က) စက်မှုဇုန်များ

၂၀၁၇ခုနှစ်၊ ဧပြီလမှ မှု၂၀၁၈ခုနှစ်၊ မတ်လကုန် အထိ အပိုင်း (၁)ပါ စာရင်းအတိုင်း ဖြစ်ပါသည်။

(ခ) မြို့နယ်ရှိစက်ရုံများ

၂၀၁၇ခုနှစ်၊ ဧပြီလမှ မှု၂၀၁၈ခုနှစ်၊ မတ်လကုန် အထိ အပိုင်း (၁)ပါ စာရင်းအတိုင်း ဖြစ်ပါသည်။

(ဂ) မြို့နယ်ရှိအလုပ်ရုံများ

၂၀၁၇ခုနှစ်၊ ဧပြီလမှ မှု၂၀၁၈ခုနှစ်၊ မတ်လကုန် အထိ အပိုင်း (၁)ပါ စာရင်းအတိုင်း ဖြစ်ပါသည်။

(ဃ) အိမ်တွင်းစက်မှုလက်မှုလုပ်ငန်းများ

၂၀၁၇ခုနှစ်၊ ဧပြီလမှ မှု၂၀၁၈ခုနှစ်၊ မတ်လကုန် အထိ အပိုင်း (၁)ပါ စာရင်းအတိုင်း ဖြစ်ပါသည်။

**သစ်တောလုပ်ငန်းဆောင်ရွက်မှုအခြေအနေ**

၂၇။ ၂၀၁၇ခုနှစ်၊ ဧပြီလမှ ၂၀၂၀ခုနှစ်၊ မတ်လကုန်အထိ အပိုင်း (၁)ပါ စာရင်းအတိုင်း ဖြစ်ပါသည်။

(က) သစ်တောများ

၂၀၁၇ခုနှစ်၊ ဧပြီလမှ ၂၀၂၀ခုနှစ်၊ မတ်လကုန် အထိ အပိုင်း (၁)ပါ စာရင်းအတိုင်း ဖြစ်ပါသည်။

(ခ) စီးပွားဖြစ်သစ်တောစိုက်ခင်း

၂၀၁၇ခုနှစ်၊ ဧပြီလမှ ၂၀၂၀ခုနှစ်၊ မတ်လကုန် အထိ အပိုင်း (၁)ပါ စာရင်းအတိုင်း ဖြစ်ပါသည်။

(ဂ) သစ်ထုတ်လုပ်မှု

၂၀၁၇ခုနှစ်၊ ဧပြီလမှ ၂၀၂၀ခုနှစ်၊ မတ်လကုန်အထိ အပိုင်း (၁)ပါ စာရင်းအတိုင်း ဖြစ်ပါသည်။

(ဃ) သစ်တောထွက်ပစ္စည်းများ

စဉ်	ပစ္စည်းအမျိုးအမည်	ရေတွက်ပုံ	ထုတ်လုပ်မှု
၁	ထင်း	ကုဗတန်	၂၅၀
၂	မီးသွေး	ကုဗတန်	၁၀၀
၃	ဝါး	လုံး	၄၁၄.၅
၄	ကြိမ်	လုံး	-
၅	ရှားစေး	ပိဿာ	-
၆	သစ်ခေါက်	ပိဿာ	-
၇	သစ်ခွ	ပိဿာ	-
၈	သနပ်ခါး	ပိဿာ	-
၉	ဖါလာစေ့	ပိဿာ	-
၁၀	ပျားရည်	ပိဿာ	-
၁၁	ခနိ	ပျစ်	-

**တွင်းထွက်ပစ္စည်းထုတ်လုပ်မှုလုပ်ငန်း**

၂၈။ ငပုတောမြို့နယ်၏ တွင်းထွက်ပစ္စည်းထုတ်လုပ်မှုလုပ်ငန်းနှင့် ပတ်သက်သော အချက်အလက်များမှာ အောက်ပါအတိုင်းဖြစ်ပါ သည်-

(က) သတ္တုတူးဖော်ထုတ်လုပ်မှု

စဉ်	ခါတ်သတ္တု အမျိုးအစား	ထွက်ရှိသည့်ဒေသ	ထုတ်လုပ်မှု ပမာဏ	ထုတ်လုပ်မှုတန်ဖိုး (ကျပ်သန်းပေါင်း)
၁	ကျောက်ကြီး	ငှက်ပေါက်	၁၅၀၀	၂၇.၅
၂	ကျောက်ကြီး	အထက်ပြန်	၁၅၀၀	၂၇.၅
	မြို့နယ်ချုပ်		၃၀၀၀	၅၅.၀၀

(ခ) ကျောက်မျက်တူးဖော်ထုတ်လုပ်မှု

၂၀၁၇ခုနှစ်၊ ဧပြီလမှ ၂၀၂၀ခုနှစ်၊ မတ်လကုန်အထိ အပိုင်း (၁)ပါ စာရင်းအတိုင်း ဖြစ်ပါသည်။

**စွမ်းအင်နှင့်လျှပ်စစ်ကဏ္ဍ**

၂၉။ ငပုတောမြို့နယ်၏ စွမ်းအင်/လျှပ်စစ်ကဏ္ဍနှင့် ပတ်သက်သောအချက်အလက်များမှာ အောက်ပါ အတိုင်း ဖြစ်ပါသည်-

(က) ဓါတ်ဆီ/ဒီဇယ်အရောင်းဆိုင်

စဉ်	မြို့နယ်/မြို့	ဆိုင်အမည်	နိုင်ငံပိုင်	ပုဂ္ဂလိကပိုင်	တစ်နှစ်ရောင်းရမှုစည်ပေါင်း	
					ဓါတ်ဆီ	ဒီဇယ်
၁	ငပုတော	ဆုဈာန်	-	ပုဂ္ဂလိကပိုင်	၅	-
		ဝင်းဇော်ဦး	-	ပုဂ္ဂလိကပိုင်	-	၁၀
		ကျောက်ခဲ	-	ပုဂ္ဂလိကပိုင်	-	၁၀
		ဦးထွန်းဝင်း	-	ပုဂ္ဂလိကပိုင်	-	၇
		မိုးကျော်	-	ပုဂ္ဂလိကပိုင်	၇	၅
		တင်ဖေ	-	ပုဂ္ဂလိကပိုင်	၆	-
		ပွင့်ဖြူ	-	ပုဂ္ဂလိကပိုင်	၄	-
		ဇော်ဝမ်း	-	ပုဂ္ဂလိကပိုင်	၅	-
၂	ဟိုင်းကြီးကျွန်း	-	-	-	-	-
၃	ငရုတ်ကောင်း	ဦးဖုန်းလွင်	-	ပုဂ္ဂလိကပိုင်	-	၁၅
		ဦးမြမောင်း	-	ပုဂ္ဂလိကပိုင်	-	၁၀
		ဦးထွန်းကြည်	-	ပုဂ္ဂလိကပိုင်	၁၀	၁၅
		ဦးတင်မိုးလွင်	-	ပုဂ္ဂလိကပိုင်	၅	၁၅
	<b>မြို့နယ်ချုပ်</b>				<b>၄၂</b>	<b>၈၇</b>

(စ) သဘာဝဓါတ်ငွေ့အရောင်းဆိုင်များ

၂၀၁၇ခုနှစ်၊ ဧပြီလမှ ၂၀၂၀ခုနှစ်၊ မတ်လကုန်အထိ အပိုင်း (၁)ပါ စာရင်းအတိုင်း ဖြစ်ပါသည်။

**ပို့ဆောင်ရေးနှင့် လမ်းပန်းဆက်သွယ်ရေးလုပ်ငန်း**

၃၀။ ၂၀၁၇ခုနှစ်၊ ဧပြီလမှ မှု၂၀၁၈ခုနှစ်၊ မတ်လကုန်အထိ အပိုင်း (၁)ပါ စာရင်းအတိုင်း ဖြစ်ပါသည်။

(က) လေကြောင်းလမ်း

၂၀၁၇ခုနှစ်၊ ဧပြီလမှ မှု၂၀၁၈ခုနှစ်၊ မတ်လကုန်အထိ အပိုင်း (၁)ပါ စာရင်းအတိုင်း ဖြစ်ပါ သည်။

(ခ) ရေကြောင်းလမ်း

၂၀၁၇ခုနှစ်၊ ဧပြီလမှ မှု၂၀၁၈ခုနှစ်၊ မတ်လကုန်အထိ အပိုင်း (၁)ပါ စာရင်းအတိုင်း ဖြစ်ပါ သည်။

(ဂ) ရထားလမ်းနှင့် ဘူတာရုံများ

၂၀၁၇ခုနှစ်၊ ဧပြီလမှ မှု၂၀၁၈ခုနှစ်၊ မတ်လကုန် အထိ အပိုင်း (၁)ပါ စာရင်းအတိုင်း ဖြစ်ပါ သည်။

(ဃ) ကားဂိတ်များ

၂၀၁၇ခုနှစ်၊ ဧပြီလမှ မှု၂၀၁၈ခုနှစ်၊ မတ်လကုန်အထိ အပိုင်း (၁)ပါစာရင်းအတိုင်း ဖြစ်ပါသည်။

**ပြည်သူ့ဆောက်လုပ်ရေးလုပ်ငန်းများ**

၃၁။ ၂၀၁၇ခုနှစ်၊ ဧပြီလမှ မှု၂၀၁၈ခုနှစ်၊ မတ်လကုန်အထိ အပိုင်း (၁)ပါ စာရင်းအတိုင်း ဖြစ်ပါသည်။

(က) ကားလမ်းများ

၂၀၁၇ခုနှစ်၊ ဧပြီလမှ မှု၂၀၁၈ခုနှစ်၊ မတ်လကုန်အထိ အပိုင်း (၁)ပါစာရင်းအတိုင်း ဖြစ်ပါသည်။

(ခ) မြို့နယ်ချင်းဆက်လမ်းများ

၂၀၁၇ခုနှစ်၊ ဧပြီလမှ မှု၂၀၁၈ခုနှစ်၊ မတ်လကုန်အထိ အပိုင်း (၁)ပါစာရင်းအတိုင်း ဖြစ်ပါသည်။

(ဂ) တံတားများ

(၁) ပေ (၁၈၀)နှင့်အထက်တံတားများ

၂၀၁၇ခုနှစ်၊ ဧပြီလမှ မှု၂၀၁၈ခုနှစ်၊ မတ်လကုန်အထိ အပိုင်း (၁)ပါစာရင်းအတိုင်း ဖြစ်ပါသည်။

(၂) ပေ (၁၈၀)အောက်တံတားများ

၂၀၁၇ခုနှစ်၊ ဧပြီလမှ မှု၂၀၁၈ခုနှစ်၊ မတ်လကုန်အထိ အပိုင်း (၁)ပါစာရင်းအတိုင်း ဖြစ်ပါသည်။

(ဃ) လမ်းတံတားသုံးစက်ကိရိယာများ

၂၀၁၇ခုနှစ်၊ ဧပြီလမှ မှု၂၀၁၈ခုနှစ်၊ မတ်လကုန်အထိ အပိုင်း (၁)ပါစာရင်းအတိုင်း ဖြစ်ပါသည်။

( င ) လမ်း/ တံတားအသုံးပြုခကောက်ခံသည့်လုပ်ငန်း  
၂၀၁၇ခုနှစ်၊ ဧပြီလမှ မှ ၂၀၁၈ခုနှစ်၊ မတ်လကုန်အထိ အပိုင်း (၁)ပါစာရင်းအတိုင်း ဖြစ်ပါသည်။

**ဟိုတယ်နှင့် ခရီးသွားလုပ်ငန်း**

၃၂။ ၂၀၁၇ခုနှစ်၊ ဧပြီလမှ မှ ၂၀၁၈ခုနှစ်၊ မတ်လကုန်အထိ အပိုင်း (၁)ပါ စာရင်းအတိုင်း ဖြစ်ပါသည်။

(က) ဟိုတယ်၊ မိုတယ်၊ အင်း၊ တည်းခိုခန်း

(၁) ဟိုတယ်

၂၀၁၇ခုနှစ်၊ ဧပြီလမှ မှ ၂၀၁၈ခုနှစ်၊ မတ်လကုန် အထိ အပိုင်း (၁)ပါစာရင်းအတိုင်း ဖြစ်ပါသည်။

(၂) မိုတယ်၊ အင်း၊ တည်းခိုခန်း

၂၀၁၇ခုနှစ်၊ ဧပြီလမှ မှ ၂၀၁၈ခုနှစ်၊ မတ်လကုန် အထိ အပိုင်း (၁)ပါစာရင်းအတိုင်း ဖြစ်ပါသည်။

(ခ) ကမ်းခြေနှင့် အပန်းဖြေနေရာများ

၂၀၁၇ခုနှစ်၊ ဧပြီလမှ မှ ၂၀၁၈ခုနှစ်၊ မတ်လကုန်အထိ အပိုင်း (၁)ပါစာရင်းအတိုင်း ဖြစ်ပါသည်။

**သမဝါယမအသင်းများ**

၃၃။ ၂၀၁၇ခုနှစ်၊ ဧပြီလမှ မှ ၂၀၁၈ခုနှစ်၊ မတ်လကုန်အထိ အပိုင်း (၁)ပါ စာရင်းအတိုင်း ဖြစ်ပါသည်။

**စီးပွားရေးဆိုင်ရာ အခြေခံအဆောက်အအုံများ**

၃၄။ ၂၀၁၇ခုနှစ်၊ ဧပြီလမှ မှ ၂၀၁၈ခုနှစ်၊ မတ်လကုန်အထိ အပိုင်း (၁)ပါ စာရင်းအတိုင်း ဖြစ်ပါသည်။

(က) ကုမ္ပဏီကုန်စည်ခိုင်၊ ပွဲရုံများ၊ ဈေးနှင့်ကုန်တိုက်များ

(၁) ကုမ္ပဏီများ

၂၀၁၇ခုနှစ်၊ ဧပြီလမှ မှ ၂၀၁၈ခုနှစ်၊ မတ်လကုန် အထိ အပိုင်း (၁)ပါစာရင်းအတိုင်း ဖြစ်ပါသည်။

(၂) ကုန်စည်ခိုင်များ

၂၀၁၇ခုနှစ်၊ ဧပြီလမှ မှ ၂၀၁၈ခုနှစ်၊ မတ်လကုန်အထိ အပိုင်း (၁)ပါစာရင်းအတိုင်း ဖြစ်ပါသည်။

(၃) ပွဲရုံများ

၂၀၁၇ခုနှစ်၊ ဧပြီလမှ မှ ၂၀၁၈ခုနှစ်၊ မတ်လကုန်အထိ အပိုင်း (၁)ပါစာရင်းအတိုင်း ဖြစ်ပါသည်။

(၄) ဈေးများ

၂၀၁၇ခုနှစ်၊ ဧပြီလမှ မှ ၂၀၁၈ခုနှစ်၊ မတ်လကုန်အထိ အပိုင်း (၁)ပါစာရင်းအတိုင်း ဖြစ်ပါသည်။



(၅) ကုန်တိုက်များ

၂၀၁၇ခုနှစ်၊ ဧပြီလမှ မှု၂၀၁၈ခုနှစ်၊ မတ်လကုန်အထိ အပိုင်း (၁)ပါစာရင်းအတိုင်း ဖြစ်ပါသည်။

(ခ) ဘဏ်များ

၂၀၁၇ခုနှစ်၊ ဧပြီလမှ မှု၂၀၁၈ခုနှစ်၊ မတ်လကုန်အထိ အပိုင်း (၁)ပါစာရင်းအတိုင်း ဖြစ်ပါသည်။

(ဂ) စတိုးဆိုင်နှင့်အရောင်းဆိုင်များ

စဉ်	ဆိုင်အမျိုးအစား	အရေအတွက်
၁	စတိုးဆိုင်	-
၂	ရွှေဆိုင်	-
၃	လျှပ်စစ်ပစ္စည်းဆိုင်	၂
၄	ဖုန်း/ဖုန်းပစ္စည်းအရောင်းဆိုင်	၁
၅	စာအုပ်ဆိုင်	၁
၆	ဆေးဆိုင်	၁
၇	စားသောက်ဆိုင်	-
၈	လက်ဖက်ရည်ဆိုင်	-
၉	ကုန်မာဆိုင်	၂
၁၀	စိုက်ပျိုးရေးပစ္စည်းဆိုင်	-
၁၁	ဆောက်လုပ်ရေးပစ္စည်းဆိုင်	-
၁၂	ဝန်ဆောင်မှုလုပ်ငန်းဆိုင်	-
၁၃	ဆန်ဆိုင်	၁
၁၄	အဝတ်အထည်ဆိုင်	၁
၁၅	နိဗ္ဗာန်ကုန်ဆိုင်	-
	<b>မြို့ချုပ်</b>	<b>၉</b>

စည်ပင်သာယာရေးလုပ်ငန်းများ

၃၅။ ၂၀၁၇ခုနှစ်၊ ဧပြီလမှ မှု၂၀၁၈ခုနှစ်၊ မတ်လကုန်အထိ အပိုင်း (၁)ပါ စာရင်းအတိုင်း ဖြစ်ပါသည်။

(က) ဈေးလုပ်ငန်း

၂၀၁၇ခုနှစ်၊ ဧပြီလမှ မှု၂၀၁၈ခုနှစ်၊ မတ်လကုန်အထိ အပိုင်း (၁)ပါစာရင်းအတိုင်း ဖြစ်ပါသည်။

(ခ) သောက်သုံးရေရရှိရေးလုပ်ငန်း

၂၀၁၇ခုနှစ်၊ ဧပြီလမှ မှု၂၀၁၈ခုနှစ်၊ မတ်လကုန်အထိ အပိုင်း (၁)ပါစာရင်းအတိုင်း ဖြစ်ပါသည်။

(ဂ) သန့်ရှင်းရေးလုပ်ငန်း

၂၀၁၇ခုနှစ်၊ ဧပြီလမှ မှု၂၀၁၈ ခုနှစ်၊ မတ်လကုန်အထိ အပိုင်း (၁)ပါစာရင်းအတိုင်း ဖြစ်ပါသည်။

(ဃ) လမ်း/တံတားလုပ်ငန်း

(၁) လမ်းလုပ်ငန်း

စဉ်	မြို့နယ်/ မြို့	လမ်း ပေါင်း (လမ်း)	စုစုပေါင်း လမ်းအရှည် (မိုင်)	ကတ္တရာ လမ်းပေါင်း		ကွန်ကရစ် လမ်းပေါင်း		ကျောက်ခင်း လမ်းပေါင်း	
				လမ်း	မိုင်	လမ်း	မိုင်	လမ်း	မိုင်
၁	ငပုတော	၅	၀.၅၂	-	-	၅	၀.၅၂	-	-
၂	ဟိုင်းကြီးကျွန်း	-	-	-	-	-	-	-	-
၃	ငရုတ်ကောင်း	-	-	-	-	-	-	-	-
	<b>မြို့နယ်ချုပ်</b>	<b>၅</b>	<b>၀.၅၂</b>	<b>-</b>	<b>-</b>	<b>၅</b>	<b>၀.၅၂</b>	<b>-</b>	<b>-</b>

(၂) တံတားလုပ်ငန်း

၂၀၁၇ခုနှစ်၊ ဧပြီလမှ မှု၂၀၁၈ခုနှစ်၊ မတ်လကုန်အထိ အပိုင်း (၁)ပါစာရင်းအတိုင်း ဖြစ်ပါသည်။

(၃) လမ်းတံတားသုံးစက်ကိရိယာများ

၂၀၁၇ခုနှစ်၊ ဧပြီလမှ မှု၂၀၁၈ခုနှစ်၊ မတ်လကုန်အထိ အပိုင်း (၁)ပါစာရင်းအတိုင်း ဖြစ်ပါသည်။

**ပုံနှိပ်လုပ်ငန်းနှင့် မီဒီယာလုပ်ငန်းများ**

၃၆။ ၂၀၁၇ခုနှစ်၊ ဧပြီလမှ မှု၂၀၁၈ခုနှစ်၊ မတ်လကုန်အထိ အပိုင်း (၁)ပါ စာရင်းအတိုင်း ဖြစ်ပါသည်။

(က) ပုံနှိပ်လုပ်ငန်းနှင့် တေးသံသွင်း၊ ဗီဒီယို

၂၀၁၇ခုနှစ်၊ ဧပြီလမှ မှု၂၀၁၈ခုနှစ်၊ မတ်လကုန်အထိ အပိုင်း (၁)ပါစာရင်းအတိုင်း ဖြစ်ပါသည်။

(ခ) မီဒီယာလုပ်ငန်းများ

၂၀၁၇ခုနှစ်၊ ဧပြီလမှ မှု၂၀၁၈ခုနှစ်၊ မတ်လကုန်အထိ အပိုင်း (၁)ပါစာရင်းအတိုင်း ဖြစ်ပါသည်။

**ပြည်တွင်းအသားတင်ထုတ်လုပ်မှုနှင့် ဝန်ဆောင်မှုတန်ဖိုး**

၃၇။ ငပုတောမြို့နယ်၏ ပြည်တွင်းအသားတင် ထုတ်လုပ်မှုနှင့် ဝန်ဆောင်မှုတန်ဖိုးကို အောက်ပါအတိုင်း ဖော်ပြအပ်ပါသည်-

စဉ်	အကြောင်းအရာ	၂၀၁၇-၂၀၁၈ အသားတင် ထုတ်လုပ်မှု တန်ဖိုး	၂၀၁၈-၂၀၁၉ ရည်မှန်းချက် တန်ဖိုး	ကျပ်သန်းပေါင်း		
				၂၀၁၈-၂၀၁၉ခုနှစ် ဆောင်ရွက်နိုင်မှု တန်ဖိုး	အကောင် အထည် ဖော်နိုင်မှု	ယခင်နှစ် ထက် တိုး တက်မှု %
၁	ထုတ်လုပ်မှုတန်ဖိုး	၂၂၃၆၄၉.၆	၂၃၁၇၅၂.၂	၆၇၄၀၂.၈	၇၆.၂	၉.၆
၂	ဝန်ဆောင်မှု	၄၉၉၂၃.၄	၅၄၅၂၄.၆	၂၄၆၂၁.၆	၉၂.၃	၄၂.၈
၃	ကုန်သွယ်မှုတန်ဖိုး	၅၃၀၆၇.၄	၆၃၆၀၀.၁	၁၇၉၅၂.၃	၇၀.၇	၄.၇
၄	အသားတင်ထုတ် လုပ်မှုနှင့်ဝန်ဆောင် မှုတန်ဖိုး	၃၂၆၀၄၀.၄	၃၄၈၈၇၆.၈	၁၀၉၉၇.၇	၇၈.၃	၀.၉

**လူတစ်ဦးချင်းဝင်ငွေ**

၃၈။ ၂၀၁၇ခုနှစ်၊ ဧပြီလမှ မှု၂၀၁၈ခုနှစ်၊ မတ်လကုန်အထိ အပိုင်း (၁)ပါ စာရင်းအတိုင်း ဖြစ်ပါသည်။

**အသက်မွေးဝမ်းကျောင်းလုပ်ငန်းအလိုက် အလုပ်လုပ်သူဦးရေ**

၃၉။ ငပုတောမြို့နယ်၏ အသက်မွေးဝမ်းကျောင်းလုပ်ငန်းအလိုက်အလုပ် လုပ်ကိုင်သူဦးရေမှာ အောက်ပါ အတိုင်းဖြစ်ပါသည်-

စဉ်	မြို့နယ်/မြို့	အစိုးရဝန်ထမ်း	ဝန်ထောင်မှ	စိုက်ပျိုးရေး	မွေးမြူရေး	အရောင်းအဝယ်	စက်မှုလက်မှု	ရေလုပ်ငန်း	ကျောင်း	အခြား	စုစုပေါင်း
၁	ငပုတော	၄၀၉၆	၃၉၅၂	၄၀၉၈၆	၁၂၄၁၉	၂၀၅၃၈	၁၁၁၄၀	၁၄၉၉၆	၅၉၄၁၃	၁၁၃၄၅၀	၂၈၀၉၉၀
၂	ဟိုင်းကြီးကျွန်း	၂၂၅	၁၀	၃၇	၁၆၅	၃၁၅၀	၄၄	၅၈၅	၃၅၂၀	၄၇၂၂	၁၂၄၅၈
၃	ငရုတ်ကောင်း	၁၃၁	၅	၁၅၅	၇၅	၃၅၀	၂၅	၂၅၅	၁၉၈	၁၉၂၃	၃၁၁၇
	<b>မြို့နယ်ချုပ်</b>	<b>၄၄၅၂</b>	<b>၃၉၆၇</b>	<b>၄၁၁၇၈</b>	<b>၁၂၆၅၉</b>	<b>၂၄၁၃၈</b>	<b>၁၁၂၀၉</b>	<b>၁၅၈၃၆</b>	<b>၆၃၁၃၁</b>	<b>၁၂၀၀၉၅</b>	<b>၂၉၆၅၆၅</b>

**အလုပ်လုပ်နိုင်သူဦးရေနှင့် အလုပ်လက်မဲ့ဦးရေ**

၄၀။ ငပုတောမြို့နယ်တွင်ရှိသော အလုပ်လုပ်နိုင်သူဦးရေနှင့် အလုပ်လက်မဲ့နှုန်းကို အောက်ပါအတိုင်း ဖော်ပြအပ်ပါသည်-

စဉ်	မြို့နယ်/မြို့	အလုပ်လုပ်နိုင်သူဦးရေ	လုပ်ငန်းခွင်ရှိ လုပ်သား ဦးရေ	အလုပ်လက်မဲ့ ဦးရေ	အလုပ်လက်မဲ့ ရာခိုင်နှုန်း
၁	ငပုတော	၃၀၇၅၀၈	၂၈၀၉၉၀	၂၆၅၅၁၈	၉.၄၃
၂	ဟိုင်းကြီးကျွန်း	၆၈၄၈	၆၂၆၅	၅၈၃	၈.၅၁
၃	ငရုတ်ကောင်း	၁၃၉၀	၇၆၉	၆၂၁	၂၂.၇
	<b>မြို့နယ်ချုပ်</b>	<b>၃၁၅၇၄၆</b>	<b>၂၈၈၀၂၄</b>	<b>၂၆၀၅၉</b>	<b>၉.၇၄</b>

**အခန်း (၇)  
လူမှုရေးဆိုင်ရာအချက်အလက်များ**

**ပညာရေးကဏ္ဍ**

၄၁။ ၂၀၁၇ခုနှစ်၊ ဧပြီလမှ မှု၂၀၁၈ခုနှစ်၊ မတ်လကုန်အထိ အပိုင်း (၁)ပါ စာရင်းအတိုင်း ဖြစ်ပါသည်။

**(က) အဆင့်မြင့်ပညာ**

၂၀၁၇ခုနှစ်၊ ဧပြီလမှ မှု၂၀၁၈ခုနှစ်၊ မတ်လကုန်အထိ အပိုင်း (၁)ပါစာရင်းအတိုင်း ဖြစ်ပါ သည်။

**(ခ) အခြေခံပညာ**

**(၁) အထကကျောင်းများ**

၂၀၁၇ခုနှစ်၊ ဧပြီလမှ မှု၂၀၁၈ခုနှစ်၊ မတ်လကုန် အထိ အပိုင်း (၁)ပါစာရင်းအတိုင်း ဖြစ်ပါသည်။

(၂) အထကကျောင်းခွဲများ

၂၀၁၇ခုနှစ်၊ ဧပြီလမှ မှု၂၀၁၈ခုနှစ်၊ မတ်လကုန်အထိ အပိုင်း (၁)ပါစာရင်းအတိုင်း ဖြစ်ပါသည်။

(၃) အလကကျောင်းများ

၂၀၁၇ခုနှစ်၊ ဧပြီလမှ မှု၂၀၁၈ခုနှစ်၊ မတ်လကုန်အထိ အပိုင်း (၁)ပါစာရင်းအတိုင်း ဖြစ်ပါသည်။

(၄) အလကကျောင်းခွဲများ

စဉ်	ကျောင်းအရေအတွက်	ဆရာ/ ဆရာမ ဦးရေ	ကျောင်းသား/ သူဦးရေ	ဆရာနှင့် ကျောင်းသား အချိုး
၁	၁၁၂	၁၀၅၀	၁၆၄၃၄	၁ : ၁၆

(၅) မူလတန်းလွန်ကျောင်းများ

စဉ်	ကျောင်းအရေအတွက်	ဆရာ/ ဆရာမ ဦးရေ	ကျောင်းသား/ သူဦးရေ	ဆရာနှင့် ကျောင်းသား အချိုး
၁	၃၁	၂၂၄	၃၄၁၆	၁ : ၁၅

(၆) အမကကျောင်းများ

စဉ်	ကျောင်းအရေအတွက်	ဆရာ/ ဆရာမ ဦးရေ	ကျောင်းသား/ သူဦးရေ	ဆရာနှင့် ကျောင်းသား အချိုး
၁	၁၃၆	၆၀၅	၇၆၈၃	၁ : ၁၃

(ဂ) မူလတန်းကြိုကျောင်း

၂၀၁၇ခုနှစ်၊ ဧပြီလမှ မှု၂၀၁၈ခုနှစ်၊ မတ်လကုန်အထိ အပိုင်း (၁)ပါစာရင်းအတိုင်း ဖြစ်ပါသည်။

(ဃ) ဘုန်းတော်ကြီးသင် ပညာရေးကျောင်း

စဉ်	ကျောင်းအမည်	တည်နေရာ	ဆရာ/ ဆရာမ ဦးရေ	ကျောင်းသား/ သူဦးရေ	အချိုး
၁	ကညင်ပင်တောရ	တမံချောင်း	၁	၁၁၄	၁ : ၂၂
၂	မင်္ဂလာတောင်တော်သာ	စမ်း/စဉ့်	၂	၁၆၂	၁ : ၅၄
၃	ရွှေကျောင်းတိုက်	ပြင်ခရိုင်	၂	၈၆	၁ : ၂၉
မြို့နယ်ချုပ်			၅	၃၆၂	၁ : ၇၂

(င) ကျောင်းနေအရွယ်ကလေးများ ကျောင်းအပ်နှံမှု

စဉ်	မြို့နယ်/မြို့	(၅)နှစ်ပြည့်ကလေး			ကျောင်းအပ်နှံမှု			ကျောင်းအပ်နှံမှု %
		ကျား	မ	ပေါင်း	ကျား	မ	ပေါင်း	
၁	ဗဟိုတော	၁၅၉၀၂	၁၂၄၈၆	၂၈၃၈၈	၁၅၉၀၂	၁၂၄၈၆	၂၈၃၈၈	၁၀၀
၂	ဟိုင်းကြီးကျွန်း	၂၈၁	၃၁၅	၅၉၆	၂၆၈	၃၀၁	၅၆၉	၉၅.၄၇
၃	ဇရုတ်ကောင်း	၆၂	၂၅	၆၇	၃၁	၁၉	၅၀	၇၃.၁၁
	<b>မြို့နယ်ချုပ်</b>	<b>၁၆၂၂၅</b>	<b>၁၂၈၂၆</b>	<b>၂၉၀၅၁</b>	<b>၁၆၂၀၁</b>	<b>၁၂၈၀၆</b>	<b>၂၉၀၀၇</b>	<b>၉၉.၈၄</b>

(စ) တက္ကသိုလ်ဝင်တန်း အောင်မြင်မှု

စဉ်	မြို့နယ်/မြို့	၂၀၁၇-၂၀၁၈ ခုနှစ်				၂၀၁၈-၂၀၁၉ ခုနှစ်			
		စာရင်းရှိ	ဖြေဆို	အောင်မြင်	ရာနှုန်း	စာရင်းရှိ	ဖြေဆို	အောင်မြင်	ရာနှုန်း
၁	ဗဟိုတော	၂၀၄၆	၁၈၉၀	၅၆၄	၂၉.၈၄	-	-	-	-
၂	ဟိုင်းကြီးကျွန်း	၂၈၄	၂၅၂	၈၆	၃၄.၁၃	-	-	-	-
၃	ဇရုတ်ကောင်း	၅၀၁	၄၄၃	၁၁၀	၂၄.၈၃	-	-	-	-
	<b>မြို့နယ်ချုပ်</b>	<b>၄၃၃၀</b>	<b>၃၉၃၈</b>	<b>၁၀၅၄</b>	<b>၂၆.၇၇</b>	<b>-</b>	<b>-</b>	<b>-</b>	<b>-</b>

(ဆ) စာတတ်မြောက်မှုရာနှုန်း

စဉ်	မြို့နယ်/မြို့	မြို့နယ်လူဦးရေ	(၁၅)နှစ်အထက်လူဦးရေ	စာတတ်မြောက်ဦးရေ	စာတတ်မြောက်မှုနှုန်း
၁	ဗဟိုတော	၃၁၂၄၁၉	၂၅၃၆၃၆	၃၀၆၀၂၁	၉၇.၉၅
၂	ဟိုင်းကြီးကျွန်း	၁၂၄၅၈	၉၄၀၅	၉၀၈၅	၇၃.၀၀
၃	ဇရုတ်ကောင်း	၃၁၁၇	၆၇၅	၆၇၅	၂၁၆၅
	<b>မြို့နယ်ချုပ်</b>	<b>၃၂၇၉၉၄</b>	<b>၂၆၃၇၁၆</b>	<b>၃၁၅၇၈၁</b>	<b>၉၆.၂၇</b>

(ဇ) သင်ကြားမှု၊ သင်ယူမှု၊ အထောက်အကူပြု စာသင်ခန်းများ  
ဖွင့်လှစ်နိုင်မှု အခြေအနေ

(၁) အထက ကျောင်းများ

၂၀၁၇ခုနှစ်၊ ဧပြီလမှ မှု၂၀၁၈ခုနှစ်၊ မတ်လကုန်အထိ အပိုင်း (၁)ပါစာရင်းအတိုင်း ဖြစ်ပါသည်။

(ဈ) အလက ကျောင်းများ

၂၀၁၇ခုနှစ်၊ ဧပြီလမှ မှု၂၀၁၈ခုနှစ်၊ မတ်လကုန်အထိ အပိုင်း (၁)ပါစာရင်းအတိုင်း ဖြစ်ပါသည်။

(ည) အမက ကျောင်းများ

၂၀၁၇ခုနှစ်၊ ဧပြီလမှ မှု၂၀၁၈ခုနှစ်၊ မတ်လကုန်အထိ အပိုင်း (၁)ပါစာရင်းအတိုင်း ဖြစ်ပါသည်။

(ဋ) စာကြည့်တိုက်များ ဖွင့်လှစ်နိုင်မှု

၂၀၁၇ခုနှစ်၊ ဧပြီလမှ မှု၂၀၁၈ခုနှစ်၊ မတ်လကုန်အထိ အပိုင်း (၁)ပါစာရင်းအတိုင်း ဖြစ်ပါသည်။

**ကျန်းမာရေးကဏ္ဍ**

၄၂။ ၂၀၁၇ခုနှစ်၊ ဧပြီလမှ မှု၂၀၁၈ခုနှစ်၊ မတ်လကုန်အထိ အပိုင်း (၁)ပါ စာရင်းအတိုင်း ဖြစ်ပါသည်။

(က) ဆေးရုံများ

၂၀၁၇ခုနှစ်၊ ဧပြီလမှ မှု၂၀၁၈ခုနှစ်၊ မတ်လကုန်အထိ အပိုင်း (၁)ပါစာရင်းအတိုင်း ဖြစ်ပါသည်။

(ခ) ဆေးပေးခန်းများ

၂၀၁၇ခုနှစ်၊ ဧပြီလမှ မှု၂၀၁၈ခုနှစ်၊ မတ်လကုန် အထိ အပိုင်း (၁)ပါစာရင်းအတိုင်း ဖြစ်ပါ သည်။

(ဂ) ကျေးလက်ကျန်းမာရေးဌာန/ဌာနခွဲ

၂၀၁၇ခုနှစ်၊ ဧပြီလမှ မှု၂၀၁၈ခုနှစ်၊ မတ်လကုန် အထိ အပိုင်း (၁)ပါစာရင်းအတိုင်းဖြစ်ပါ သည်။

(ဃ) ကျန်းမာရေးစောင့်ရှောက်မှု

စဉ်	မြို့နယ်/မြို့	လူဦးရေ	ဆရာဝန်မှ ကျန်းမာရေး စောင့်ရှောက်မှုနှုန်း		သူနာပြုမှ ကျန်းမာရေး စောင့်ရှောက်မှုနှုန်း		လက်ထောက် ကျန်းမာရေးမှူးမှ ကျန်းမာရေး စောင့်ရှောက်မှုနှုန်း	
			ဆရာဝန် ဦးရေ	ဆရာဝန် နှင့် လူဦး ရေ အချိုး	သူနာ ပြု ဦးရေ	သူနာပြုနှင့် လူဦး ရေ အချိုး	လ/ထ ကျန်းမာ ရေးမှူး ဦးရေ	လ/ထ ကျန်းမာ ရေးမှူးနှင့် လူဦးရေ အချိုး
၁	ဗဟိုတော	၃၁၂၄၁၉	၁၀	၁:၃၁၂၄၁	၃၃	၁:၉၄၆၇	၁၃	၁:၂၄၀၃၂
၂	ဟိုင်းကြီးကျွန်း	၁၂၄၅၈	၁	၁:၁၂၄၅၈	၇	၁:၁၇၈၀	-	-
၃	ငရုတ်ကောင်း	၃၁၁၇	၁	၁:၃၁၁၇	၅	၁:၆၂၃	၁	၁:၃၁၁၇
	မြို့နယ်ချုပ်	၃၂၇၉၉၄	၁၂	၁:၂၇၃၃၂	၄၅	၁:၇၂၈၈	၁၄	၁:၂၃၄၂၈

(င) ဒေသတွင်းအများဆုံးဖြစ်တတ်သောရောဂါများ

စဉ်	မြို့နယ်/မြို့	ရောဂါအမျိုးအစား									
		ငှက်ဖျား		ဝမ်းလျှော		တီဘီ		ဝမ်းကိုက်		အသည်း ရောင်	
		ဖြစ်	သေ	ဖြစ်	သေ	ဖြစ်	သေ	ဖြစ်	သေ	ဖြစ်	သေ
၁	ဗဟိုတော	၃၂၈	-	၃၂၈၀	-	၅၃	-	၈၀၄	-	၉၅	-
၂	ဟိုင်းကြီးကျွန်း	၁၁၂	-	၇၂	-	၃	-	၃၅	-	၁၂၅	-
၃	ငရုတ်ကောင်း	၂	-	၇	-	-	-	၈	-	၃	-
	မြို့နယ်ချုပ်	၄၄၂	-	၃၃၅၉	-	၅၆	-	၈၄၇	-	၂၂၃	-

(စ) HIV/AIDS -ရောဂါ ဖြစ်ပွား/ သေဆုံးဦးရေ

၂၀၁၇ခုနှစ်၊ ဧပြီလမှ မှု၂၀၁၈ခုနှစ်၊ မတ်လကုန် အထိ အပိုင်း (၁)ပါစာရင်းအတိုင်းဖြစ်ပါ သည်။

(ဆ) ကျန်းမာရေးဆိုင်ရာအညွှန်းကိန်းများ

စဉ်	မြို့နယ်/မြို့	မိခင် ဦးရေ	ကလေး ဦးရေ	လူ (၁၀၀၀) လျှင်			
				မွေးနှုန်း	မိခင်သေနှုန်း	မွေးကင်းစ ကလေးသေနှုန်း	ကိုယ်ဝန်ပျက်နှုန်း
၁	ဗဟိုတော	၃၆၇၈	၄၄၉၄	၁၄	၁.၅	၅	၂
၂	ဟိုင်းကြီးကျွန်း	၁၅၂၀	၅၄၀	၁၃.၄	၁.၄	၁၁.၆	၂.၅
၃	ငရုတ်ကောင်း	၂၆	၂၆	၃၈.၄	-	-	-
	မြို့နယ်ချုပ်	၆၇၇၀	၅၆၂၆	၁၅	၂	၇	၃

**လူမှုရေးအသင်းအဖွဲ့များ**

၄၃။ ငပုတောမြို့နယ်ရှိ လူမှုရေးအသင်းအဖွဲ့များဆိုင်ရာ အချက်အလက်များမှာ အောက်ပါအတိုင်း ဖြစ်ပါသည်။  
 (က) INGO

၂၀၁၇ခုနှစ်၊ ဧပြီလမှ မှု၂၀၁၈ခုနှစ်၊ မတ်လကုန်အထိ အပိုင်း (၁)ပါစာရင်းအတိုင်း ဖြစ်ပါသည်။

(ခ) NGO (ဦးရေ)

၂၀၁၇ခုနှစ်၊ ဧပြီလမှ မှု၂၀၁၈ခုနှစ်၊ မတ်လကုန်အထိ အပိုင်း (၁)ပါစာရင်းအတိုင်း ဖြစ်ပါသည်။

စဉ်	မြို့နယ်/မြို့	အမျိုးသမီး ရေးရာ	မိခင်/ ကလေး အသင်း	စစ်မှုထမ်း ဟောင်း	ကြက်ခြေနီ	အရံ မီးသတ်
၁	ငပုတော	၁၈၆၃၀	၂၃၇၂၁	၁၃၁	၃၃၇	၂၇၂၀
၂	ဟိုင်းကြီးကျွန်း	-	-	-	-	-
၃	ငရုတ်ကောင်း	-	-	-	-	-
	<b>မြို့နယ်ချုပ်</b>	<b>၁၈၆၃၀</b>	<b>၂၃၇၂၁</b>	<b>၁၃၁</b>	<b>၃၃၇</b>	<b>၂၇၂၀</b>

(ဂ) အသင်းအဖွဲ့များ

စဉ်	အသင်းအဖွဲ့ အမည်	ရုံး/ ရုံးခွဲ တည်နေရာ	မှတ်ပုံ တင် အမှတ်	ဆောင်ရွက် သည့်လုပ်ငန်း
၁	ဗြဟ္မစိုရ်နှလုံးသားရှင် သန်မူအခမဲ့ကူညီရေး အသင်း	ခမောက်မော်ရွာ၊ ကျောက်ချောင်းအုပ်စု	၆/ငပုတော- ၀၀၆	အရေးပေါ်လူနာ ပို့ဆောင်ခြင်း၊ ကျန်းမာ/လူမှု လုပ်ငန်းများ

**အားကစားနှင့် ဖျော်ဖြေရေးလုပ်ငန်းများ**

၄၄။ ၂၀၁၇ခုနှစ်၊ ဧပြီလမှ မှု၂၀၁၈ခုနှစ်၊ မတ်လကုန်အထိ အပိုင်း (၁)ပါ စာရင်းအတိုင်း ဖြစ်ပါသည်။

**အခန်း (၈)**

**ဘာသာရေးဆိုင်ရာအချက်အလက်များ**

**ဗုဒ္ဓဘာသာဆိုင်ရာ အဆောက်အဦများနှင့် သာသနာဝင်ပုဂ္ဂိုလ်များ**

၄၅။ ၂၀၁၇ခုနှစ်၊ ဧပြီလမှ မှု၂၀၁၈ခုနှစ်၊ မတ်လကုန်အထိ အပိုင်း (၁)ပါ စာရင်းအတိုင်း ဖြစ်ပါသည်။

(က) သာသနိကအဆောက်အဦများ

၂၀၁၇ခုနှစ်၊ ဧပြီလမှ မှု၂၀၁၈ခုနှစ်၊ မတ်လကုန်အထိ အပိုင်း (၁)ပါစာရင်းအတိုင်း ဖြစ်ပါသည်။



(ခ) ရဟန်းသံဃာနှင့်သီလရှင်များ

စဉ်	မြို့နယ်/မြို့	ရဟန်း	သာမဏေ	သီလရှင်
၁	ငပုတော	၄၀၄	၉၈	၁၅
၂	ဟိုင်းကြီးကျွန်း	၃၅၅	၇၃	၄
၃	ငရုတ်ကောင်း	၁၀၅	၇	-
	မြို့နယ်ချုပ်	၈၆၄	၁၇၈	၁၉

(ဂ) ထင်ရှားသည့်ဘုရား၊စေတီနှင့်ပုထိုးများ

၂၀၁၇ခုနှစ်၊ ဧပြီလမှ မှု၂၀၁၈ခုနှစ်၊ မတ်လကုန် အထိ အပိုင်း (၁)ပါစာရင်းအတိုင်းဖြစ်ပါ သည်။

(ဃ) ထင်ရှားသည့်ဘုန်းတော်ကြီးကျောင်းများ

၂၀၁၇ခုနှစ်၊ ဧပြီလမှ မှု၂၀၁၈ခုနှစ်၊ မတ်လကုန်အထိ အပိုင်း (၁)ပါစာရင်းအတိုင်း ဖြစ်ပါသည်။

အခြားဘာသာရေးအဆောက်အဦများ

၄၆။ ၂၀၁၇ခုနှစ်၊ ဧပြီလမှ မှု၂၀၁၈ခုနှစ်၊ မတ်လကုန်အထိ အပိုင်း (၁)ပါ စာရင်းအတိုင်း ဖြစ်ပါသည်။

သမိုင်းဝင် ထင်ရှားသောအဆောက်အဦနှင့် နေရာများ

၄၇။ ၂၀၁၇ခုနှစ်၊ ဧပြီလမှ မှု၂၀၁၈ခုနှစ်၊ မတ်လကုန်အထိ အပိုင်း (၁)ပါ စာရင်းအတိုင်း ဖြစ်ပါသည်။

အခန်း (၉)

ဒေသဖွံ့ဖြိုးရေးဆိုင်ရာအချက်အလက်များ

ဒေသဖွံ့ဖြိုးရေးလုပ်ငန်းများ ဆောင်ရွက်နိုင်မှုအခြေအနေ

၄၈။ ၂၀၁၇ခုနှစ်၊ ဧပြီလမှ မှု၂၀၁၈ခုနှစ်၊ မတ်လကုန်အထိ အပိုင်း (၁)ပါ စာရင်းအတိုင်း ဖြစ်ပါသည်။

(က) ကျေးလက်ဒေသဖွံ့ဖြိုးတိုးတက်ရေးဦးစီးဌာနမှ

ဆောင်ရွက်သည့် လုပ်ငန်းများ

(၁) မြို့- ကျေးလက်၊ ကျေးရွာချင်းဆက်လမ်းများ

၂၀၁၇ခုနှစ်၊ ဧပြီလမှ မှု၂၀၁၈ခုနှစ်၊ မတ်လကုန်အထိ အပိုင်း (၁)ပါစာရင်းအတိုင်း ဖြစ်ပါသည်။

(၂) တံတားများ

၂၀၁၇ခုနှစ်၊ ဧပြီလမှ မှု၂၀၁၈ခုနှစ်၊ မတ်လကုန်အထိ အပိုင်း (၁)ပါစာရင်းအတိုင်း ဖြစ်ပါသည်။

(၃) သောက်သုံးရေရရှိရေးလုပ်ငန်း

၂၀၁၇ခုနှစ်၊ ဧပြီလမှ မှု၂၀၁၈ခုနှစ်၊ မတ်လကုန်အထိ အပိုင်း (၁)ပါစာရင်းအတိုင်း ဖြစ်ပါသည်။

(၄) လျှပ်စစ်မီးလင်းရေးလုပ်ငန်း

၂၀၁၇ခုနှစ်၊ ဧပြီလမှ မှု၂၀၁၈ခုနှစ်၊ မတ်လကုန်အထိ အပိုင်း (၁)ပါစာရင်းအတိုင်း ဖြစ်ပါသည်။

(ခ) အစိုးရနှင့်ပြည်သူ့ဆောင်ရွက်သည့် ဒေသဖွံ့ဖြိုးရေး လုပ်ငန်းများ

၂၀၁၇ခုနှစ်၊ ဧပြီလမှ မှု၂၀၁၈ခုနှစ်၊ မတ်လကုန် အထိ အပိုင်း (၁)ပါစာရင်းအတိုင်း ဖြစ်ပါသည်။

မြို့ပြစီမံကိန်း (Town Plan) နှစ် (၃၀) အတွက် မြေအသုံးချမှု ဆိုင်ရာလျာထားချက်  
၄၉။ တင်ပြရန်မရှိပါ။

အခန်း (၁၀)  
အထွေထွေ

အခြားတင်ပြလိုသောအချက်များ  
၅၀။ တင်ပြရန်မရှိပါ။

နိဂုံး

၅၁။ ငပုတောမြို့နယ်၏ ဒေသဆိုင်ရာအချက်အလက်များကို ဌာနဆိုင်ရာများမှပေးပို့သော အချက် အလက်များ၊ ဒေသဆိုင်ရာအချက်အလက်စာစောင်များ၊ မှတ်တမ်းများအပေါ်တွင် အခြေခံလျက်အကျဉ်းချုံး ပြုစုထားခြင်းဖြစ်ပါသည်။ ဒေသဆိုင်ရာ အချက်အလက် များအားမှတ်တမ်းတင် စုစည်းတင်ပြခြင်းအားဖြင့် ငပုတောမြို့နယ် တစ်ခုလုံး၏အချက်အလက်နှင့် ဖွံ့ဖြိုးတိုးတက်မှု အခြေအနေများကို လေ့လာသိရှိနိုင်ပြီး မိမိတို့၏ လုပ်ငန်းများကို အထောက်အကူပြုမည်ဖြစ်ပါ ကြောင်းတင်ပြအပ်ပါသည်။

မြို့နယ်အုပ်ချုပ်ရေးမှူး  
မြို့နယ်အထွေထွေအုပ်ချုပ်ရေးဦးစီးဌာန  
ငပုတောမြို့နယ်

ရက်စွဲ၊ ၂၀၁၉ ခုနှစ်၊ ဖေဖော်ဝါရီလ ( ) ရက်