

ဧရာဝတီတိုင်းဒေသကြီး

မအူပင်ခရိုင်

မအူပင်မြို့နယ်အထွေထွေအုပ်ချုပ်ရေးဦးစီးဌာန

၂၀၁၇ ခုနှစ်၊ ဧပြီ လမှ ၂၀၁၈ ခုနှစ် မတ် လအထိ

ဒေသဆိုင်ရာအချက်အလက်များနှင့်

၂၀၁၈ ခုနှစ်၊ ဧပြီ လမှ ဧပြီလအထိ

ဒေသဆိုင်ရာအချက်အလက်များ

မာတိကာ

အပိုင်း (၁)

(၂၀၁၇ခုနှစ်၊ ဧပြီ လမှ ၂၀၁၈ခုနှစ် မတ်လအထိ ဒေသဆိုင်ရာအချက်အလက်များ)

စဉ်	အကြောင်းအရာ	စာမျက်နှာ	
		မှ	ထိ
	<b>မြေပုံ</b>		
	<b>အခန်း (၁)</b> <b>နိဒါန်း နှင့် ဒေသသမိုင်း</b>		
၁။	နိဒါန်း	၁	-
၂။	ဒေသသမိုင်းအကျဉ်း	၁	-
	<b>အခန်း (၂)</b> <b>ပထဝီဝင်အနေအထား</b>		
၃။	တည်နေရာနှင့် အကျယ်အဝန်း	၂	-
၄။	နယ်နိမိတ်	၂	-
၅။	မြေမျက်နှာသွင်ပြင်	၂	-
၆။	ရေဆင်း	၂	-
၇။	ပင်လယ်ရေမျက်နှာပြင်အထက်အမြင့်	၃	-
	<b>အခန်း (၃)</b> <b>ရာသီဥတုနှင့်သဘာဝပတ်ဝန်းကျင်</b>		
၈။	ရာသီဥတု	၃	-
၉။	သဘာဝပေါက်ပင်	၃	-
၁၀။	တောရိုင်းတိရစ္ဆာန်များ	၃	-
၁၁။	သဘာဝပတ်ဝန်းကျင်လက်ရှိအခြေအနေ	၃	-
၁၂။	သဘာဝပတ်ဝန်းကျင်ထိန်းသိမ်းရေးလုပ်ငန်းများ	၃	၄
၁၃။	သဘာဝဘေးအန္တရာယ် ကျရောက်မှု	၄	-
	<b>အခန်း (၄)</b> <b>လူဦးရေဆိုင်ရာအချက်အလက်များ</b>		
၁၄။	နေထိုင်သည့်တိုင်းရင်းသားလူမျိုးစုများ	၄	၅
၁၅။	အိမ်ခြေ ၊ အိမ်ထောင်စုနှင့်လူဦးရေ (က) အိမ်ခြေ/အိမ်ထောင်စု (ခ) လူဦးရေ	၅	-
၁၆။	လူဦးရေတိုးနှုန်းနှင့် ကျား/မ အချိုး (က) လူဦးရေတိုးနှုန်းနှင့်ကျား/မ အချိုး (ခ) မွေးဖွား၊ သေဆုံး၊ ပြောင်းဝင်၊ ပြောင်းထွက်လူဦးရေ	၅ ၆	- -
၁၇။	ကိုးကွယ်သည့်ဘာသာ	၆	-
၁၈။	နိုင်ငံခြားသားများနေထိုင်မှု	၆	-
	<b>အခန်း (၅)</b> <b>အုပ်ချုပ်ရေးဆိုင်ရာအချက်အလက်များ</b>		
၁၉။	အုပ်ချုပ်ရေးနယ်မြေ ဖွဲ့စည်းမှု	၆	-


စဉ်	အကြောင်းအရာ	စာမျက်နှာ	
		မှ	ထိ
၂၀။	<b>ရွေးကောက်ပွဲဆိုင်ရာ ကိစ္စရပ်များ</b> (က) မြို့နယ်ရွေးကောက်ပွဲကော်မရှင်အဖွဲ့ခွဲ အဖွဲ့ဝင်စာရင်း (ခ) ဆန္ဒမဲပေးပိုင်ခွင့်ရှိသူဦးရေ (ဂ) နိုင်ငံရေးပါတီများ (ဃ) ရွေးချယ်ခံရသောလွှတ်တော်ကိုယ်စားလှယ်များ	၇ ၇ ၇ ၈	- - - -
	<b>အခန်း (၆) စီးပွားရေးဆိုင်ရာ အချက်အလက်များ</b>		
၂၁။	စီးပွားရေးဆိုင်ရာ ခြုံငုံသုံးသပ်ချက်	၈	-
၂၂။	မြေအသုံးချမှု	၈	၉
၂၃။	<b>ဆည်မြောင်းတာဝန်များနှင့်ဆည်ရေသောက်ဧရိယာ</b> (က) ကိုယ့်အားကိုယ်ကိုးဆည်များ (ခ) မြစ်ရေတင်စီမံကိန်းများ (ဂ) တာဝန်များ/ရေထိန်းတံခါးများ	၉ ၉ ၉	- - ၁၀
၂၄။	<b>စိုက်ပျိုးရေးလုပ်ငန်း</b> (က) အဓိကသီးနှံ (၁၀) မျိုး စိုက်ပျိုးထုတ်လုပ်မှု (ခ) နှစ်ရှည်သီးနှံစိုက်ပျိုးမှုအခြေအနေ (ဂ) အခြားဈေးကွက်ဝင်သီးနှံများစိုက်ပျိုးထုတ်လုပ်မှု (ဃ) လယ်ယာသုံးစက်ကိရိယာ သုံးစွဲမှုအခြေအနေ (င) လယ်ယာသုံးထယ်၊ ထွန်နှင့်ကျွဲ၊ နွားကောင်ရေ (စ) ဒေသတွင်းဆန်ဖူလုံမှုရာခိုင်နှုန်း (ဆ) ဒေသတွင်းဆီဖူလုံမှုရာခိုင်နှုန်း	၁၀ ၁၁ ၁၁ ၁၁ ၁၁ ၁၁ ၁၂	၁၁ - - - - - -
၂၅။	<b>မွေးမြူရေးလုပ်ငန်း</b> (က) မွေးမြူရေးဇုန်များ (ခ) မြို့နယ်မွေးမြူရေး (ကောင်ရေ) (ဂ) မြို့နယ်အသားထုတ်လုပ်မှု (ပိဿာ) (ဃ) မြို့နယ်ကြက်/ဘဲ/ငှက်/ငှက်ထုတ်လုပ်မှု (လုံး) (င) နို့ထွက်ပစ္စည်းထုတ်လုပ်မှု (စ) မြို့နယ်ငါးပုစွန်မွေးမြူမှုအခြေအနေ (ဆ) ရေချို၊ ရေငန်ငါးဖမ်းလုပ်ငန်းမှ အသားထုတ်လုပ်မှု	၁၂ ၁၂ ၁၂ ၁၂ ၁၂ ၁၃ ၁၃	- - - - - - -
၂၆။	<b>စက်မှုလက်မှုလုပ်ငန်း</b> (က) စက်မှုဇုန်များ (ခ) မြို့နယ်ရှိစက်ရုံများ (ဂ) မြို့နယ်ရှိအလုပ်ရုံများ (ဃ) အိမ်တွင်းစက်မှုလက်မှုလုပ်ငန်းများ	၁၃ ၁၃ ၁၃ ၁၄	- - ၁၄ -
၂၇။	<b>သစ်တောလုပ်ငန်းဆောင်ရွက်မှုအခြေအနေ</b> (က) သစ်တောများ (ခ) စီးပွားဖြစ်သစ်တောစိုက်ခင်း	၁၄ ၁၅	- -

စဉ်	အကြောင်းအရာ	စာမျက်နှာ	
		မှ	ထိ
	(ဂ) သစ်ထုတ်လုပ်မှု	၁၅	-
	(ဃ) သစ်တောထွက်ပစ္စည်းများ	၁၅	-
၂၈။	<b>တွင်းထွက်ပစ္စည်းထုတ်လုပ်မှုလုပ်ငန်း</b> (က) ဓာတ်သတ္တုတူးဖော်ထုတ်လုပ်မှု (ခ) ကျောက်မျက်တူးဖော်ထုတ်လုပ်မှု	၁၅ ၁၅	- -
၂၉။	<b>စွမ်းအင်နှင့်လျှပ်စစ်ကဏ္ဍ</b> (က) ဓာတ်ဆီ/ဒီဇယ် အရောင်းဆိုင်များ (ခ) သဘာဝဓါတ်ငွေ့အရောင်းဆိုင်များ	၁၆ ၁၆	- -
၃၀။	<b>ပို့ဆောင်ရေးနှင့်လမ်းပန်းဆက်သွယ်ရေးလုပ်ငန်း</b> (က) လေကြောင်းလမ်း (ခ) ရေကြောင်းလမ်း (ဂ) ရထားလမ်းနှင့်ဘူတာရုံများ (ဃ) ကားဂိတ်များ	၁၆ ၁၆ ၁၇ ၁၇	- ၁၇ - -
၃၁။	<b>ပြည်သူ့ဆောက်လုပ်ရေးလုပ်ငန်းများ</b> (က) ကားလမ်းများ (ခ) မြို့နယ်ချင်းဆက်လမ်းများ (ဂ) တံတားများ (ဃ) လမ်း၊တံတားသုံးစက်ကိရိယာများ (င) လမ်း၊တံတားအသုံးပြုခကောက်ခံသည့်လုပ်ငန်း	၁၇ ၁၈ ၁၈ ၁၈ ၁၉	- - - - -
၃၂။	<b>ဟိုတယ်နှင့်ခရီးသွားလုပ်ငန်း</b> (က) ဟိုတယ် (ခ) မိုတယ်၊အင်း၊ တည်းခိုခန်း (ဂ) ) ကမ်းခြေ/ အပန်းဖြေနေရာ	၁၉ ၁၉ ၁၉	- - -
၃၃။	သမဝါယမအသင်းများ	၁၉	-
၃၄။	<b>စီးပွားရေးဆိုင်ရာ အခြေခံအဆောက်အအုံများ</b> (က) ကုမ္ပဏီ၊ ကုန်စည်ဒိုင်၊ပွဲရုံ၊ဈေးနှင့်ကုန်တိုက်များ (ခ) ဘဏ်များ (ဂ) စတိုးဆိုင်နှင့်အရောင်းဆိုင်များ	၂၀ ၂၂ ၂၃	၂၁ - -
၃၅။	<b>စည်ပင်သာယာရေးလုပ်ငန်းများ</b> (က) ဈေးလုပ်ငန်း (ခ) သောက်သုံးရေရရှိရေးလုပ်ငန်း (ဂ) သန့်ရှင်းရေးလုပ်ငန်း (ဃ) လမ်း၊တံတားလုပ်ငန်း	၂၃ ၂၃ ၂၃ ၂၄	- - - -
၃၆။	<b>ပုံနှိပ်လုပ်ငန်းနှင့် မီဒီယာလုပ်ငန်းများ</b> (က) ပုံနှိပ်လုပ်ငန်းနှင့် တေးသံသွင်း၊ ဗွီဒီယို (ခ) မီဒီယာလုပ်ငန်းများ	၂၄ ၂၅	- -
၃၇။	ပြည်တွင်း အသားတင်ထုတ်လုပ်မှုနှင့်ဝန်ဆောင်မှု တန်ဖိုး	၂၅	-
၃၈။	လူတစ်ဦးချင်းဝင်ငွေ	၂၅	-
၃၉။	အသက်မွေးဝမ်းကြောင်းလုပ်ငန်းအလိုက် အလုပ်လုပ် သူဦးရေ	၂၅	၂၆
၄၀။	အလုပ်လုပ်နိုင်သူဦးရေနှင့် အလုပ်လက်မဲ့ဦးရေ	၂၆	-
	<b>အခန်း (၇)</b> <b>လူမှုရေးဆိုင်ရာ အချက်အလက်များ</b>		

စဉ်	အကြောင်းအရာ	စာမျက်နှာ	
		မှ	ထိ
၄၁။	<b>ပညာရေးကဏ္ဍ</b> (က) အဆင့်မြင့်ပညာ (ခ) အခြေခံပညာ (ဂ) မူလတန်းကြိုကျောင်း (ဃ) ဘုန်းတော်ကြီးသင်ပညာရေးကျောင်း (င) ကျောင်းနေအရွယ်ကလေးများ ကျောင်းအပ်နှံမှု (စ) တက္ကသိုလ်ဝင်တန်းအောင်မြင်မှု (ဆ) စာတတ်မြောက်မှု ရာခိုင်နှုန်း (ဇ) သင်ကြားမှု သင်ယူမှုအထောက်အကူပြုစာသင်ခန်းများဖွင့်လှစ်နိုင်မှု (ဈ) စာကြည့်တိုက်များဖွင့်လှစ်နိုင်မှု	၂၆ ၂၇ ၃၀ ၃၀ ၃၁ ၃၁ ၃၁ ၃၁ ၃၂	- ၃၀ - - - - - ၃၂ -
၄၂။	<b>ကျန်းမာရေးကဏ္ဍ</b> (က) ဆေးရုံများ (ခ) ဆေးပေးခန်းများ (ဂ) ကျေးလက်ကျန်းမာရေးဌာန/ဌာနခွဲ (ဃ) ကျန်းမာရေးစောင့်ရှောက်မှု (င) ဒေသတွင်း အများဆုံးဖြစ်တတ်သောရောဂါများ (စ) HIV/ AIDS-ရောဂါ ဖြစ်ပွား/ သေဆုံးဦးရေ (ဆ) ကျန်းမာရေးဆိုင်ရာ အညွှန်းကိန်းများ	၃၂ ၃၂ ၃၃ ၃၅ ၃၅ ၃၅ ၃၆	- - ၃၅ - - - -
၄၃။	<b>လူမှုရေးအသင်းအဖွဲ့များ</b> (က) INGO (ခ) NGO (ဦးရေ) (ဂ) အသင်းအဖွဲ့များ	၃၆ ၃၆ ၃၆	- - ၃၇
၄၄။	<b>အားကစားနှင့်ပျော်ဖြေရေးလုပ်ငန်းများ</b>	၃၈	-
	<b>အခန်း (၈)</b> <b>ဘာသာရေးဆိုင်ရာအချက်အလက်များ</b>		
၄၅။	<b>ဗုဒ္ဓဘာသာဆိုင်ရာအဆောက်အဦများနှင့်သာသနာဝင် ပုဂ္ဂိုလ်များ</b> (က) သာသနိကအဆောက်အဦများ (ခ) ရဟန်းသံဃာနှင့်သီလရှင်များ (ဂ) ထင်ရှားသည့်ဘုရား၊စေတီ၊ပုထိုးများ (ဃ) ထင်ရှားသည့်ဘုန်းတော်ကြီးကျောင်းများ	၃၈ ၃၈ ၃၈ ၃၉	- - - -
၄၆။	<b>အခြားဘာသာရေးအဆောက်အဦများ</b>	၃၉	-
၄၇။	<b>သမိုင်းဝင်ထင်ရှားသောအဆောက်အဦနှင့်နေရာများ</b>	၃၉	-
	<b>အခန်း (၉)</b> <b>ဒေသဖွံ့ဖြိုးရေးဆိုင်ရာအချက်အလက်များ</b>		

စဉ်	အကြောင်းအရာ	စာမျက်နှာ	
		မှ	ထိ
၄၈။	ဒေသဖွံ့ဖြိုးရေးလုပ်ငန်းများဆောင်ရွက်နိုင်မှုအခြေအနေ		
	(က) ကျေးလက်ဒေသဖွံ့ဖြိုးတိုးတက်ရေးဦးစီးဌာနမှ ဆောင်ရွက်သည့်လုပ်ငန်းများ	၄၀	၄၀
	(ခ) အစိုးရနှင့်ပြည်သူ့ဆောင်ရွက်သည့်ဒေသဖွံ့ဖြိုးရေးလုပ်ငန်းများ	၄၀	-
၄၉။	မြို့ပြစီမံကိန်း (TownPlan) နှစ် (၃၀) အတွက်မြေအသုံးချမှုဆိုင်ရာလျာထားမှု	၄၁	-
	<b>အခန်း (၁၀)</b> <b>အထွေထွေ</b>		-
၅၀။	<b>အခြားတင်ပြလိုသောအချက်များ</b>	၄၁	-
၅၁။	<b>နိဂုံး</b>	၄၁	၄၁

ရောဝတီတိုင်းဒေသကြီး၊ မအူပင်ခရိုင်၊ မအူပင်မြို့နယ်၏  
ကျေးရွာအုပ်စု အညွှန်းပြမြေပုံ



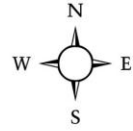
စကေး ၁လက်မ ၂.၅ မိုင်



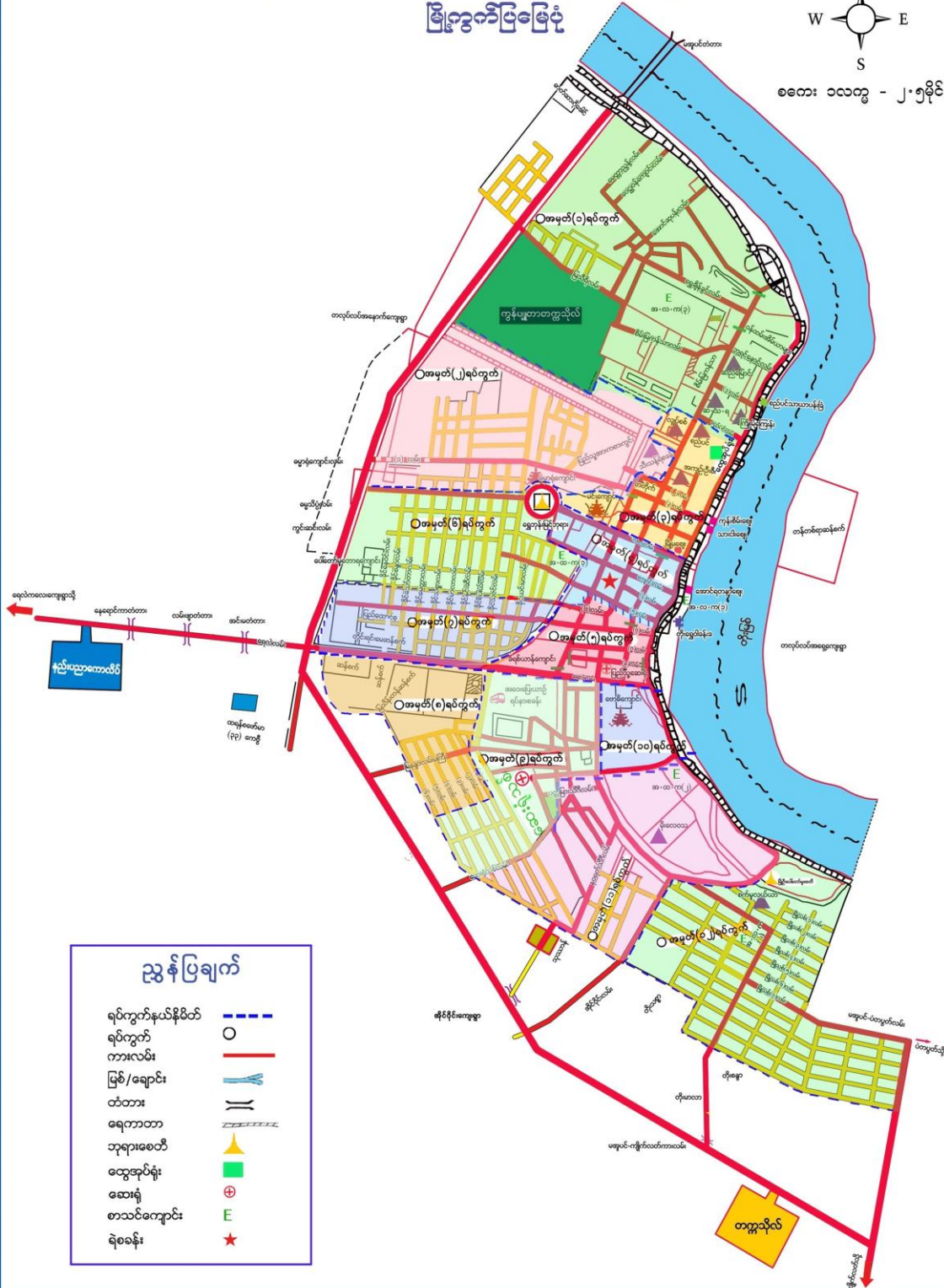
**ညွှန်းပြချက်**

ကျေးရွာအုပ်စုနယ်နိမိတ်	.....
ကျေးရွာအုပ်စု	○
ကားလမ်းများ	—
မြစ်ချောင်း	—
တံတား	—
ရေကန်	—
ရဲစခန်း	★
တိုက်ခွယ်ဆေးရုံ	⊕

ရေဝင်တံတိုင်းဒေသကြီး၊ မအူပင်ခရိုင်၊ မအူပင်မြို့နယ်၏  
မြို့ကွက်ပြင်မြေပုံ



စကေး ၁:၁၀,၀၀၀ - ၂၂.၅ ခိုင်



**ညွှန်ပြချက်**

- ရပ်ကွက်နယ်နိမိတ် ---
- ရပ်ကွက် ○
- ကာလမ်း —
- မြစ်/ချောင်း ~
- တံတား ||
- ရေကာတာ / /
- ဘုရားစေတီ ▲
- ထွေအုပ်ရုံး ■
- ဆေးရုံ ⊕
- စာသင်ကျောင်း E
- ရဲစခန်း ★

ရလင်းကလေးကန်ရွာသို့  
မုခ်ရောင်ကားတံတား  
တပ်မတော်တား  
အင်မတ်တား  
အလယ်တား

တရားရုံး  
အမှုဆောင်  
(၇၇) ဘဏ္ဍ

တက္ကသိုလ်

မရောင်-တရားရုံး  
တက္ကသိုလ်

မရောင်-တက္ကသိုလ်ကောင်း

တိုက်ရုံး

မရောင်-တက္ကသိုလ်

မရောင်-တက္ကသိုလ်

မရောင်-တက္ကသိုလ်

မရောင်-တက္ကသိုလ်

မရောင်-တက္ကသိုလ်

မရောင်-တက္ကသိုလ်

မရောင်-တက္ကသိုလ်

မရောင်-တက္ကသိုလ်

မရောင်-တက္ကသိုလ်



# မအူပင်မြို့နယ်ဒေသဆိုင်ရာအချက်အလက်များ

(၂၀၁၇ ခုနှစ်၊ ဧပြီ လ မှ ၂၀၁၈ ခုနှစ် မတ် လ အထိ)

အခန်း (၁)

နိဒါန်းနှင့်ဒေသသမိုင်း

## နိဒါန်း

၁။ အထွေထွေအုပ်ချုပ်ရေးဦးစီးဌာနသည် ပြည်ထဲရေးဝန်ကြီးဌာန အောက်ရှိဌာနတစ်ခုဖြစ်ပြီး တရားဥပဒေ စိုးမိုးရေး၊ ရပ်ရွာအေးချမ်းသာယာရေး၊ ဒေသဖွံ့ဖြိုးရေးနှင့်ပြည်သူ့အကျိုးပြုဆောင်ရွက်ရေးဟူသော ရည်မှန်းချက် တာဝန်များကိုအောင်မြင်အောင်ဆောင်ရွက်လျက်ရှိပါသည်။ အထွေထွေအုပ်ချုပ်ရေးဦးစီးဌာနတွင် တာဝန်ထမ်းဆောင် ကြသည့် အဆင့်ဆင့်သော အရာထမ်း၊ အမှုထမ်းများသည် ရုံးချုပ်အဆင့်မှ အောက်ခြေ ရပ်ကွက်/ ကျေးရွာ အုပ်စုအဆင့်အထိ အထွေထွေအုပ်ချုပ်ရေးဦးစီးဌာနရုံး အသီးသီး တွင် တာဝန်ထမ်းဆောင်ကြပြီးနိုင်ငံတော်အုပ်ချုပ်ရေး ယန္တရားချောမွေ့စွာ လည်ပတ်ရေးတွင် ပါဝင်ဆောင်ရွက်ခြင်း၊ ဝန်ကြီးဌာန၏ရည်မှန်းချက် တာဝန်များ၊ အခြား ဝန်ကြီးဌာနမှ ပေးအပ်သောတာဝန်များနှင့် ဒေသဆိုင်ရာ အစိုးရအဖွဲ့များမှပေးအပ်သောလုပ်ငန်းတာဝန်များကို ကျေပွန်စွာ ထမ်းဆောင် နေကြရသည်ဖြစ်ရာ ဒေသဆိုင်ရာအချက်အလက်များပြုစုထားရှိခြင်းသည် များစွာအရေးပါလာပါသည်။ ဒေသဆိုင်ရာအချက်အလက်များ ပြုစုခြင်းဖြင့် မိမိတို့၏လုပ်ငန်းဆောင်ရွက်ရာတွင်အထောက်အကူပြုသကဲ့သို့ အကြီးအကဲများ နယ်မြေသို့ ကွင်းဆင်းရာတွင်နယ်မြေ၏အချက်အလက်များကို လွယ်ကူစွာ သိရှိနိုင်မည်ဖြစ်ပါသည်။ ဤစာအုပ်သည် မအူပင်မြို့နယ်၏ ဒေသဆိုင်ရာ အချက်အလက်များ (၂၀၁၇ခုနှစ်၊ ဧပြီ လမှ ၂၀၁၈ ခုနှစ်၊ မတ် လကုန်ထိ အခြေအနေ)ကို သက်ဆိုင်ရာ ဌာနအသီးသီးမှ ပေးပို့သောကိန်းဂဏန်းများနှင့်အညီ ပြုစုတင်ပြထားခြင်း ဖြစ်ပါသည်။

## ဒေသသမိုင်းအကျဉ်း

၂။ အင်္ဂလိပ်နယ်ချဲ့အစိုးရသည် ၁၈၅၂ခုနှစ်တွင် ပဲခူးမြို့ကို သိမ်းပိုက် ပြီးသောအခါ အောက်မြန်မာ ပြည်ကို ပဲခူးတိုင်းဟု ဖွဲ့စည်းခဲ့ပါသည်။ ပဲခူးတိုင်းတွင် ဟံသာဝတီခရိုင်၊ ဟင်္သာတခရိုင်၊ ပုသိမ်ခရိုင် ဟူ၍ (၃)ခုခွဲ ထားရာ မအူပင်မြို့ တည်နေရာသည် ဟံသာဝတီခရိုင်၊ ဒလမြို့နယ်ခွဲတွင် ပါဝင်သော ရွာငယ်လေး တစ်ခုမျှသာဖြစ်ပါသည်။ ၁၈၇၅ ခုနှစ်ရောက် သောအခါ ပဲခူးတိုင်းတွင် သုံးခွခရိုင်ဟု ခရိုင်အသစ်တစ်ခု ထပ်မံတိုးချဲ့ ဖွဲ့စည်းပါသည်။ ၁၈၇၅ ခုနှစ်တွင် သုံးခွခရိုင် ပထမဆုံးသော အရေးပိုင် အက်စ်တီစမစ် (S.T Smith) သည် မအူပင်တည်ရှိသည့် ရွာကို ခရိုင်သစ် ရုံးစိုက်ရာ မြို့အဖြစ် ပြင်ဆင်ခဲ့ပါသည်။ ၁၈၇၆ ခုနှစ် သုံးခွမြို့မှ မအူပင်ရွာ တည်ရှိသည့် ရွာငယ်နေရာအား သုံးခွခရိုင်ရုံးကို ပြောင်းရွှေ့ဖွင့်လှစ်ခဲ့ပြီး ရွာ၏ထိပ်တွင် မအူပင်ကြီးတစ်ပင်ရှိရာမှ မအူပင်မြို့ဟု ခေါ်တွင်လာခြင်း ဖြစ်ပါသည်။

J  
အခန်း (၂)  
ပထဝီဝင် အနေအထား

**တည်နေရာနှင့်အကျယ်အဝန်း**

၃။ မအူပင်မြို့နယ်သည် မြန်မာနိုင်ငံ၏တောင်ပိုင်း ဧရာဝတီတိုင်း ဒေသကြီးတွင်ရှိ၍ မအူပင်မြို့နယ် သည် မြောက်လတ္တီ တွင် ၁၆ ဒီဂရီ ၃၀မိနစ်မှ ၁၆ ဒီဂရီ ၅၇မိနစ်နှင့် အရှေ့လောင်ဂျီတွင် ၉၅ဒီဂရီ ၂၄မိနစ် မှ ၉၅ဒီဂရီ ၅၂မိနစ် အကြားတွင် တည်ရှိပါသည်။ ပင်လယ်ရေမျက်နှာပြင် အထက်အမြင့်ပေ (၁၃.၆၂)တွင် တည်ရှိပါသည်။ မအူပင်မြို့နယ်၏ အကျယ် အဝန်းမှာ (၅၁၅.၃၈) စတုရန်းမိုင် ကျယ်ဝန်းပါသည်။ အရှေ့မှ အနောက်သို့ (၂၆)မိုင် (၄)ဖာလုံရှိပြီး တောင်မှမြောက်သို့ (၂၅)မိုင် (၁)ဖာလုံ ရှည်လျား ပါသည်။ မအူပင်မြို့နယ်နှင့်မြို့တို့၏ ဧရိယာစတုရန်းမိုင်မှာ အောက်ပါ အတိုင်းဖြစ်ပါ သည် -

စဉ်	မြို့အမည်	မြို့ဧရိယာ စတုရန်းမိုင်	ကျေးရွာအုပ်စု ဧရိယာစတုရန်းမိုင်	မြို့နယ်ဧရိယာ စတုရန်းမိုင်
၁	မအူပင်	၂.၃၅၆	၅၁၃.၀၂၄	၅၁၅.၃၈၀
	မြို့နယ်ချုပ်	၂.၃၅၆	၅၁၃.၀၂၄	၅၁၅.၃၈၀

**နယ်နိမိတ်**

၄။ မအူပင်မြို့နယ်၏အရှေ့ဘက်တွင် ဧရာဝတီတိုင်းဒေသကြီး မအူပင်ခရိုင်၊ ညောင်တုန်းမြို့နယ်နှင့် ရန်ကုန်တိုင်း ဒေသကြီး တွံတေးမြို့တို့နှင့် ဆက်စပ်လျက်ရှိပြီးတောင်ဘက်တွင် ဧရာဝတီတိုင်းဒေသကြီး ကျိုက်လတ် မြို့နှင့်ထိစပ် လျက်ရှိပါသည်။ အနောက်ဘက်တွင် ဝါးခယ်မ မြို့နယ်နှင့် ထိစပ်လျက်ရှိပြီး မြောက်ဘက်တွင် ပန်းတနော်မြို့နယ်နှင့် နယ်နိမိတ် ထိစပ်လျက်ရှိပါသည်။

**မြေမျက်နှာသွင်ပြင်**

၅။ မအူပင်မြို့နယ်သည် နိမ့်မြင့်ဆင်ခြေလျှော့ရှိပြီး နုံးတင်မြေအရပ် ဖြစ်ပါသည်။

**ရေဆင်း**

၆။ မအူပင်မြို့နယ်တွင် မြစ်ချောင်းများပေါများပြီး မြစ်ချောင်းများသည် မြောက်မှတောင်သို့ စီးဆင်း လျက်ရှိပါသည်။ ထင်ရှားသော မြစ်များမှာ တိုးမြစ်နှင့် ရာဇတိုင်မြစ်တို့ဖြစ်ပြီး တိုးမြစ်မှာ အရှည်မိုင် (၄၆) မိုင်ရှိကာ ရာဇတိုင်မြစ်မှာ အရှည်မိုင် (၂၅)မိုင်ဖြစ်ပါသည်။ ဒေသအတွင်းရှိ ရေအရင်း အမြစ်အများစုမှာ ရေချိုဖြစ်၍ စိုက်ပျိုးရေး၊ သောက်သုံးရေးအဖြစ် အသုံးပြု နိုင်ပါသည်။ နွေရာသီတွင် ရေအနက် (၆၀)ပေခန့်ရှိပြီး သင်္ဘော၊ စက်လှေများ သွားလာနိုင်ပါသည်။

**ပင်လယ်ရေမျက်နှာပြင်အထက်အမြင့်**

၇။ မအူပင်မြို့နယ်သည် ပင်လယ်ရေမျက်နှာပြင်အထက် ပျမ်းမျှအမြင့် (၁၃.၆၂)ပေအထက်တွင် တည်ရှိ ပါသည်။

**အခန်း (၃)**  
**ရာသီဥတုနှင့် သဘာဝပတ်ဝန်းကျင်**

**ရာသီဥတု**

၈။ မအူပင်မြို့နယ်သည် ပူပြင်းစွတ်စိုသော ရာသီဥတုရှိပြီး ၊ အမြင့်ဆုံး အပူချိန် (၄၀.၅°C)နှင့် အနိမ့်ဆုံး အပူချိန်မှာ (၁၁.၃°C ) ဖြစ်ပါသည်။ နှစ် အလိုက်ဖြစ်ပေါ်ခဲ့သော မိုးရေချိန်နှင့် အပူချိန်မှာ အောက်ဖော်ပြပါ အတိုင်း ဖြစ်ပါသည် -

စဉ်	ခုနှစ်	မိုးရေချိန်		အပူချိန်	
		မိုးရွာရက်	စုစုပေါင်း မိုးရေချိန် (လက်မ)	နေ့ရာသီ (.C)	ဆောင်းရာသီ (.C)
				အမြင့်ဆုံး	အနိမ့်ဆုံး
၁	၂၀၁၅	၁၂၅	၉၈.၂၇	၄၀.၅	၁၁.၃
၂	၂၀၁၆	၁၁၉	၈၉.၃၁	၄၀.၀	၁၃.၀
၃	၂၀၁၇	၁၂၂	၈၉.၅၇	၃၈.၂	၁၄.၀
၄	၂၀၁၈	-	-	၄၀.၀	၁၁.၃

**သဘာဝပေါက်ပင်များ**

၉။ မအူပင်မြို့နယ်အတွင်း ပေါက်ရောက်သည့် သဘာဝ ပေါက်ပင် များမှာ ကုက္ကို၊ စစ်၊ မအူ၊ သရက်၊ ဝါး၊ အုန်း၊ ကွမ်းသီးပင် တို့ ဖြစ်ပါသည်။

**တောရိုင်းတိရစ္ဆာန်များ**

၁၀။ မအူပင်မြို့နယ်အတွင်းရှိတောရိုင်းတိရစ္ဆာန်များ မရှိပါ။

**သဘာဝပတ်ဝန်းကျင် လက် ရှိ အခြေနေ**

၁၁။ မအူပင်မြို့နယ်အတွင်း ပတ်ဝန်းကျင် တောတောင်ရေမြေများတွင် မြစ်များအတွင်း ကမ်းအနည်းငယ် ပြိုကျမှု သောင်များ အနည်းငယ်ပေါ်ထွန်းမှု၊ မြစ်ချောင်းအင်းအိုင်များ အနည်းငယ် တိမ်ကောမှုများသာ ရှိပြီး ထူးထူးခြားခြား ဖြစ်ပေါ်မှုများမရှိပါ။

**သဘာဝပတ်ဝန်းကျင် ထိန်းသိမ်းရေးလုပ်ငန်းများ**

၁၂။ မအူပင်မြို့နယ်သည် သဘာဝပတ်ဝန်းကျင်ထိန်းသိမ်းရေးလုပ်ငန်း များအတွက် အောက်ပါအတိုင်း သစ်ပင်များ စိုက်ပျိုးထားရှိပါသည် -

- (က) ဆက်သွယ်ရေးလမ်းဘေးဝဲ/ယာ(ကျွန်း) - ၆၀၉၈၀ ပင်
- (ခ) တစ်ရွာ (၁)ဧက (ယူကလစ်) - ၆၁၀၀ ပင်
- (ဂ) တစ်အိမ်ထောင်လျှင်ကျွန်း (၃)ပင် - ၇၀၃၀၀ ပင်
- (ဃ) တစ်အိမ်ထောင်သစ်မာ (၂၀)ယူကလစ် - ၈၃၃၀၀ ပင်

**သဘာဝဘေးအန္တရာယ် ကျရောက်မှု**

၁၃။ မအူပင်မြို့နယ်သည် ဧရာဝတီတိုင်းဒေသကြီး အတွင်းတွင်တည်ရှိသဖြင့် မြစ်ကြီးမှ၊ မြစ်ကမ်းပြိုကျမှု ၊ မိုးဦးကာလလေပြင်းတိုက်မှု စသည့် ဘေးအန္တရာယ်များကျရောက်လေ့ရှိပါသည်။ မအူပင်မြို့နယ် အတွင်း တိုးမြှင့်စီမံခန့်ခွဲရေးမှတ်မှာ (၁၃.၂) ပေ (၄၀၂) စင်တီမီတာဖြစ်ပါသည်။ အစီရင်ခံသည့် ကာလအတွင်း မအူပင်မြို့နယ်တွင် သဘာဝဘေးအန္တရာယ်ကျရောက်မှုနှင့် ပျက်စီးဆုံးရှုံးမှုများမှာ အောက်ပါအတိုင်းဖြစ်ပါ သည် -

စဉ်	အမျိုးအစား	ဖြစ်ပွားကြိမ်	သေ/ပျောက်ဦးရေ	အဆောက်အဦးပျက်စီးမှု	ဆုံးရှုံးမှုတန်ဖိုး (ကျပ်သန်း)
၁	မုန်တိုင်းဘေး (လေပြင်းတိုက်)	၁၆	-	၁၃၈	၃၀.၀၂၇
၂	ဆူနာမီဘေး	-	-	-	-
၃	ငလျင်ဘေး	-	-	-	-
၄	ရေဘေး (မြစ်ကမ်းပြို)	၁၀	-	၁၁၈ (ဖျက်/သိမ်း)	-
၅	မီးဘေး	၁	၂	၁	၁.၈၅
ပေါင်း		၂၇	၂	၂၅၇	၃၁.၈၇၇

**အခန်း (၄)**  
**လူဦးရေဆိုင်ရာအချက်အလက်များ**

**နေထိုင်သည့်တိုင်းရင်းသားလူမျိုးစုများ**

၁၄။ မအူပင်မြို့နယ်တွင် နေထိုင်ကြသော တိုင်းရင်းသားလူမျိုးစုများမှာ အောက်ပါ အတိုင်း ဖြစ်ပါသည် -

စဉ်	လူမျိုး	နေထိုင်သည့် လူဦးရေ	မြို့နယ်လူဦးရေ	မြို့နယ်လူဦးရေ၏ ရာခိုင်နှုန်း
၁	ကချင်	-	-	-
၂	ကယား	-	-	-
၃	ကရင်	၆၈၃၀၇	၃၂၀၁၂၀	၂၁.၃၃
၄	ချင်း	၂၃	၃၂၀၁၂၀	၀.၀၁
၅	မွန်	-	-	-
၆	ဗမာ	၂၄၉၂၉၇	၃၂၀၁၂၀	၇၇.၈၈
၇	ရခိုင်	၇၀	၃၂၀၁၂၀	၀.၀၂
၈	ရှမ်း	-	-	-
၉	ပအိုဝ်း	-	-	-
၁၀	ဓနု	-	-	-
၁၁	တောင်ရိုး	-	-	-
၁၂	ပလောင်	-	-	-
၁၃	အခြား	၂၄၂၃	-	၀.၇၆
	<b>မြို့နယ်ချုပ်</b>	<b>၃၂၀၁၂၀</b>	<b>၃၂၀၁၂၀</b>	<b>၁၀၀.၀၀</b>

**အိမ်ခြေ၊ အိမ်ထောင်စု၊ လူဦးရေ**

၁၅။ မအူပင်မြို့နယ်၏ ၂၀၁၈ခုနှစ်၊ မတ် လကုန်အထိ လူဦးရေမှာ အောက်ပါ အတိုင်းဖြစ်ပါသည်-

(က) အိမ်ခြေ/အိမ်ထောင်စု

စဉ်	အကြောင်းအရာ	အိမ်ခြေ	အိမ်ထောင်စု	ရပ်ကွက်	ကျေးရွာအုပ်စု	ကျေးရွာ
၁	မြို့နေ	၇၇၇၆	၇၇၈၉	၁၂	-	-
၂	ကျေးလက်နေ	၅၈၆၁၆	၅၈၈၄၆	-	၇၆	၄၄၂
	မြို့နယ်ချုပ်	၆၆၃၉၂	၆၆၆၃၅	၁၂	၇၆	၄၄၂

(ခ) လူဦးရေ

စဉ်	အကြောင်းအရာ	အသက် (၁၈) နှစ်အထက်			အသက် (၁၈) နှစ်အောက်			စုစုပေါင်း		
		ကျား	မ	ပေါင်း	ကျား	မ	ပေါင်း	ကျား	မ	ပေါင်း
၁	မြို့နေ	၁၃၅၁၈	၁၅၉၃၁	၂၉၄၄၉	၅၅၉၃	၅၇၉၃	၁၁၃၈၆	၁၉၁၁၁	၂၁၇၂၄	၄၀၈၃၅
၂	ကျေးလက်နေ	၈၆၂၄၈	၉၁၂၄၃	၁၇၇၄၉၁	၅၀၉၄၂	၅၀၈၅၂	၁၀၁၇၉၄	၁၃၇၁၉၀	၁၄၂၀၉၅	၂၇၉၂၈၅
	မြို့နယ်ချုပ်	၉၉၇၆၆	၁၀၇၁၇၄	၂၀၆၉၄၀	၅၆၅၃၅	၅၆၆၄၅	၁၁၃၁၈၀	၁၅၆၃၀၁	၁၆၃၈၁၉	၃၂၀၁၂၀

လူဦးရေတိုးနှုန်းနှင့်ကျားမအချိုး

၁၆။ မအူပင်မြို့နယ်၏ ၂၀၁၈ခုနှစ် လူဦးရေတိုးနှုန်းကျား၊ မ အချိုးမှာ အောက်ပါ အတိုင်းဖြစ်ပါသည်-

(က) လူဦးရေတိုးနှုန်းနှင့်ကျားမအချိုး

စဉ်	မြို့နယ်	ယခင်နှစ် လူဦးရေ	ယခုနှစ် လူဦးရေ	တိုးလာ ဦးရေ	တိုးနှုန်း	ကျား/မအချိုး		
						ကျား	မ	အချိုး
၁	မအူပင်	၃၁၉၄၅၀	၃၂၀၁၂၀	၆၇၀	၀.၂၁	၃၃၉	၃၃၁	၁ : ၀.၉၇
	မြို့နယ်ချုပ်	၃၁၉၄၅၀	၃၂၀၁၂၀	၆၇၀	၀.၂၁	၃၃၉	၃၃၁	၁ : ၀.၉၇

(ခ) မွေးဖွား၊ သေဆုံး၊ ပြောင်းဝင်၊ ပြောင်းထွက်လူဦးရေ

စဉ်	မြို့နယ်	မူလ လူဦးရေ	မွေးဖွား ဦးရေ	သေဆုံး ဦးရေ	ပြောင်းဝင် ဦးရေ	ပြောင်းထွက် ဦးရေ	လက်ရှိ လူဦးရေ
၁	မအူပင်	၃၂၀၀၆၈	၇၂	၂၀	-	-	၃၂၀၁၂၀
	မြို့နယ်ချုပ်	၃၂၀၀၆၈	၇၂	၂၀	-	-	၃၂၀၁၂၀

ကိုးကွယ်သည့်ဘာသာ

၁၇။ မအူပင်မြို့နယ်တွင် နေထိုင်ကြသူများ၏ ကိုးကွယ်သည့်ဘာသာအလိုက်လူဦးရေမှာ အောက်ပါအတိုင်းဖြစ်ပါသည်-

စဉ်	မြို့နယ်	ဗုဒ္ဓဘာသာ	ခရစ်ယာန်	ဟိန္ဒူဘာသာ	အစ္စလာမ်ဘာသာ	နတ်	အခြား	ပေါင်း
၁	မအူပင်	၂၅၃၅၉၃	၆၄၃၄၂	၃၄၃	၁၆၄၂	-	၂၀၀	၃၂၀၁၂၀
	မြို့နယ်ချုပ်	၂၅၃၅၉၃	၆၄၃၄၂	၃၄၃	၁၆၄၂	-	၂၀၀	၃၂၀၁၂၀

**နိုင်ငံခြားသားများနေထိုင်မှု**

၁၈။ မအူပင်မြို့နယ်အတွင်း နိုင်ငံခြားသားများ နေထိုင်သူ ဦးရေ မှာ အောက်ပါအတိုင်းဖြစ်ပါသည် -

စဉ်	မြို့နယ်	နိုင်ငံခြားသား လူမျိုး	နေထိုင်ဦးရေ	မြို့နယ် လူဦးရေ	မြို့နယ်လူဦးရေ ၏ ရာခိုင်နှုန်း
(က)	မအူပင်	တရုတ်	၃၀	၃၂၀၂၀	၀.၀၁
(ခ)		အိန္ဒိယ	၃၈၄	၃၂၀၂၀	၀.၁၂
(ဂ)		ပါကစ္စတန်	၉၅	၃၂၀၂၀	၀.၀၃
(ဃ)		ဘင်္ဂလားဒေ့ရှ်	၅၀	၃၂၀၂၀	၀.၀၁၆
(င)		အခြား	၁၈၆၄	၃၂၀၂၀	၀.၅၈
		<b>မြို့နယ်ချုပ်</b>	<b>၂၄၂၃</b>	<b>၃၂၀၂၀</b>	<b>၀.၇၆</b>

**အခန်း (၅)**

**အုပ်ချုပ်ရေးဆိုင်ရာအချက်အလက်များ**

**အုပ်ချုပ်ရေးနယ်မြေဖွဲ့စည်းမှု**

၁၉။ မအူပင်မြို့နယ်၏ အုပ်ချုပ်ရေးနယ်မြေ ဖွဲ့စည်းမှုမှာ အောက်ပါ အတိုင်း ဖြစ်ပါသည် -

စဉ်	မြို့နယ်	မြို့	ရပ်ကွက်	ကျေးရွာအုပ်စု	ကျေးရွာ
၁	၁	-	၁၂	၇၆	၄၄၂
	<b>မြို့နယ်ချုပ်</b>	<b>-</b>	<b>၁၂</b>	<b>၇၆</b>	<b>၄၄၂</b>

**ရွေးကောက်ပွဲဆိုင်ရာကိစ္စရပ်များ**

၂၀။ မအူပင် မြို့နယ်၏ ရွေးကောက်ပွဲဆိုင်ရာ ကိစ္စရပ်များအား အောက်ပါအတိုင်း ဖော်ပြအပ်ပါသည် -

(က) **မြို့နယ်ရွေးကောက်ပွဲကော်မရှင်အဖွဲ့ခွဲ အဖွဲ့ဝင် စာရင်း**

စဉ်	အမည်	အလုပ်အကိုင်	တာဝန်
၁	ဒေါ်ခင်သန်းမြင့်	မြို့မိမြို့ဖ	ဥက္ကဋ္ဌ
၂	ဦးမျိုးဇင်	မြို့မိမြို့ဖ	အဖွဲ့ဝင်
၃	ဦးဝင်းစိန်	မြို့မိမြို့ဖ	။
၄	ဦးတင်ဦး	မြို့မိမြို့ဖ	။
၅	ဒေါ်ရီရီချို	မြို့မိမြို့ဖ	။
၆	ဦးဌေးအောင်	မြို့မိမြို့ဖ	။
၇	ဒေါ်သင်းသင်းမြိုင်	ပညာရေး	။
၈	ဦးမြင့်အောင်	ကျန်းမာရေး	။
၉	ဒေါ်နွယ်နီဝင်းသူ	ဥပဒေ	။
၁၀	ဒေါ်တင်လဲ့လဲ့ဦး	စိုက်ပျိုးရေး	။
၁၁	ဒေါ်စိန်စိန်စိုး	စည်ပင်	။
၁၂	ဦးသိန်းညွန့်	လဝက	။
၁၃	ဒေါ်အေးအေးမင်း	စာရင်းရုံး	။
၁၄	ဦးအာကာဦး	ပြန်ဆက်	။
၁၅	ဒေါ်အိမ့်မိုးဖြိုး	မြို့နယ်ရွေး/ကော်	အတွင်းရေးမှူး

(ခ) ဆန္ဒမဲပေးပိုင်ခွင့်ရှိသူဦးရေ

စဉ်	မြို့နယ်	မြို့နယ်လူဦးရေ	ကျား	မ	ပေါင်း
၁	မအူပင်	၃၂၀၁၂၀	၉၉၇၆၆	၁၀၇၁၇၄	၂၀၆၉၄၀
	မြို့နယ်ချုပ်	၃၂၀၁၂၀	၉၉၇၆၆	၁၀၇၁၇၄	၂၀၆၉၄၀

(ဂ) နိုင်ငံရေးပါတီများ

စဉ်	ပါတီ	ဥက္ကဋ္ဌ	အတွင်းရေးမှူး	အမှုဆောင်ဦးရေ	ပါတီဝင်ဦးရေ
၁	ပြည်နိုင်မြို့	ဦးသောင်းဒန်	ဦးတင်ဝင်း	၁၅	
၂	တစည	ဦးအောင်သောင်း	ဦးမောင်မောင်	၉	
၃	ခေတ်သစ်	ဦးထွန်းထွန်းမင်း	ဦးမြင့်ဆောင်	၁၁	
၄	NLD	ဦးမောင်မောင်	ဦးကျော်စိုး	၁၅	
၅	ပြည်ထောင်စုမြန်မာနိုင်ငံအမျိုးသားနိုင်ငံရေးအဖွဲ့ချုပ်	-	ဦးဝင်းနိုင်	၉	

(ဃ) ရွေးချယ်ခံရသော လွှတ်တော်ကိုယ်စားလှယ်များ

စဉ်	လွှတ်တော်ကိုယ်စားလှယ်အမည်	ပါတီ/ တသီးပုဂ္ဂလ အမည်	လွှတ်တော်အမည်
၁	ဦးစိန်ဝင်း	NLD	ပြည်သူ့လွှတ်တော်
၂	ဒေါ်အိအိပြုံး	NLD	အမျိုးသားလွှတ်တော်
၃	ဦးဇော်မိုး	NLD	တိုင်းဒေသကြီးလွှတ်တော် မဲဆန္ဒနယ်အမှတ် (၁)
၄	ဦးသက်ကိုလေး	NLD	တိုင်းဒေသကြီးလွှတ်တော် မဲဆန္ဒနယ်အမှတ် (၂)

အခန်း (၆)

စီးပွားရေးဆိုင်ရာအချက်အလက်

စီးပွားရေးဆိုင်ရာခြုံငုံသုံးသပ်ချက်

၂၁။ မအူပင်မြို့နယ်သည် ဧရာဝတီတိုင်းဒေသကြီးအတွင်း တည်ရှိ ပြီး စီးပွားရေးအရ အချက်အခြာ ကျသော မြို့မဟုတ်ဘဲ စီးပွားရေး ဖွံ့ဖြိုး တိုးတက်မှု အသင့်အတင့်ရှိသော မြို့နယ်တစ်ခု ဖြစ်ပါသည်။ မြို့နယ်အတွင်းရှိ ဒေသခံပြည်သူလူထုသည် စိုက်ပျိုး ရေးလုပ်ငန်း/ မွေးမြူရေးလုပ်ငန်းကို အဓိကလုပ်ကိုင် ဆောင်ရွက် ကြပါသည်။ မအူပင်မြို့နယ်သည် ကုန်းလမ်း၊ ရေလမ်းကြောင်းလမ်း များဆုံရာ/ လမ်းမပေါ်တွင် တည်ရှိ၍ လမ်းပန်းဆက်သွယ်ရေး ကောင်မွန်သော မြို့နယ်ဖြစ်ပါသည်။ မြို့နယ်၏ အဓိကထွက်ကုန်မှာ ဆန်၊စပါး၊သား၊ ငါးဖြစ်ပြီး ရန်ကုန်တိုင်း ဒေသကြီးသို့ အများဆုံး တင်ပို့ရောင်းချ ပါသည်။

မြေအသုံးချမှု

၂၂။ မအူပင်မြို့နယ်၏ မြေအမျိုးအစားအလိုက် အသုံးချထားသည့်ဧကအား အောက်ပါအတိုင်း ဖော်ပြ အပ်ပါသည်-

စဉ်	မြေအမျိုးအစား	ဧရိယာ (ဧက)
၁	<b>အသားတင်စိုက်ပျိုးမြေဧရိယာပေါင်း</b>	၂၁၃၈၃၂
	(က) လယ်မြေဧရိယာ	၁၈၉၅၃၀
	(ခ) ယာမြေ	-
	(ဂ) ကိုင်း/ကျွန်းမြေ	၂၀၉၂၄
	(ဃ) ဥယျာဉ်မြေ	၃၃၇၂
	(င) ခန့်	၆
၂	<b>လှုပ်ထားမြေဧရိယာပေါင်း</b>	၆၄
	(က) လယ်မြေဧရိယာ	၆၄
	(ခ) ယာမြေ	-
	(ဂ) ကိုင်း/ကျွန်းမြေ	-
	(ဃ) ဥယျာဉ်မြေ	-
	(င) ခန့်	-
၃	<b>စိုက်ပျိုးခြင်းမပြုနိုင်သောဧရိယာ</b>	၁၁၅၉၅၀
	(က) သာသနာ/သုသာန်အဆောက်အဦမြေ	၁၀၅၆
	(ခ) အင်း/အိုင်မြေ	၁၀၁၉၃
	(ဂ) မြစ်ချောင်းရေအောက်မြေ	၇၆၆၃၈
	(ဃ) သတ္တုတွင်းမြေ	၉၄
	(င) စက်မှုလုပ်ငန်းသုံးမြေ	၆၃၁
	(စ) စားကျက်မြေ	၅၃၇၃
	(ဆ) မြို့မြေ	၁၂၆၅
	(ဇ) ရွာမြေ	၆၉၉၈
	(ဈ) လမ်းမြေ	၂၂၀၆
	(ည) ဆည်မြောင်း/တာတမံမြေ	၉၂၄၆
	(ဋ) အခြားမြေ	-
	(ဌ) ကြိုးဝိုင်း/ကြိုးပြင်ကာကွယ်တောဧရိယာ	-
	(ဍ) တောရိုင်း	-
	(ဎ) မြေရိုင်း	၂၂၅၀
	<b>စုစုပေါင်း</b>	<b>၃၂၉၈၄၆</b>

**ဆည်မြောင်းတာတမံများနှင့် ဆည်ရေသောက်ဧရိယာ**

၂၃။ မအူပင်မြို့နယ်ရှိ ဆည်မြောင်းတာတမံများနှင့်ဆည်ရေသောက် ဧရိယာမှာ အောက်ပါအတိုင်း ဖော်ပြအပ်ပါသည်-

(က) ကိုယ့်အားကိုယ်ကိုးဆည်များ (မရှိပါ)

စဉ်	ဆည်အမည်	ဆည်အမျိုး အစား	ရေဝင်ဆံ့မှု (ကုဗပေ)	အကျိုးပြု ဧက
၁	-	-	-	-
မြို့နယ်ချုပ်				



(ခ) မြစ်ရေတင်စီမံကိန်းများ (မရှိပါ)

စဉ်	စီမံကိန်းအမည်	တည်နေရာ	အကျိုးပြုဧက	မှတ်ချက်
၁	-	-	-	-
မြို့နယ်ချုပ်				

(ဂ) တာတမံများ/ရေထိန်းတံခါး

စဉ်	တာတမံ/ရေထိန်းတံခါး			တာကွယ် သည့် မြစ်/ချောင်း	အကျိုးပြု ဧက
	အမည်	အမျိုးအစား	အရှည် (ပေ)		
<b>ရေထိန်းတံခါးများ</b>					
၁	ငါးဖယ်အို	သံကူကွန်ကရစ်	၁၉	တိုးမြစ်	၁၆၀၀
၂	ပံတပွတ်	။	၂၈	ပံတပွတ်ချောင်း	၁၀၀၀၀
၃	မင်းဘော	သံကူကွန်ကရစ်	၁၆	ပံတပွတ်ချောင်း	၁၀၀၀
၄	ညောင်ပင်ပိုင်	။	၁၀	ရာဇူတိုင်	၁၀၀၀
၅	ဝါးတော	။	၄၆	တိုးမြစ်	၁၅၀၀၀
၆	တပွတ္တနောင်	။	၅၈	မလက်တိုချောင်း	၉၀၀၀
၇	မလက်တို	။	၂၈	။	၄၅၀၀
၈	လှိုင်းတာ	။	၆၈	တိုးမြစ်	၁၀၀၀၀
၉	ထန်း	။	၁၁၈	။	၁၅၀၀၀
၁၀	မိုးမခ	။	၂၉၄	ခတ္တိယချောင်း	၄၀၀၀၀
၁၁	ပန်းတော	။	၄၀	တိုးမြစ်	၁၀၀၀၀
၁၂	ထန်းပင်ကျွေ	။	၄၀	ပံတပွတ်ချောင်း	၁၀၀၀၀
၁၃	ကျုံတာလေး	။	၁၀	ကရင်ချောင်း	၁၀၀၀
၁၄	ကျုံတာကြီး	။	၁၀	။	၁၀၀၀
၁၅	ခနောင်	။	၁၀	။	၁၀၀၀
၁၆	ကျုံကျုံကြံ	။	၁၀	ကျုံကျုံကြံ ချောင်း	၁၀၀၀
၁၇	ထရော်ချောင်း	သံကူကွန်ကရစ်	၆၈	ထရော်ချောင်း	၁၀၀၀၀
၁၈	မြင်းကစဲချောင်း	။	၁၀	။	၁၀၀၀
<b>ပေါင်း</b>			<b>၈၈၃</b>		<b>၁၄၂၁၀၀</b>
<b>တာတမံများ</b>					
၁	အူပင်ကျွန်းတာ	-	၆၁/၆	-	၈၂၁၀၀
၂	ညောင်တုန်းကျွန်းတာ	-	၁၈/၂	-	၆၈၈၃၉
၃	သုံးခွကျွန်းတာ	-	၄၄/၆	-	၄၂၆၂၄
<b>ပေါင်း</b>			<b>၁၂၄/၆</b>		<b>၁၉၃၅၆၃</b>
<b>စုစုပေါင်း</b>			<b>၁၀၀၇/၆</b>		<b>၃၃၅၆၆၃</b>

စိုက်ပျိုးရေးလုပ်ငန်း

၂၄။ မအူပင်မြို့နယ်၏ စိုက်ပျိုးရေးလုပ်ငန်းဆောင်ရွက်နိုင်မှု အခြေအနေမှာ အောက်ပါအတိုင်း ဖြစ်ပါ သည်-

(က) အဓိကသီးနှံ (၁၀) မျိုး စိုက်ပျိုးထုတ်လုပ်မှု

စဉ်	သီးနှံ အမည်	၂၀၁၇-၂၀၁၈ လျာထားဧက	၂၀၁၈ ခုနှစ် မတ်လကုန်အထိ			
			စိုက်	ရိတ်	နှုန်း	အထွက် (တင်း)
၁	စပါးပေါင်း (က) မိုးစပါး (ခ) နွေစပါး	၂၂၅၆၆ ၁၄၁၂၉၃ ၈၁၂၇၃	၂၂၂၇၀၃ ၁၄၁၂၇၆ ၈၁၄၂၇	၁၈၄၄၃၈ ၁၄၁၂၇၆ ၈၁၄၂၇	- ၇၀.၅၈ ၉၅.၉၀	- ၉၉၇၁၆၁၄ ၄၁၆၆၉၄၆
၂	ပြောင်းစုစုပေါင်း (က) အစေ့ထုတ်ပြောင်း (ခ) ဖူးစားပြောင်း	၂၉၄၅၈ ၅၆ ၂၉၄၀၂	၃၂၁၆၇ ၂၅၂၀ ၂၉၆၄၇	၃၂၁၆၇ ၂၅၂၀ ၂၉၆၄၇	- ၇၂.၃၅ ၁၉၉၄၃.၀၀	- ၁၈၂၃၂၂ ၅၉၁၂၆၂၄၀၆
၃	မတ်ပဲ	၈၈၈၅၃	၈၁၉၇၆	၈၁၉၇၆	၁၆.၆၀	၁၃၆၀၈၀၂
၄	ပဲတီစိမ်း	၄၄၁၆	၄၂၈၀	၄၂၈၀	၁၅.၆၅	၆၆၉၈၂
၅	ထောပတ်ပဲ	၃၄၉	၃၅၀	၃၅၀	၁၆.၂၀	၅၆၇၀
၆	ဘိုကိတ်	၁၅၁၅၀	၁၅၃၄၄	၁၅၃၄၄	၁၄.၅၂	၂၂၂၇၉၅
၇	စားတော်ပဲ	၂၈	၂၈	၂၈	၉.၃၀	၂၆၀
၈	မြေပဲ	၂၃၃၈	၂၃၄၅	၂၃၄၅	၅၀.၉၅	၁၁၉၄၇၈
၉	နေကြာ	၈၅၅၅	၅၇၉၇	၅၇၉၇	၂၅.၅၀	၁၄၇၈၂၄
၁၀	နှမ်း	-	၂၁	၂၁	၅.၅၅	၁၁၇
၁၁	ဂုန်လျှော်	၆	၂	၁	၅၀၀.၀၀	၅၀၀
၁၂	ချဉ်ပေါင်လျှော်	၂၈၀	၈၄	၈၂	၃၁၀.၀၀	၂၅၄၂၀
၁၃	စားကြံရင့်	၆၉	၅၅	၅၅	၁၅.၃၅	၈၄၄

(ခ) နှစ်ရှည်သီးနှံစိုက်ပျိုးမှုအခြေအနေ

စဉ်	မြို့နယ်	နှစ်ရှည်ပင်စိုက်ဧက							
		ရာဘာ	သစ်ဆိမ့်	လက်ဖက်	လိမ္မော်	သရက်	သစ်တောင်	ထောပတ်	မက်မန်း
၁	မအူပင်	-	-	-	-	၇၆၈၄	-	-	-

(ဂ) အခြားဈေးကွက်ဝင်သီးနှံများစိုက်ပျိုးထုတ်လုပ်မှု

စဉ်	မြို့နယ်	စိုက်ဧက							
		ကြက်သွန်နီ	ကြက်သွန်ဖြူ	အလူး	ဂျုံ	ပန်းနှမ်း	ကုလားပဲ	စတော်ဘယ်ရီ	ဟင်းသီး/ဟင်းရွက်
၁	မအူပင်	-	-	-	-	-	-	-	၄၄၀၀

(ဃ) လယ်ယာသုံးစက်ကိရိယာ သုံးစွဲမှုအခြေအနေ

စဉ်	အစိုးရ							ပုဂ္ဂလိက						
	လယ်ထွန်စက်	လက်တွန်းထွန်စက်	မျိုးစေ့ချစက်	Combine Harvester	ရိတ်သိမ်းစက်	ရွှေ့လှေ့စက်	ရေစုပ်စက်	လယ်ထွန်စက်	လက်တွန်းထွန်စက်	မျိုးစေ့ချစက်	Combine Harvester	ရိတ်သိမ်းစက်	ရွှေ့လှေ့စက်	ရေစုပ်စက်
၁	၂၀	-	-	၃	-	-	-	၁၇	၄၆၂၉	၁၅	၃၅	၂၇	၁၂၁၅	၄၀၃၂

(င) လယ်ယာသုံးထယ်၊ထွန်နှင့်ကျွဲ၊နွားကောင်ရေ

စဉ်	ထယ်အရေအတွက်	ထွန်အရေအတွက်	ကျွဲနွားကောင်ရေ	နွားကောင်ရေ
၁	၃၄	၅၇	၈၅၂	၅၃၂၉

(စ) ဒေသတွင်း ဆန်ဖူလုံမှုရာခိုင်နှုန်း

စဉ်	မြို့နယ်	စပါးအထွက်တင်း			ဝမ်းစာ ကျန်ရှိမှု	ဝမ်းစာ လိုအပ်မှု	ဖူလုံမှု ရာခိုင်နှုန်း
		မိုး စပါး	နွေ စပါး	စုစု ပေါင်း			
၁	မအူပင်	၉၉၇၁၆၁၄	၇၈၃၆၆၂၄	၁၇၈၀၈၂၃၈	၁၂၀၁၄၆၂၇	၄၆၈၀၀၉၆	၃၀၇.၃၇

(ဆ) ဒေသတွင်းဆီဖူလုံမှုရာခိုင်နှုန်း

စဉ်	မြို့နယ်	ဆီထုတ်လုပ်မှု (မက်/တန်)	ဆီလိုအပ်မှု (မက်/တန်)	ဆီဖူလုံမှု ရာခိုင်နှုန်း
၁	မအူပင်	၈၆၀.၃၉	၃၁၂၉.၃၁	၂၇.၄၉

မွေးမြူရေးလုပ်ငန်းများ

၂၅။ မအူပင်မြို့နယ်၏ မွေးမြူရေးလုပ်ငန်းဆောင်ရွက်နိုင်မှုအခြေ အနေမှာ အောက်ပါအတိုင်းဖြစ်ပါသည်-

(က) မွေးမြူရေးဇန်များ (မရှိပါ)

စဉ်	ဇန်အမည်	ကျွဲ	နွား	ဝက်	သိုး/ ဆိတ်	ကြက်	ဘဲ	ငုံး
-	-	-	-	-	-	-	-	-
မြို့နယ်ချုပ်								

(ခ) မြို့နယ်မွေးမြူရေး (ကောင်ရေ)

စဉ်	မြို့နယ်	ဇန်	ကျွဲ	နွား	ဝက်	သိုး/ ဆိတ်	ကြက်	ဘဲ	ဘဲ ငန်း
၁	မအူပင်	၂၀၁၇-၂၀၁၈	၇၂၁	၁၅၇	၅၈၄၉	၂၆၂	၈၁၂၂၆	၁၄၆၈၁	၁၅၅၆
မြို့နယ်ချုပ်			၇၂၁	၁၅၇	၅၈၄၉	၂၆၂	၈၁၂၂၆	၁၄၆၈၁	၁၅၅၆

(ဂ) မြို့နယ်အသားထုတ်လုပ်မှု (ပိဿာ)

စဉ်	မြို့နယ်	ဇန်	ကျွဲ	နွား	ဝက်	ဆိတ်	ကြက်	ဘဲ	ဘဲငန်း
၁	မအူပင်	၂၀၁၇-၂၀၁၈	-	၂၇၄၆၇	၃၈၉၅၇၁	၃၅၉၇၂	၅၀၂၉၀၇၃	၆၈၃၈၄၇	၁၂၉၈၁၆
မြို့နယ်ချုပ်			-	၂၇၄၆၇	၃၈၉၅၇၁	၃၅၉၇၂	၅၀၂၉၀၇၃	၆၈၃၈၄၇	၁၂၉၈၁၆

(ဃ) မြို့နယ်ကြက်/ဘဲ/ငုံးဥထုတ်လုပ်မှု (လုံး)

စဉ်	မြို့နယ်	ဇန်	ကြက်ဥ	ဘဲဥ	ငုံးဥ
၁	မအူပင်	၂၀၁၇-၂၀၁၈	၅၇၃၃၀၄၉၁	၁၅၁၇၉၆၉၃	-
မြို့နယ်ချုပ်			၅၇၃၃၀၄၉၁	၁၅၁၇၉၆၉၃	-

(င) မြို့နယ်နို့ထွက်ပစ္စည်းထုတ်လုပ်မှု

စဉ်	မြို့နယ်	ခုနှစ်	နို့စားနွား (ကောင်ရေ)	နို့ထွက် (ပိဿာ)
၁	မအူပင်	၂၀၁၇-၂၀၁၈	၁၈၀	၃၈၄၂၆၈၈
မြို့နယ်ချုပ်			၁၈၀	၃၈၄၂၆၈၈

(စ) မြို့နယ်ငါး၊ ပုစွန်မွေးမြူမှု အခြေအနေ

စဉ်	ခုနှစ်	ငါး			ပုစွန်		
		အရေအတွက် (ကန်)	ဧက	ထုတ်လုပ်မှု ပိဿာ	အရေအတွက် (ကန်)	ဧက	ထုတ်လုပ်မှု ပိဿာ
၁	၂၀၁၇-၂၀၁၈	၁၁၉၇	၄၅၈၂၇.၇၂၅	၂၂၃၈၉၆	-	-	-

(ဆ) ရေချိုရေငန်ငါးဖမ်းလုပ်ငန်းမှအသားထုတ်မှု (တန်)

စဉ်	ခုနှစ်	ငါး			ပုစွန်		
		လေလံအရေအတွက်	လုပ်ငန်းအရေအတွက်	ထုတ်လုပ်မှု (တန်)	လေလံ အရေအတွက်	လုပ်ငန်းအရေအတွက်	ထုတ်လုပ်မှု (တန်)
၁	၂၀၁၇-၂၀၁၈	၃၇	၃၇	၁၁၀၁၅	-	-	၄၈

စက်မှုလက်မှုလုပ်ငန်း:

၂၆။ မအူပင်မြို့နယ်၏ စက်မှုလက်မှုလုပ်ငန်း ဆောင်ရွက်နိုင်မှု အခြေအနေမှာ အောက်ပါအတိုင်းဖြစ်ပါ သည်-

(က) စက်မှုဇုန်များ (မရှိပါ)

စဉ်	စက်မှုဇုန်အမည်	စက်ရုံအမည်	ထုတ်လုပ်သည့် ပစ္စည်းများ
-	-	-	-
မြို့နယ် ချုပ်			

(ခ) မြို့နယ်ရှိစက်ရုံများ

စဉ်	မြို့နယ်	စက်ရုံအမည်	အမျိုးအစား	နိုင်ငံပိုင်	ပုဂ္ဂလိကပိုင်	လုပ်သားအင်အား
၁	မအူပင်	စက္ကူစက်ရုံ	စက္ကူ	-	ပုဂ္ဂလိကပိုင်	
၂	မအူပင်	ဂုန်လျှော်	ဂုန်လျှော်	-	ပုဂ္ဂလိကပိုင်	
၃	မအူပင်	တန်တစ်ရာ	ဆန်စက်	-	ပုဂ္ဂလိကပိုင်	
မြို့နယ်ချုပ်						

(ဂ) မြို့နယ်ရှိအလုပ်ရုံများ

စဉ်	မြို့နယ်	အလုပ်ရုံအမည်	အမျိုးအစား	နိုင်ငံပိုင်	ပုဂ္ဂလိကပိုင်	လုပ်သားအင်အား
၁	မအူပင်	မန်းရာပြည့်	တွင်ခုံ	-	ပုဂ္ဂလိကပိုင်	၄
၂		အောင်	တွင်ခုံ	-	ပုဂ္ဂလိကပိုင်	၆
၃		ခိုင်လှ	သံဂဟေ	-	ပုဂ္ဂလိကပိုင်	၂
၄		ဒေါ်လာ	လယ်ယာသုံးပစ္စည်း	-	ပုဂ္ဂလိကပိုင်	၅
၅		စိန်ပန်း	စတီးလုပ်ငန်း	-	ပုဂ္ဂလိကပိုင်	၄
၆		တင့်တယ်	။	-	ပုဂ္ဂလိကပိုင်	၃
၇		မြင့်	ကွန်ကရစ်လုပ်ငန်း	-	ပုဂ္ဂလိကပိုင်	၅
၈		မေတ္တာ	တွင်ခုံ	-	ပုဂ္ဂလိကပိုင်	၄
၉		အောင်မြေ	တွင်ခုံ	-	ပုဂ္ဂလိကပိုင်	၄
၁၀		လှမိုး	။	-	ပုဂ္ဂလိကပိုင်	၃
၁၁		ထိုက်	ရေခဲစက်	-	ပုဂ္ဂလိကပိုင်	၁၀
၁၂		ရေဝတီ	ရေသန့်	-	ပုဂ္ဂလိကပိုင်	၂၀
၁၃		ရွက်လှေ	ရေသန့်	-	ပုဂ္ဂလိကပိုင်	၁၅
၁၄		ခရစ်စတယ်	ရေသန့်	-	ပုဂ္ဂလိကပိုင်	၁၃
		<b>မြို့နယ်ချုပ်</b>	-	-	ပုဂ္ဂလိကပိုင်	<b>၉၈</b>

(ဃ) အိမ်တွင်းစက်မှုလက်မှုလုပ်ငန်းများ

စဉ်	မြို့နယ်	စက်မှုလက်မှုလုပ်ငန်းအမျိုးအစား	အရေအတွက်	လုပ်သား အင်အား
၁	မအူပင်	အထည်ချုပ်	၂	၁၂၀
၂		ပန်းတိမ်	၁၀	၂၀
၃		ပန်းဘဲ	၄	၁၁
၄		မုန့်ဟင်းခါး	၂	၇
၅		အမှုန့်ကြိတ်စက်	၂	၄
၆		မုန့်	၅	၂၅
၇		အုန်းစံကြိုး	၂	၆
၈		ရေခဲချောင်း	၃	၁၀
၉		ဆံပင်တု	၁	၁၀
၁၀		မီးသွေးတောင့်	၂	၆
		<b>မြို့နယ်ချုပ်</b>	<b>၃၃</b>	<b>၂၁၉</b>

သစ်တောလုပ်ငန်းဆောင်ရွက်မှုအခြေအနေ

၂၇။ မအူပင်မြို့နယ်၏ သစ်တောလုပ်ငန်းနှင့် ပတ်သက်သော အချက်အလက်များမှာ အောက်ပါအတိုင်း ဖြစ်ပါသည်-

(က) သစ်တောများ (မရှိပါ)

စဉ်	အကြောင်းအရာ	ဧရိယာ (ဧက)	ပေါက်သည့်အပင်များ
-	-	-	-
<b>မြို့နယ်ချုပ်</b>			

(ခ) စီးပွားဖြစ်သစ်တောစိုက်ခင်း (မရှိပါ)

စဉ်	စိုက်ပျိုးသူ	နိုင်ငံ/ ပုဂ္ဂလိက ပိုင်	စိုက် ကေ	တည်နေရာ	အပင် အမျိုး အစား	အရေ အတွက်
-	-	-	-	-	-	-
မြို့နယ်ချုပ်						

(ဂ) သစ်ထုတ်လုပ်မှု (မရှိပါ)

စဉ်	အမျိုးအစား	နိုင်ငံ	ပုဂ္ဂလိကပိုင်	ထုတ်လုပ်မှု (တန်)
-	-	-	-	-
မြို့နယ်ချုပ်				

(ဃ) သစ်တောထွက်ပစ္စည်းများ (မရှိပါ)

စဉ်	အမျိုးအစား	ရေတွက်ပုံ	ထုတ်လုပ်မှု
-	-	-	-

တွင်းထွက်ပစ္စည်းထုတ်လုပ်မှုလုပ်ငန်း

၂၈။ မအူပင်မြို့နယ်၏တွင်း ထွက်ပစ္စည်းထုတ်လုပ်မှုလုပ်ငန်းနှင့် ပတ်သက်သော အချက်အလက်များမှာ အောက်ပါအတိုင်းဖြစ်ပါသည်-

(က) ဓါတ်သတ္တုတူးဖော်ထုတ်လုပ်မှု (မရှိပါ)

စဉ်	ဓါတ် သတ္တု အမျိုးအစား	ထွက်ရှိသည့် ဒေသ	ထုတ်လုပ်မှု ပမာဏ	ထုတ်လုပ်မှုတန်ဖိုး (ကျပ်သန်းပေါင်း)
-	-	-	-	-
မြို့နယ်ချုပ်				

(ခ) ကျောက်မျက်တူးဖော်ထုတ်လုပ်မှု (မရှိပါ)

စဉ်	လုပ်ငန်းတည် နေရာ	ကျောက်မျက်ရတနာအမျိုးအစား							
		ရွှေ	ငွေ	ကျောက် စိမ်း	နီလာ	စိန်	ပတ္တမြား	ပုလဲ	စသည်
-	-	-	-	-	-	-	-	-	-
မြို့နယ်ချုပ်									

စွမ်းအင်နှင့်လျှပ်စစ်ကဏ္ဍ

၂၉။ မအူပင်မြို့နယ်၏ စွမ်းအင်/လျှပ်စစ်ကဏ္ဍနှင့် ပတ်သက်သော အချက်အလက်များမှာ အောက်ပါ အတိုင်း ဖြစ်ပါသည် -

(က) ဓါတ်ဆီ/ဒီဇယ်အရောင်းဆိုင်

စဉ်	မြို့နယ်	ဆိုင်အမည်	နိုင်ငံပိုင်	ပုဂ္ဂလိကပိုင်	တစ်နှစ်ရောင်းချမှု စည်ပေါင်း	
					ဓါတ်ဆီ	ဒီဇယ်
၁	မအူပင်	Terminal		ပုဂ္ဂလိပိုင်	၄၇၅	၄၂၀
၂		Tiger		ပုဂ္ဂလိပိုင်	၄၈၀	၃၆၀
၃		ရတနာကောင်းကင်		ပုဂ္ဂလိပိုင်	၄၂၀	၃၈၀
၄		ကြည်လွင်		ပုဂ္ဂလိပိုင်	၃၅၀	၄၁၀
၅		ကြယ်စင်ဧရာ		ပုဂ္ဂလိပိုင်	-	-
မြို့နယ်ချုပ်					၁၇၂၅	၁၅၇၀

(ခ) သဘာဝဓါတ်ငွေ့အရောင်းဆိုင်များ (မရှိပါ)

စဉ်	သဘာဝဓါတ်ငွေ့ ဆိုင်အမည်	နိုင်ငံပိုင်	ပုဂ္ဂလိကပိုင်	တစ်နှစ်ရောင်းရကုဗပေပေါင်း
-	-	-	-	-
မြို့နယ်ချုပ်				

ပို့ဆောင်ရေးနှင့် လမ်းပန်းဆက်သွယ်ရေးလုပ်ငန်း

၃၀။ မအူပင်မြို့နယ်၏ ပို့ဆောင်ရေးနှင့် လမ်းပန်းဆက်သွယ်ရေး လုပ်ငန်းနှင့်ပတ်သက်သော အချက်အလက်များမှာ အောက်ပါအတိုင်း ဖြစ်ပါသည်-

(က) လေကြောင်းလမ်း (မရှိပါ)

စဉ်	လေဆိပ်/ရဟတ်ယာဉ်ကွင်း အမည်	တည်နေရာ	မှတ်ချက်
-	-	-	-
မြို့နယ်ချုပ်			

(ခ) ရေကြောင်းလမ်း

စဉ်	ရေကြောင်းလမ်း အမည်	မြို့နယ်အတွင်း		အရှည် ရေမိုင်	ဆိပ်ကမ်းအရေအတွက်	
		မှ	ထိ		သင်္ဘော ဆိပ်	အခြား
၁	တိုးမြစ်	မအူပင်	ပေကုန်း	၁၄	-	၁
၂	တိုးမြစ်	မအူပင်	ကျွဲခုံး	၂၅	-	၁
၃	တိုးမြစ်	မအူပင်	စစ်ချောင်း	၁၅	-	၁
၄	တိုးမြစ်	မအူပင်	ကျွဲဂါတ်	၁၁	-	၁
၅	တိုးမြစ်	မအူပင်	မလက်တို/ထန်း/ လေးအိမ်စု	၁၁	-	၁
၆	တိုးမြစ်	မအူပင်	သုံးကြိုင်/တာတပေါ	၁၅	-	၁
၇	ပံတပွတ်ချောင်း	မအူပင်	မင်းဘော/ကျုံ စုတ်/ အခြံ	၂၀	-	၁
၈	တိုးမြစ်	မအူပင်	လက်ျားကြီး/ ဝဲဒေါင့်	၂၅	-	၁
၉	လက်ပံကုန်း ချောင်း	မအူပင်	လက်ပံကုန်း	၁၀	-	၁
၁၀	ရာဇုခိုင်မြစ်	ရေလဲ ကလေး	ရွှေတောင်မှော်	၉	-	၁
မြို့နယ်ချုပ်		-	-	၁၅၅	-	၁၀

(ဂ) ရထားလမ်းနှင့် ဘူတာရုံများ (မရှိပါ)

စဉ်	ရထားလမ်းအမည်	မြို့နယ်အတွင်း		အရှည်မိုင်	ဘူတာ အရေအတွက်	
		မှ	ထိ		ကြီး	သေး
-	-	-	-	-	-	-
မြို့နယ်ချုပ်						

(ဃ) ကားဂိတ်များ

စဉ်	မြို့နယ်	ကားဂိတ် အမည်	ပြေးဆွဲ သည့် ခရီးစဉ်	ပြေးဆွဲသည့် ယာဉ် အမျိုးအစား	ပြေးဆွဲ သည့်ယာဉ် စီးရေ
၁	မအူပင်	အဝေးပြေး	မအူပင်-လှိုင်သာယာ	မှန်လုံ	၁၃
၂		အဝေးပြေး	မအူပင်-ဒလ	Micorbus	၇၁
				Taxi	၁၈
မြို့နယ်ချုပ်					၁၀၂

ပြည်သူ့ဆောက်လုပ်ရေးလုပ်ငန်းများ

၃၁။ ပြည်သူ့ဆောက်လုပ်ရေး လုပ်ငန်းများမှာ အောက်ပါအတိုင်း ဖြစ်ပါသည်-

(က) ကားလမ်း

စဉ်	ကားလမ်းအမည်	မြို့နယ်အတွင်း		အရှည် မိုင်
		မှ	ထိ	
၁	မအူပင် - မော်ကျွန်း	မအူပင်	ရေလဲကလေး - ရွှေတောင်မှော်	၁၆/၀
၂	မအူပင် - ကျိုက်လတ်	မအူပင်	တာပတ်အနောက်	၈/၁
၃	မအူပင် - ဆားမလောက်	မအူပင်	မီးသွေး ချောင်း	၁၃/၂
၄	မအူပင် - တွံတေး	မအူပင်	လက်ျား ကြီး	၁၃/၁
၅	မလက်တို - မဲဇော်	လှိုင်တော	တမလှိုင်	၁၀/၃
မြို့နယ်ချုပ်				၆၀/၇



(ခ) မြို့နယ်ချင်းဆက်လမ်းများ

စဉ်	လမ်းအမည်	အရှည် (မိုင်-ဖာလုံ)	အမျိုးအစား			မှတ်ချက်
			ကတ္တရာ	ကျောက်ချော	အမာခံ လမ်း	
၁	မအူပင်-ဆားမလောက်	၁၃/၂	၁၃/၂	-	-	
၂	မအူပင်-ကျိုက်လတ်	၈/၁	၈/၁	-	-	
၃	မအူပင်-မော်လမြိုင်ကျွန်း	၁၉/၀	၁၉/၀	-	-	
၄	မလက်တို - မဲလီ	၁၀/၃	၁၀/၃	-	-	
၅	မအူပင်-တံတား	၁၃/၁	၁၃/၁	-	-	
၆	မအူပင်မြို့ရှောင်လမ်း	၂/၅	၂/၅	-	-	
၇	မအူပင်တံတားချဉ်းကပ်လမ်း	၂/၄	၂/၄	-	-	
မြို့နယ်ချုပ်		၆၉/၀	၆၉/၀	-	-	

(ဂ) တံတားများ

(၁) ပေ (၁၈၀) အထက် တံတားများ

စဉ်	မြို့နယ်	၁၀၀၀' အထက် တံတား	၅၀၀' -၁၀၀၀' ထိ တံတား	၁၈၀' -၅၀၀' ထိ တံတား	စုစုပေါင်း
၁	မအူပင်	၁	၁	၁	၃

(၂) ပေ (၁၈၀) အောက် တံတားများ

စဉ်	မြို့နယ်	၁၀၀' -၁၇၉' ထိ တံတား	၅၀' -၁၀၀' ထိ တံတား	၅၀' အောက် တံတား	စုစုပေါင်း
၁	မအူပင်	-	၄	၂၉	၃၃

(ဃ) လမ်းတံတားသုံးစက်ကိရိယာများ

စဉ်	မြို့နယ်	လမ်းတံတားသုံးစက်ကိရိယာများ				လုပ်သား ဦးရေ
		မြေထိုး စက်	မြေကော် စက်	မြေကြိတ် စက်	မြေသယ် ယာဉ်	
၁	မအူပင်	-	-	-	-	-
မြို့နယ်ချုပ်		-	-	-	-	-

(င) လမ်း/ တံတားအသုံးပြုခကောက်ခံသည့်လုပ်ငန်း

စဉ်	တိုးဂိတ် အမည်	တည်နေရာ	လမ်း/တံတား အရှည်		ကုမ္ပဏီ/အဖွဲ့ အစည်း/ လူပုဂ္ဂိုလ်
			မှ	ထိ	
၁	အေးရှားဝေါလ်	မအူပင်တံတား ချဉ်းကပ်လမ်း	-	-	ကုမ္ပဏီ
မြို့နယ်ချုပ်					

**ဟိုတယ်နှင့် ခရီးသွားလုပ်ငန်း**

၃၂။ မအူပင်မြို့နယ်ရှိ ဟိုတယ်နှင့်ခရီးသွားလုပ်ငန်းနှင့်ပတ်သက်သော အချက်အလက်များမှာ အောက်ပါအတိုင်းဖြစ်ပါသည်-

(က) ဟိုတယ်၊ မိုတယ်၊ အင်း၊ တည်းခိုခန်း

(၁) ဟိုတယ်

စဉ်	ဟိုတယ်အမည်	ဟိုတယ်		အဆင့်	အခန်း ပေါင်း
		နိုင်ငံပိုင်	ပုဂ္ဂလိကပိုင်		
၁	မအူပင်ဟိုတယ်	-	၁	ကြယ်သုံးပွင့်	၃၁
	မြို့နယ်ချုပ်		၁		၃၁

(၂) မိုတယ်၊ အင်း၊ တည်းခိုခန်း

စဉ်	မိုတယ်အရေအတွက်	အင်းအရေအတွက်	တည်းခိုခန်း အရေအတွက်
၁	-	-	၁၈
မြို့နယ်ချုပ်	-	-	၁၈

(ခ) ကမ်းခြေနှင့် အပန်းဖြေနေရာများ (မရှိပါ)

စဉ်	ကမ်းခြေ/အပန်းဖြေနေရာအမည်	တည်နေရာ
-	-	-
မြို့နယ်ချုပ်		

**သမဝါယမအသင်းများ**

၃၃။ မအူပင် မြို့နယ်တွင်ရှိသော သမဝါယမအသင်းများမှာ အောက်ပါအတိုင်း ဖြစ်ပါသည်-

စဉ်	မြို့နယ်	သမဝါယမ အသင်းပေါင်း	သမဝါယမ အသင်းစုပေါင်း	မှတ်ချက်
၁	မအူပင်	၂၂၉	၄	
	မြို့နယ်ချုပ်	၂၂၉	၄	

**စီးပွားရေးဆိုင်ရာ အခြေခံအဆောက်အအုံများ**

၃၄။ မအူပင်မြို့နယ်တွင်ရှိသောစီးပွားရေးဆိုင်ရာအခြေခံ အဆောက် အအုံများမှာ အောက်ပါအတိုင်း ဖြစ်ပါသည်-

(က) ကုမ္ပဏီ၊ ကုန်စည်ခိုင်၊ ပွဲရုံများ၊ ဈေးနှင့် ကုန်တိုက်များ

(၁) ကုမ္ပဏီများ

စဉ်	ကုမ္ပဏီအမည်	ဆောင်ရွက် သည့်လုပ်ငန်း	တည်နေရာ
၁	ဝါဝါဝင်း	စိုက်/မွေး	သောင်ဇေးကျေးရွာအုပ်စု
၂	မြန်မာနိုင်ငံဂရုဖ်	စိုက်/မွေး	သောင်ဇေးကျေးရွာအုပ်စု
၃	အော့ချက်	စိုက်/မွေး	မလက်တိုကျေးရွာအုပ်စု
၄	ရွှေနဂါးမင်း	စိုက်/မွေး	မလက်တိုကျေးရွာအုပ်စု
၅	စိန်သရဖူ	စိုက်/မွေး	ထန်းကျေးရွာအုပ်စု
၆	မြန်မာဘီလီယံဂရုဖ်	စိုက်/မွေး	ဝါးတောကျေးရွာအုပ်စု
၇	မြန်မာဂိုးလ်စတား	စိုက်/မွေး	သုံးခွကျွန်းကျေးရွာအုပ်စု
၈	ရွှေဝါရတနာ	စိုက်/မွေး	ရေလဲကလေးကျေးရွာ
၉	ဂရင်းဟောက် (စံ)	စိုက်/မွေး	မင်းဘောကျေးရွာအုပ်စု
၁၀	ရေဝတီ	ဆန်စပါး	မအူပင်မြို့
၁၁	ဝတီပိုင်	ဆန်စပါး	မအူပင်မြို့
၁၂	ချိုကျော်ဦး	ဆောက်လုပ်ရေး	မအူပင်မြို့

(၂) ကုန်စည်ခိုင်များ

စဉ်	ကုန်စည်ခိုင် အမည်	ရောင်းဝယ် သည့်ပစ္စည်းများ	တည်နေရာ
၁	ဆန်စပါးကုန်စည်ခိုင်	ဆန်စပါး	ရေလဲလမ်း၊ (၈)ရပ်ကွက်
၂	ပဲကုန်စည်ခိုင်	ပဲ	တံတားချဉ်းကပ်လမ်း၊ (၇)ရပ်ကွက်

(၃) ပွဲရုံများ

စဉ်	ပွဲရုံအမည်	ရောင်းဝယ် သည့်ပစ္စည်းများ	တည်နေရာ
၁	ဦးညီလေး	ဝါး၊ ဓနိ	(၁၀)ရပ်ကွက်
၂	ဦးစောသိန်း	ဝါး၊ ဓနိ	(၁၀)ရပ်ကွက်
၃	ဦးအောင်မင်းလှိုင်	ဝါး၊ ဓနိ	(၁၀)ရပ်ကွက်
၄	ဦးတာတာမွှေး	ဝါး၊ ဓနိ	(၇)ရပ်ကွက်
၅	ဦးဖုန်းမြင့်	ဝါး၊ ဓနိ	ရေလဲကလေး
၆	ဦးတင်ညို	ဝါး၊ ဓနိ	ရေလဲကလေး
၇	ဦးချစ်ကို	ဝါး၊ ဓနိ	ရေလဲကလေး
၈	ဦးဝင်းသိန်း	ဝါး၊ ဓနိ	ရေလဲကလေး
၉	ဦးအောင်ကျော်	ဝါး၊ ဓနိ	ရေလဲကလေး
၁၀	တက်နေဝင်း	မတ်ပဲ၊ စပါး	ရေလဲကလေး
၁၁	ပွင့်ဦး	မတ်ပဲ၊ ငရုတ်	ရေလဲကလေး
၁၂	ကောင်းမြတ်ထွန်း	မတ်ပဲ၊ ငရုတ်	ရေလဲကလေး
၁၃	အောင်ပြည့်စုံ	ငရုတ်	ရေလဲကလေး
၁၄	ရွှေကုလားကျွန်း	မတ်ပဲ၊ စပါး	ရေလဲကလေး
၁၅	ငွေကမ္ဘာ	မတ်ပဲ၊ စပါး	ရေလဲကလေး
၁၆	ဦးမောင်စု	မတ်ပဲ၊ စပါး	ရေလဲကလေး
၁၇	ဦးဝင်းကြိုင်	မတ်ပဲ၊ စပါး	ရေလဲကလေး

စဉ်	ပွဲရုံအမည်	ရောင်းဝယ် သည့်ပစ္စည်းများ	တည်နေရာ
၁၈	ဦးအောင်ကို	မတ်ပဲ၊ စပါး	ရေလဲကလေး
၁၉	စည်သူထွန်း	မတ်ပဲ၊ စပါး	ရေလဲကလေး
၂၀	ကောင်းစံဝေ	မတ်ပဲ	ရွှေတောင်မှော်
၂၁	လွင်စေတနာ	မတ်ပဲ	ရွှေတောင်မှော်
၂၂	ပြည့်ဖြိုးအောင်	မတ်ပဲ	ရွှေတောင်မှော်
၂၃	စန်းရတနာ	မတ်ပဲ	အောင်ဟိတ်

(၄) ဈေးများ

စဉ်	မြို့နယ်	ဈေးအမည်	တည်နေရာ	မှတ်ချက်
၁	မအူပင်	မြို့မဈေး	အမှတ် (၃) ရပ်ကွက်	
၂		မင်္ဂလာဈေး	အမှတ် (၃) ရပ်ကွက်	
၃		အောင်ရတနာဈေး	အမှတ် (၄) ရပ်ကွက်	
၄		(၁၂) ရပ်ကွက်ဈေး	အမှတ် (၁၂) ရပ်ကွက်	
၅		ရေလဲကလေးဈေး	ရေလဲကလေး ကျေးရွာ	
၆		ရွှေတောင်မှော်ဈေး	ရွှေတောင်မှော် ကျေးရွာ	
၇		ကျွဲခုံးဈေး	ကျွဲခုံး ကျေးရွာ	
မြို့နယ်ချုပ်		?		

(၅) ကုန်တိုက်များ

စဉ်	မြို့နယ်	ဈေးအမည်	တည်နေရာ	မှတ်ချက်
၁	မအူပင်	သူ့ထက်သာ	မြို့ရှောင်လမ်း၊ အိုင်ပိုင်း	
၂		လေးညိုရှင်	ရေလဲလမ်း၊ (၇) ရပ်ကွက်	
၃		မြတ်မဟာ	မင်းလမ်း၊ (၄) ရပ်ကွက်	
၄		သူ့ထက်သာ	(၁၀) လမ်း	
၅		ထူးထက်စံ	ရေလဲလမ်း၊ (၇) ရပ်ကွက်	

(ခ) ဘဏ်များ

စဉ်	မြို့နယ်	ဘဏ်အမည်	အစိုးရ ပိုင်	ပုဂ္ဂလိက ပိုင်	စုစု ပေါင်း
၁	မအူပင်	မြန်မာ့စီးပွားရေးဘဏ်	၁		၁
၂		မြန်မာ့ရှေ့ဆောင်ဘဏ်		၁	၁
၃		ထွန်းကော်မာရှယ်ဘဏ်		၁	၁
၄		သမဝါယမဘဏ်		၁	၁
၅		ကမ္ဘာ့ရတနာဘဏ်		၁	၁
၆		ဧရာဝတီဘဏ်		၁	၁
၇		ကမ္ဘောဇဘဏ်		၁	၁
မြို့နယ်ချုပ်			၁	၆	၇

(ဂ) စတိုးဆိုင်နှင့်အရောင်းဆိုင်များ

စဉ်	ဆိုင်အမျိုးအစား	အရေအတွက်
၁	စတိုးဆိုင်	၄၀
၂	ရွှေဆိုင်	၁၀
၃	လျှပ်စစ်ပစ္စည်းဆိုင်	၁၀
၄	ဖုန်း/ဖုန်းပစ္စည်းအရောင်းဆိုင်	၁၅
၅	စာအုပ်ဆိုင်	၆
၆	ဆေးဆိုင်	၁၆
၇	စားသောက်ဆိုင်	၈
၈	လက်ဖက်ရည်ဆိုင်	၈၇
၉	ကုန်မာဆိုင်	၆
၁၀	စိုက်ပျိုးရေးပစ္စည်းဆိုင်	၆
၁၁	ဆောက်လုပ်ရေးပစ္စည်းဆိုင်	၁၄
၁၂	ဝန်ဆောင်မှုလုပ်ငန်းဆိုင်	-
၁၃	ဆန်ဆိုင်	၁၃
၁၄	အဝတ်အထည်ဆိုင်	၆၅
၁၅	နိဗ္ဗာန်ကုန်ဆိုင်	၁
<b>မြို့နယ်ချုပ်</b>		<b>၂၉၇</b>

စည်ပင်သာယာရေးလုပ်ငန်းများ

၃၅။ မအူပင်မြို့နယ်၏ စည်ပင်သာယာရေး လုပ်ငန်းများမှာ အောက်ပါ အတိုင်းဖြစ်ပါသည် -

(က) ဈေးလုပ်ငန်း

စဉ်	မြို့နယ်	ဈေးအမည်	ဆိုင်ခန်းအရေအတွက်	နိုင်ငံပိုင်	ပုဂ္ဂလိကပိုင်	တည်နေရာ
၁	မအူပင်	မြို့မဈေး	၅၃၃	နိုင်ငံပိုင်	-	(၃)ရပ်ကွက်
၂		မင်္ဂလာဈေး	၃၇၆	နိုင်ငံပိုင်	-	(၃)ရပ်ကွက်
၃		အောင်ရတနာဈေး	၁၂၀	နိုင်ငံပိုင်	-	(၄) ရပ်ကွက်
၄		(၁၂)ရပ်ကွက်ဈေး	၅၉	နိုင်ငံပိုင်	-	(၁၂)ရပ်ကွက်
<b>မြို့နယ်ချုပ်</b>		<b>၄</b>	<b>၁၀၈၈</b>	<b>၄</b>		

(ခ) သောက်သုံးရေရရှိရေးလုပ်ငန်း

စဉ်	မြို့နယ်	စက်ရုံ အမည်	တည်နေရာ	အမျိုးအစား	တစ်ရက် ထုတ်လုပ်မှု (ဂါလံ)	ဖြန့်ဖြူးနိုင်မှု (အိမ်ခြေ)
၁	မအူပင်	ရွက်လှေ	လပ်/နောက်	ရေသန့်	၂၀၀၀	၁၀၀
၂		ရေဝတီ	အိုင်ပိုင်း	ရေသန့်	၂၅၀၀	၁၅၀
၃		ခရစ်စတယ်	လပ်/နောက်	ရေသန့်	၂၀၀၀	၁၀၀
<b>မြို့နယ်ချုပ်</b>					<b>၆၅၀၀</b>	<b>၃၅၀</b>

(ဂ) သန့်ရှင်းရေးလုပ်ငန်း

စဉ်	မြို့နယ်	သန့်ရှင်းရေးသုံးစက်ကိရိယာများ (စီး)				လုပ်သား ဦးရေ
		သန့်ရှင်း ရေးယာဉ်	မိလ္လာ ယာဉ်	ပုံစုပ်စက်	ရေစုပ် စက်	
၁	မအူပင်	၄	၁	-	၁	၃၆
မြို့နယ်ချုပ်		၄	၁	-	၁	၃၆

(ဃ) လမ်း/တံတားလုပ်ငန်း

(၁) လမ်းလုပ်ငန်း

စဉ်	မြို့နယ်	လမ်းပေါင်း (လမ်း)	စုစုပေါင်း လမ်းအရှည် (မိုင်)	ကတ္တရာ လမ်းပေါင်း		ကျောက်ခင်း လမ်းပေါင်း		မြေသား လမ်းပေါင်း		ကွန်ကရစ်လမ်းပေါင်း	
				လမ်း	မိုင်	လမ်း	မိုင်	လမ်း	မိုင်	လမ်း	မိုင်
၁	မအူပင်	၄၆	၅/၃	၄	၀/၂.၄၈	-	-	-	-	၄၂	၅/၀.၃၇
မြို့နယ်ချုပ်		၄၆	၅/၃	၄	၀/၂.၄၈	-	-	-	-	၄၂	၅/၀.၃၇

(၂) တံတားလုပ်ငန်း

စဉ်	မြို့နယ်	တံတားပေါင်း (စင်း)				
		သံ	ကွန်ကရစ်	အုတ်	သစ်သား	ပေါင်း
၁	မအူပင်	-	၉	-	-	၉
မြို့နယ်ချုပ်		-	၉	-	-	၉

(၃) လမ်းတံတားသုံးစက်ကိရိယာများ

စဉ်	မြို့နယ်	လမ်းတံတားသုံးစက်ကိရိယာများ				လုပ်သား ဦးရေ
		မြေထိုး စက်	မြေကော် စက်	မြေကြိတ် စက်	မြေသယ် ယာဉ်	
၁	မအူပင်	-	-	၂	-	၁၅၀
မြို့နယ် ချုပ်		-	-	၂	-	၁၅၀

**ပုံနှိပ်လုပ်ငန်းနှင့် မီဒီယာလုပ်ငန်းများ**

၃၆။ မအူပင်မြို့နယ်တွင်ရှိသော ပုံနှိပ်တိုက်နှင့် မီဒီယာလုပ်ငန်း များမှာ အောက်ပါအတိုင်း ဖြစ်ပါသည်-

**(က) ပုံနှိပ်လုပ်ငန်းနှင့် တေးသံသွင်း၊ ဗီဒီယို**

စဉ်	မြို့နယ်	ပုံနှိပ်စက်		လက်နှိပ်စက်	ပုံနှိပ်	တေးသံသွင်း	ဗီဒီယို
		သုံးစွဲ	ပိုင်ဆိုင်				
၁	မအူပင်	-	-	၁၆	၂၄	-	၁၇
	<b>မြို့နယ်ချုပ်</b>	-	-	၁၆	၂၄	-	၁၇

**(ခ) မီဒီယာလုပ်ငန်းများ (မရှိပါ)**

စဉ်	မြို့နယ်	သတင်းစာ အမည်	တစ်လဖြန့် စောင်ရေ	ဂျာနယ် အမည်	တစ်လဖြန့် စောင်ရေ
-	-	-	-	-	-
	<b>မြို့နယ်ချုပ်</b>				

**ပြည်တွင်းအသားတင်ထုတ်လုပ်မှုနှင့်ဝန်ဆောင်မှုတန်ဖိုး**

၃၇။ မအူပင်မြို့နယ်၏ ပြည်တွင်းအသားတင် ထုတ်လုပ်မှုနှင့် ဝန်ဆောင်မှုတန်ဖိုးကို အောက်ပါအတိုင်း ဖော်ပြအပ်ပါသည်-

ကျပ်သန်းပေါင်း

စဉ်	အကြောင်းအရာ	၂၀၁၅-၂၀၁၆ အသားတင် ထုတ်လုပ်မှု တန်ဖိုး	၂၀၁၆- ၂၀၁၇ ရည်မှန်းချက် တန်ဖိုး	၂၀၁၇-၂၀၁၈ခုနှစ် ဆောင်ရွက်နိုင်မှု		
				တန်ဖိုး	အကောင်အထည် ဖော်နိုင်မှု	တိုးတက်မှု %
၁	ထုတ်လုပ်မှုတန်ဖိုး	၂၆၇၈၂၄.၀	၂၇၁၃၀၄.၇	၂၈၁၃၆၀.၁	၁၀၃.၇	၅.၄
၂	ဝန်ဆောင်မှု	၅၄၈၈၅.၄	၆၃၇၆၀.၇	၅၇၁၃၀.၄	၈၉.၆	၄.၁
၃	ကုန်သွယ်မှုတန်ဖိုး	၆၉၅၇၃.၉	၇၀၁၇၉.၈	၇၀၀၃၄.၉	၉၉.၈	၀.၇
၄	အသားတင်ထုတ်လုပ်မှုနှင့်ဝန်ဆောင်မှုတန်ဖိုး	၃၉၁၄၈၃.၃	၄၀၅၂၄၆.၂	၄၀၈၅၂၆.၄	၁၀၀.၈	၄.၄

**လူတစ်ဦးချင်းဝင်ငွေ**

၃၈။ မအူပင်မြို့နယ်၏ တစ်ဦးချင်းဝင်ငွေကို အောက်ပါအတိုင်း ဖော်ပြအပ်ပါသည် -

စဉ်	၂၀၁၅-၁၆	၂၀၁၆-၁၇	၂၀၁၇-၁၈
၁	၁၄၅၁၇၈၇	၁၆၂၇၁၈၆	-

**အသက်မွေးဝမ်းကျောင်းလုပ်ငန်းအလိုက် အလုပ်လုပ်သူဦးရေ**

၃၉။ မအူပင်မြို့နယ်၏ အသက်မွေးဝမ်းကျောင်းလုပ်ငန်းအလိုက် အလုပ်လုပ်ကိုင်သူဦးရေမှာ အောက်ပါအတိုင်းဖြစ်ပါသည်-

စဉ်	မြို့နယ်	အစိုးရဝန်ထမ်း	ဝန်ထောင်မှူး	ပိုက်လိုင်းရေး	မွေးမြူရေး	အရောင်း အဝယ်	စက်မှုလက်မှု	ရေလုပ်ငန်း	ကျွန်း	အခြား	စုစုပေါင်း
၁	မအူပင်	၄၀၂၄	၄၃၈	၅၂၇၀	၁၃၈၇၀	၃၀၅၆၉	၁၃၁၆	၁၅၀၅၅	၄၀၅၁၁	၂၁၁၂	၁၆၀၀၅၅

**အလုပ်လုပ်နိုင်သူဦးရေနှင့် အလုပ်လက်မဲ့ဦးရေ**

၄၀။ မအူပင်မြို့နယ်တွင်ရှိသော အလုပ်လုပ်နိုင်သူဦးရေနှင့် အလုပ် လက်မဲ့ နှုန်းကို အောက်ပါအတိုင်း ဖော်ပြအပ်ပါသည်-

စဉ်	မြို့နယ်	အလုပ်လုပ်နိုင်သူဦးရေ	လုပ်ငန်းခွင်ရှိ လုပ်သားဦးရေ	အလုပ်လက်မဲ့ဦးရေ	အလုပ်လက်မဲ့ ရာခိုင်နှုန်း
၁	မအူပင်	၁၈၉၃၁၄	၁၆၀၀၀၅	၂၉၂၉၉	၁၅.၄၇%

**အခန်း (၇)**

**လူမှုရေးဆိုင်ရာအချက်အလက်များ**

**ပညာရေးကဏ္ဍ**

၄၁။ မအူပင်မြို့နယ်တွင်ရှိသော ပညာရေးဆိုင်ရာ အချက်အလက်များမှာ အောက်ပါအတိုင်းဖော်ပြ အပ်ပါ သည် -



(က) အဆင့်မြင့်ပညာ

စဉ်	တက္ကသိုလ်/ ကောလိပ်/ သိပ္ပံကျောင်း အမည်	တည် နေရာ	အကျယ် အဝန်း (ဧက)	ဆရာ/ ဆရာမ ဦးရေ	ကျောင်း သား/သူ ဦးရေ	ဆရာနှင့် ကျောင်းသား အချိုး
၁	မအူပင် တက္ကသိုလ်	အိုင်ဗိုင်း	၆၇.၀၇	၂၃၉	၂၅၈၀၂	၁:၁၀၇
၂	နည်းပညာ တက္ကသိုလ်	အောင်ဟိတ်	၅၀.၁၄	၁၀၅	၁၁၈၅	၁:၁၁
၃	ကွန်ပျူတာ တက္ကသိုလ်	(၁)ရပ်ကွက်	၅၇.၈၇	၃၈	၃၇၈	၁:၁၀
မြို့နယ်ချုပ်				၃၈၂	၂၇၃၆၅	၁:၇၁

(ခ) အခြေခံပညာ

(၁) အထကကျောင်းများ

စဉ်	ကျောင်း အမည်	တည်နေရာ	အကျယ် အဝန်း (ဧက)	ဆရာ/ ဆရာမ ဦးရေ	ကျောင်း သား / သူဦးရေ	ဆရာနှင့် ကျောင်း သား အချိုး
၁	အထက (၁)	(၆)ရပ်ကွက်	၇.၀၉	၈၆	၃၃၂၂	၁:၃၉
၂	အထက (၂)	(၁၁)ရပ်ကွက်	၄.၀၀	၄၀	၁၀၂၄	၁:၂၆
၃	အထက (၃)	(၁၂)ရပ်ကွက်	၁.၂၀	၃၉	၁၄၇၁	၁:၃၈
၄	အထက (ရေလဲကလေး)	ရေလဲကလေး	၁.၃၅	၄၈	၁၇၀၈	၁:၃၅
၅	အထက (လေးအိမ်စု)	လေးအိမ်စု	၃.၁၆	၄၂	၁၃၃၃	၁:၃၂
၆	အထက (ကျုံနုဇွော်)	ကျုံနုဇွော်	၆.၁၆	၂၈	၅၆၈	၁:၂၀
၇	အထက (ကျောင်းရွာ)	ကျောင်းရွာ	၉.၉၈	၃၆	၈၀၆	၁:၂၂
၈	အထက (ရွှေတောင်မှော်)	ရွှေတောင်မှော်	၄.၉၅	၄၄	၁၅၃၀	၁:၃၅
၉	အထက (ခုနစ်အိမ်တန်း)	ခုနစ်အိမ်တန်း	၃.၄၃	၃၄	၉၁၄	၁:၂၇
၁၀	အထက (လယ်ကိုင်း)	လယ်ကိုင်း	၄.၉၂	၃၃	၇၀၅	၁:၂၁
၁၁	အထက (မလက်တို)	မလက်တို	၃.၃၀	၄၁	၁၀၈၉	၁:၂၇
၁၂	အထက (လက်ပံကုန်း)	လက်ပံကုန်း	၄.၄၈	၄၃	၁၃၁၈	၁:၃၁
၁၃	အထက (ထရော်စခန်းကြီး)	ထရော် စခန်းကြီး	၉.၁၀	၂၆	၉၈၂	၁:၃၈
၁၄	အထက (ကျွဲခုံး)	ကျွဲခုံး	၆.၇၁	၃၀	၈၀၈	၁:၂၇
၁၅	အထက (ထန်း)	ထန်း	၆.၀၀	၃၃	၇၇၇	၁:၂၄
မြို့နယ်ချုပ်				၆၀၃	၁၈၃၅၅	၁ : ၃၀

(၂) အထကကျောင်းခွဲများ

စဉ်	ကျောင်းအမည်	တည်နေရာ	အကျယ်အဝန်း (ဧက)	ဆရာ/ ဆရာမ ဦးရေ	ကျောင်းသား / သူဦးရေ	ဆရာနှင့် ကျောင်းသား အချိုး
၁	အထက (ခွဲ) (အ.လ.က ၁)	(၄)ရပ်ကွက်	၀.၅၂	၃၁	၈၃၇	၁ : ၂၇
၂	အထက (ခွဲ) (အ.လ.က ၃)	(၁)ရပ်ကွက်	၁၀.၀၀	၂၄	၁၁၉၀	၁ : ၅၀
၃	အထက (ခွဲ) တာတပေါ	တာတပေါ	၄.၀၀	၃၉	၁၂၇၄	၁ : ၃၃
၄	အထက (ခွဲ) ငါးဖယ်အို	ငါးဖယ်အို	၃.၀၄	၁၈	၄၈၃	၁ : ၂၇
၅	အထက (ခွဲ) စစ်ချောင်း	စစ်ချောင်း	၂.၈၁	၂၃	၅၄၁	၁ : ၂၄
၆	အထက (ခွဲ) ကုက္ကိုစု	ကုက္ကိုစု	၂.၉၅	၃၀	၉၈၃	၁ : ၃၃
၇	အထက (ခွဲ) အောက်ထုံး	အောက်ထုံး	၂.၁၈	၁၆	၄၆၁	၁ : ၂၉
၈	အထက (ခွဲ) ညောင်ပင်ဂရက်	ညောင်ပင်ဂရက်	၂.၃၆	၂၃	၆၂၀	၁ : ၂၇
၉	အထက (ခွဲ) ထန်းပင်ကွေ့အရှေ့(၂)	ထန်းပင်ကွေ့အရှေ့	၁.၂၆	၂၁	၇၆၈	၁ : ၃၇
၁၀	အထက (ခွဲ) ခနောင်ထော်	ခနောင်ထော်	၂.၈၆	၂၄	၅၄၈	၁ : ၂၃
၁၁	အထက (ခွဲ) ခနောင်ကြီး	ခနောင်ကြီး	၂.၀၀	၂၄	၆၄၁	၁ : ၂၇
၁၂	အထက (ခွဲ) မိချောင်းရပ် (၂)	မိချောင်းရပ်	၁.၂၀	၂၀	၅၁၂	၁ : ၂၆
၁၃	အထက (ခွဲ) လက်ပံကျွန်း	လက်ပံကျွန်း	၁.၂၁	၂၀	၅၁၂	၁ : ၂၆
၁၄	အထက (ခွဲ) စကားလွန်း	စကားလွန်း	၆.၁၀	၁၂	၁၈၄	၁ : ၁၅
မြို့နယ်ချုပ်				၃၂၃	၉၅၉၅	၁ : ၃၀

(၃) အလကကျောင်းများ

စဉ်	ကျောင်းအမည်	တည်နေရာ	အကျယ်အဝန်း (ဧက)	ဆရာ/ ဆရာမ ဦးရေ	ကျောင်းသား / သူဦးရေ	ဆရာနှင့် ကျောင်းသား အချိုး
၁	အလက (တပ်မြေ)	ပံတပွတ်	၁.၁၆	၁၅	၈၇	၁ : ၆
၂	အလက (မရမ်းကွေ့ အနောက်)	မရမ်းကွေ့ အနောက်	၂.၁၄	၁၃	၃၂၉	၁ : ၂၅
၃	အလက (ငါးဖားအိုင်)	ငါးဖားအိုင်	၀.၆၀	၁၄	၃၈၉	၁ : ၂၈
၄	အလက (သုံးခွဲအိုင်)	သုံးခွဲအိုင်	၀.၇၈	၁၆	၄၁၇	၁ : ၂၆
၅	အလက (တာပါတ် ၁)	တာပါတ်	၀.၆၅	၁၀	၂၄၅	၁ : ၂၅
၆	အလက (လက်ပံတန်း)	လက်ပံတန်း	၁.၁၇	၁၃	၃၀၄	၁ : ၂၃
၇	အလက (ထန်ဒေါင့် ဝါးတော)	ဝါးတော	၁.၀၀	၁၃	၄၇၇	၁ : ၃၇
၈	အလက (မျိုင်းဆယ်)	မျိုင်းဆယ်	၁.၅၆	၁၂	၂၇၇	၁ : ၂၃
၉	အလက (ကဝတ္တင်း)	ကဝတ္တင်း	၁.၂၀	၁၂	၃၃၂	၁ : ၂၈

၁၀	အလက (ငါးကြီးဂရက်)	ငါးကြီးဂရက်	၃.၀၉	၁၂	၃၆၆	၁ : ၃၁
၁၁	အလက (ညိုမှိုင်းကုန်း သုံးခွဆိုင်)	ညိုမှိုင်းကုန်း သုံးခွဆိုင်	၂.၀၀	၁၆	၄၇၀	၁ : ၂၉
၁၂	အလက (ကျွဲဂါတ်)	ကျွဲဂါတ်	၁.၀၀	၁၂	၃၃၈	၁ : ၂၈
၁၃	အလက (ပေကုန်း)	ပေကုန်း	၁.၀၀	၈	၂၅၆	၁ : ၃၂
၁၄	အလက (အဂါး)	အဂါး	၁.၂၅	၁၁	၂၅၁	၁ : ၂၃
<b>မြို့နယ်ချုပ်</b>				<b>၁၇၇</b>	<b>၄၅၃၈</b>	<b>၁ : ၂၆</b>

**(၄) အလကကျောင်းခွဲများ**

စဉ်	ကျောင်း အမည်	တည်နေရာ	အကျယ် အဝန်း (ဧက)	ဆရာ/ ဆရာမ ဦးရေ	ကျောင်း သား / သူဦးရေ	ဆရာနှင့် ကျောင်း သား အချိုး
၁	အလက (ခွဲ) လမ်းသစ်	(၉)ရပ်ကွက်	၁.၅၉	၁၅	၅၂၁	၁ : ၃၅
၂	အလက (ခွဲ) တာပိတ်အနောက်	တာပိတ် အနောက်	၀.၅၈	၉	၁၇၅	၁ : ၁၉
၃	အလက (ခွဲ)အလန်း	အလန်း	၀.၉၀	၁၀	၃၁၅	၁ : ၃၂
၄	အလက (ခွဲ) ထရော်ကွဲလမ်း	ထရော် ကွဲလမ်း	၂.၅၀	၁၂	၃၁၀	၁ : ၂၆
၅	အလက (ခွဲ) စစ်ကုန်း	စစ်ကုန်း	၀.၅၃	၁၁	၂၂၃	၁ : ၂၀
၆	အလက (ခွဲ) ဘုရားချောင်း	ဘုရားချောင်း	၀.၆၃	၈	၁၅၂	၁ : ၁၉
၇	အလက (ခွဲ) တံခွန်တိုင်	တံခွန်တိုင်	၀.၇၆	၁၀	၁၉၉	၁ : ၂၀
၈	အလက (ခွဲ) တူးချောင်း	တူးချောင်း	၀.၇၀	၁၀	၂၃၈	၁ : ၂၄
၉	အလက (ခွဲ) အိုင်းကြီးအလန်း အဒိတ်	အဒိတ်	၀.၈၆	၁၅	၄၇၆	၁ : ၃၂
၁၀	အလက (ခွဲ) ရွှေတချောင်း	ရွှေတချောင်း	၂.၃၄	၁၅	၄၄၀	၁ : ၂၉
၁၁	အလက (ခွဲ) ထန်းပင်ကွေ့အရှေ့ (၁)	ထန်းပင်ကွေ့ အရှေ့	၀.၇၈	၁၀	၃၄၂	၁ : ၃၄
၁၂	အလက (ခွဲ) ကျုံတနော်	ကျုံတနော်	၀.၈၀	၉	၁၅၉	၁ : ၁၈
၁၃	အလက (ခွဲ) ပိန်းချောင်း	ပိန်းချောင်း	၁.၀၆	၁၀	၂၉၃	၁ : ၂၉
၁၄	အလက (ခွဲ) အလန်းကြီး (၁)	အလန်းကြီး	၀.၅၀	၉	၃၈၁	၁ : ၄၂
၁၅	အလက (ခွဲ) ခနောင် (၂)	ခနောင်	၂.၂၈	၉	၂၈၉	၁ : ၃၂
၁၆	အလက (ခွဲ) ခွဲပက်	ခွဲပက်	၁.၂၇	၁၁	၂၈၇	၁ : ၂၆
၁၇	အလက (ခွဲ) ဘိုးတဝက်ကျွန်း	ဘိုးတဝက် ကျွန်း	၀.၈၁	၉	၂၈၅	၁ : ၃၂
၁၈	အလက (ခွဲ)ပတုပ်	ပတုပ်	၁.၃၈	၉	၂၆၂	၁ : ၂၉
၁၉	အလက (ခွဲ)မှန်ပင်	မှန်ပင်	၁.၃၀	၉	၂၀၅	၁ : ၂၃
၂၀	အလက (ခွဲ) အောင်ဟိတ်	အောင်ဟိတ်	၁.၃၀	၈	၃၃၂	၁ : ၄၂
၂၁	အလက (ခွဲ) ရေလဲကြီးအထက်	ရေလဲကြီး အထက်	၀.၈၇	၉	၂၃၃	၁ : ၂၆
<b>မြို့နယ်ချုပ်</b>				<b>၂၁၇</b>	<b>၆၁၁၇</b>	<b>၁ : ၂၈</b>

(၅) မူလတန်းလွန်ကျောင်းများ

စဉ်	မြို့နယ်	ကျောင်းအရေအတွက်	ဆရာ/ဆရာမ ဦးရေ	ကျောင်းသား/သူဦးရေ	ဆရာနှင့် ကျောင်းသား အချိုး
၁	မအူပင်	၂၀	၁၉၄	၁၂၄၀	၁ : ၆
မြို့နယ်ချုပ်		၂၀	၁၉၄	၁၂၄၀	၁ : ၆

(၆) အမကကျောင်းများ

စဉ်	ကျောင်းအရေအတွက်	ဆရာ/ဆရာမ ဦးရေ	ကျောင်းသား/သူဦးရေ	ဆရာနှင့် ကျောင်းသား အချိုး
၁	၂၃၃	၁၂၇၅	၃၆၄၀၆	၁ : ၂၉

(ဂ) မူလတန်းကြိုကျောင်း

စဉ်	ကျောင်းအမည်	တည်နေရာ	ဆရာ/ဆရာမ ဦးရေ	ကျောင်းသား/သူဦးရေ	အချိုး
၁	မိခင်ကလေး	(၃) ရပ်ကွက်	၂	၂၈	၁ : ၁၄
၂	ခလရ (၂၇)	ပံတပွတ်	၁	၈	၁ : ၈
၃	Royal Youth	(၂) ရပ်ကွက်	၄	၃၅	၁ : ၉
၄	မင်္ဂလာမျိုးဆက်သစ်	လေးအိမ်စု	၄	၅၄	၁ : ၁၃
မြို့နယ်ချုပ်			၁၁	၁၂၅	၁ : ၁၁

(ဃ) ဘုန်းတော်ကြီးသင် ပညာရေးကျောင်း

စဉ်	ကျောင်းအမည်	တည်နေရာ	ဆရာ/ဆရာမ ဦးရေ	ကျောင်းသား/သူဦးရေ	အချိုး
၁	ဘက-ပြည်လုံးချမ်းသာ	ရေလဲဖြူ	၃	၄၂	၁ : ၁၄
၂	ဘက-သာသနာဟိတ	ကျုံတာထန်း	၄	၁၁၃	၁ : ၂၈
မြို့နယ်ချုပ်			၇	၁၅၅	၁ : ၂၂

(င) ကျောင်းနေအရွယ်ကလေးများ ကျောင်းအပ်နှံမှု

စဉ်	မြို့နယ်	(၅)နှစ်ပြည့်ကလေး			ကျောင်းအပ်နှံမှု			ကျောင်းအပ်နှံမှု %
		ကျား	မ	ပေါင်း	ကျား	မ	ပေါင်း	
၁	မအူပင်	၅၀၉၄	၄၇၃၈	၉၈၃၂	၅၀၉၄	၄၇၃၈	၉၈၃၂	၁၀၀
မြို့နယ်ချုပ်		၅၀၉၄	၄၇၃၈	၉၈၃၂	၅၀၉၄	၄၇၃၈	၉၈၃၂	၁၀၀

(စ) တက္ကသိုလ်ဝင်တန်း အောင်မြင်မှု

စဉ်	မြို့နယ်	၂၀၁၅-၂၀၁၆ ခုနှစ်				၂၀၁၆-၂၀၁၇ ခုနှစ်			
		စာရင်းရှိ	ဖြေဆို	အောင်မြင်	%	စာရင်းရှိ	ဖြေဆို	အောင်မြင်	%
၁	မအူပင်	၃၄၉၁	၃၂၅၉	၁၆၉၅	၅၂.၀၁	၅၀၇၇	၄၅၆၇	၁၁၄၆	၂၂.၅၇
	မြို့နယ်ချုပ်	၃၄၉၁	၃၂၅၉	၁၆၉၅	၅၂.၀၁	၅၀၇၇	၄၅၆၇	၁၁၄၆	၂၂.၅၇

(ဆ) စာတတ်မြောက်မှုရာနှုန်း

စဉ်	မြို့နယ်	မြို့နယ်လူဦးရေ	(၁၅)နှစ်အထက် လူဦးရေ	စာတတ်မြောက်ဦးရေ	စာတတ်မြောက်မှုနှုန်း
၁	မအူပင်	၃၂၀၂၀	၁၁၆၁၇၀	၁၁၆၁၇၀	၁၀၀
	မြို့နယ်ချုပ်	၃၂၀၂၀	၁၁၆၁၇၀	၁၁၆၁၇၀	၁၀၀

(ဇ) သင်ကြားမှုသင်ယူမှု၊ အထောက်အကူပြု စာသင်ခန်း များဖွင့်လှစ်နိုင်မှု အခြေအနေ

(၁) အထက ကျောင်းများ

စဉ်	မြို့နယ်	အထက်တန်းကျောင်း					
		စာရင်းရှိ	Media တပ်ပြီး	3PLT တပ်ပြီး	2PLT တပ်ပြီး	1PLT တပ်ပြီး	ပေါင်း
၁	မအူပင်	၁၅	၅	၆	၄	-	၁၅
	မြို့နယ်ချုပ်	၁၅	၅	၆	၄	-	၁၅

(၂) အလက ကျောင်းများ

စဉ်	မြို့နယ်	အလယ်တန်းကျောင်း					
		စာရင်းရှိ	Media တပ်ပြီး	3PLT တပ်ပြီး	2PLT တပ်ပြီး	1PLT တပ်ပြီး	ပေါင်း
၁	မအူပင်	၂၈	-	၈	၇	၁၃	၂၈
	မြို့နယ်ချုပ်	၂၈	-	၈	၇	၁၃	၂၈

(၃) အမက ကျောင်းများ

စဉ်	မြို့နယ်	မူလတန်းကျောင်း					
		စာရင်းရှိ	Media တပ်ပြီး	3PLT တပ်ပြီး	2PLT တပ်ပြီး	1PLT တပ်ပြီး	ပေါင်း
၁	မအူပင်	၂၇၄	-	-	-	၂၇၄	၂၇၄
	မြို့နယ်ချုပ်	၂၇၄	-	-	-	၂၇၄	၂၇၄

(ဈ) စာကြည့်တိုက်များ ဖွင့်လှစ်နိုင်မှု

စဉ်	မြို့နယ်	အုပ်ချုပ်ရေး	ပညာရေး	ပြန်ဆက်	ဘုန်းကြီးကျောင်း	အခြား	ပေါင်း
၁	မအူပင်	၂၃	၃၂၁	၂၆	၃၀	၃၆	၄၃၆
မြို့နယ်ချုပ်		၂၃	၃၂၁	၂၆	၃၀	၃၆	၄၃၆

ကျန်းမာရေးကဏ္ဍ

၄၂။ မအူပင်မြို့နယ်၏ ကျန်းမာရေးကဏ္ဍဆိုင်ရာ အချက်အလက် များမှာ အောက်ပါအတိုင်းဖြစ်ပါသည်-

(က) ဆေးရုံများ

စဉ်	ဆေးရုံအမည်	တည်နေရာ	အစိုးရ/ ပုဂ္ဂလိက	ကုတင် အရေအတွက်
၁	မအူပင်ဆေးရုံ	(၉) ရပ်ကွက်	အစိုးရ	၂၀၀
၂	ကျွဲခုံးတိုက်နယ်ဆေးရုံ	ကျွဲခုံး	အစိုးရ	၁၆
၃	ရွှေတောင်မှော်တိုက်နယ်ဆေးရုံ	ရွှေတောင်မှော်	အစိုးရ	၁၆
၄	ကျောင်းရွာတိုက်နယ်ဆေးရုံ	ကျောင်းရွာ	အစိုးရ	၁၆
၅	ဆယ်လန်းဆေးရုံ	(၁၀) ရပ်ကွက်	ပုဂ္ဂလိက	၁၆
မြို့နယ်ချုပ်				၂၆၄

(ခ) ဆေးပေးခန်းများ

စဉ်	ဆေးပေးခန်းအမည်	အရေအတွက်	အစိုးရ/ ပုဂ္ဂလိက	ကုသသည့် ရောဂါအမျိုးအစား
၁	ပုဂ္ဂလိကပြင်ပဆေးခန်း	၂၁	ပုဂ္ဂလိက	အထွေထွေ
မြို့နယ်ချုပ်		၂၁		

(ဂ) ကျေးလက်ကျန်းမာရေးဌာန/ဌာနခွဲ

စဉ်	ကျေးလက် ကျန်းမာရေး ဌာနအမည်	ကျေးလက် ကျန်းမာရေး ဌာနခွဲအမည်	မှတ်ချက်
၁		စစ်ချောင်း	
	၁		နတ်စဉ်
	၂		တာပါတ် (ဝါးတော)
	၃		မျိုင်းဆယ်
	၄		ပေကုန်း
၂		ရေလဲ	
	၅		ခွာလေးကျွန်း
	၆		ငါးကျီးဂရက်
	၇		ဆင်ဂေါင်း
	၈		တလုပ်စု
	၉		ပန်းပင်စု
	၁၀		သူဌေးကုန်း
	၁၁		အင်းတေး
၃		လက်ပံကုန်း	
	၁၂		အောင်ဟိတ်
	၁၃		အိမ်ယာကြီး

စဉ်	ကျေးလက် ကျန်းမာရေး ဌာနအမည်	ကျေးလက် ကျန်းမာရေး ဌာနခွဲအမည်	မှတ်ချက်
	၁၄		ပိန်းချောင်း
	၁၅		ပေါက်ကုန်း
	၁၆		ဆိတ်ကြီးစု
	၁၇		သိုက်ကုန်း
	၁၈		ကျုံ့မင်း
၄		ကျုံ့စုတ်	
	၁၉		ထန်းပင်ကွေ့အနောက်
	၂၀		ပံတပွတ်
	၂၁		အလန်းကြီးအနောက်
	၂၂		ကညင်ဝ
	၂၃		တာပါတ်အနောက်
၅		ထရော်ပေကုန်း	
	၂၄		အခြံ
	၂၅		ညောင်ဝိုင်းကြီး
	၂၆		ကျုံ့သင်
	၂၇		အဂါး
	၂၈		ထရော်ဝ
၆		ခနောင်ကြီး	
	၂၉		ဝဲဒေါင့်
	၃၀		ဝါးတော
	၃၁		ဘုရားချောင်း
	၃၂		မီးသွေးချောင်း
၇		လေးအိမ်စု	
	၃၃		သရက်ငှက်
	၃၄		ဝက်ကျွန်း
	၃၅		နတ်စဉ်ကုန်း
	၃၆		တာတပေါရွှေ
	၃၇		ကညင်သုံးပင်
၈		ပလောင်ကြီး	
	၃၈		လက်ျားကြီး
	၃၉		ခွဲပကစ်
	၄၀		တွတ္တမူ
	၄၁		မိုးမခ
၉		ကဝတ္တင်	
	၄၂		တာတပေါ
	၄၃		ဝဲဒေါင့်
	၄၄		ခနောင်
	၄၅		ကျုံ့တာလေး
၁၀		မလက်တို	
	၄၆		ဖိုးရာဝဲ
	၄၇		လပ်ရွှေ
	၄၈		ကွန်ဒိုင်းလေး
	၄၉		စစ်ကိုင်း
	၅၀		မီးကုန်း
၁၁		ထန်း	
	၅၁		သံကြိုးတိုင်
	၅၂		ဂလုံး
	၅၃		ရွှေတချောင်း
	၅၄		သစ်ငှက်တို
၁၂		ငါးဖယ်အို	
	၅၅		ကံကုန်း

စဉ်	ကျေးလက် ကျန်းမာရေး ဌာနအမည်	ကျေးလက် ကျန်းမာရေး ဌာနခွဲအမည်	မှတ်ချက်
	၅၆		တလုပ်လုပ်အနောက်
	၅၇		ကျွဲဂါတ်
	၅၈		ညောင်ပင်ဂရက်
၁၃		ကျွဲခုံးတိုက်နယ်	
	၅၉		ကျုံတနော်
	၆၀		စစ်ကုန်း
	၆၁		ကျုံနတ္တော်
	၆၂		တူးချောင်း
	၆၃		အောက်ထုံး
	၆၄		စစ်ကုန်း
၁၄		ကျောင်းရွာတိုက်နယ်	
	၆၅		ခနောင်ထော်
	၆၆		ထန်းရှေ့
	၆၇		သုံးခွ
	၆၈		သုံကြိုင်
	၆၉		ဘုရားသုံးဆူ
၁၅		ရွှေတောင်မှော်တိုက်နယ်	
	၇၀		ငါးဖါးအိုင်
	၇၁		ခြောက်ရွာ
	၇၂		အိုးဖို
	၇၃		ရွှေတောင်မှော်
	၇၄		ညိုမှိုင်းကုန်း
	၇၅		ရေလဲကြီး
	၇၆		အောင်ဘုံ
	မြို့နယ်ချုပ်	၁၅	၇၆

(ဃ) ကျန်းမာရေးစောင့်ရှောက်မှု

စဉ်	မြို့နယ်	လူဦးရေ	ဆရာဝန်မှ ကျန်းမာရေး စောင့်ရှောက်မှုနှုန်း		သူနာပြုမှ ကျန်းမာရေး စောင့်ရှောက်မှုနှုန်း		လက်ထောက် ကျန်းမာရေးမှူးမှ ကျန်းမာရေး စောင့်ရှောက်မှုနှုန်း	
			ဆရာဝန် ဦးရေ	ဆရာဝန်နှင့် လူဦးရေ အချိုး	သူနာပြု ဦးရေ	သူနာပြုနှင့် လူဦးရေ အချိုး	လ/ထ ကျန်းမာရေးမှူး ဦးရေ	လ/ထ ကျန်းမာရေးမှူးနှင့် လူဦးရေ အချိုး
၁	မအူပင်	၃၂၀၂၀	၅၀	၁:၆၃၈၉	၁၀၉	၁:၂၉၃၀	၁၄	၁:၂၂၅၃၂
	မြို့နယ်ချုပ်	၃၂၀၂၀	၅၀	၁:၆၃၈၉	၁၀၉	၁:၂၉၃၀	၁၄	၁:၂၂၅၃၂

(င) ဒေသတွင်းအများဆုံးဖြစ်တတ်သောရောဂါများ

စဉ်	မြို့နယ်	ရောဂါအမျိုးအစား									
		ငှက်ဖျား		ဝမ်းလျှော		တီဘီ		ဝမ်းကိုက်		အသည်းရောင်	
		ဖြစ်	သေ	ဖြစ်	သေ	ဖြစ်	သေ	ဖြစ်	သေ	ဖြစ်	သေ
၁	မအူပင်	၄	-	၂၂၆၇	-	၆၂၃	၂	၁၇၉၀	-	၁	-
	မြို့နယ်ချုပ်	၄	-	၂၂၆၇	-	၆၂၃	၂	၁၇၉၀	-	၁	-



(စ) HIV/AIDS -ရောဂါ ဖြစ်ပွား/ သေဆုံးဦးရေ

စဉ်	မြို့နယ်	၂၀၁၆		၂၀၁၇	
		ဖြစ်	သေ	ဖြစ်	သေ
၁	မအူပင်	၂၈၆	၃၆	၂၇၅	၂၈
	မြို့နယ်ချုပ်	၂၈၆	၃၆	၂၇၅	၂၈

(ဆ) ကျန်းမာရေးဆိုင်ရာ အညွှန်းကိန်းများ

စဉ်	မြို့နယ်	မိခင် ဦးရေ	ကလေး ဦးရေ	လူ (၁၀၀၀) လျှင်			
				မွေးနှုန်း	မိခင်သေနှုန်း	မွေးကင်းစ ကလေးသေနှုန်း	ကိုယ်ဝန်ပျက်နှုန်း
၁	မအူပင်	၅၈၃၄	၅၄၀၆	၁၅.၁၆	၁.၇	၁၅.၃	၂.၇
	မြို့နယ်ချုပ်	၅၈၃၄	၅၄၀၆	၁၅.၁၆	၁.၇	၁၅.၃	၂.၇

လူမှုရေးအသင်းအဖွဲ့များ

၄၃။ မအူပင်မြို့နယ်ရှိ လူမှုရေးအသင်းအဖွဲ့များဆိုင်ရာ အချက်အလက်များမှာ အောက်ပါအတိုင်း ဖြစ်ပါ သည်-

(က) INGO

စဉ်	INGO အမည်	ရုံး/ ရုံးခွဲ တည်နေရာ	ဆောင်ရွက်သည့် လုပ်ငန်း
၁	ပြည်ကြီးခင်	မင်းလမ်း ၊ (၁၁)ရပ်ကွက်	HIV, AIDS ကာကွယ်ရေး
၂	မာရီစတုတ်	ခိုင်မေတ္တာလမ်း (၇)ရပ်ကွက်	သားဆက်ခြား မျိုးဆက်ပွားလုပ်ငန်း

(ခ) NGO (ဦးရေ)

စဉ်	မြို့နယ်	အမျိုးသမီး ရေးရာ	မိခင်/ကလေး အသင်း	စစ်မှုထမ်း ဟောင်း	ကြက်မြေန်	အရန်မီးသတ်
၁	မအူပင်	၂၉၆၂၀	၅၄၉၉၀	၂၉၇	၁၃၂၆	၂၄၃၉
	မြို့နယ်ချုပ်	၂၉၆၂၀	၅၄၉၉၀	၂၉၇	၁၃၂၆	၂၄၃၉

(ဂ) အသင်းအဖွဲ့များ

စဉ်	အသင်းအဖွဲ့ အမည်	ရုံး/ရုံးခွဲ တည်နေရာ	မှတ်ပုံတင် အမှတ်	ဆောင်ရွက် သည့် လုပ်ငန်း
၁	ကရုဏာ လူမှုကူညီရေး အသင်း	အမှတ် (၄) ရပ်ကွက်	ပြည်ထောင်စု မှတ်ပုံတင်	လူမှုရေးလုပ်ငန်း များ
၂	အေးချမ်းသူတို့ စံပျော်ရာ	အမှတ် (၈) ရပ်ကွက်	တိုင်းဒေ သကြီး မှတ်ပုံတင်	သွေးလှူခြင်းဆိုင် ရာ ကိစ္စရပ်များ
၃	ဘိုးဘွားရိပ်သာ စောင့်ရှောက် ရေးအဖွဲ့	အိုင်ဝိုင်း ကျေးရွာ	ခရိုင် မှတ်ပုံတင်	ဘိုးဘွားများ စောင့်ရှောက်ခြင်း
၄	အနိုင်မဲ့နာရေး ကူညီမှုအသင်း	တလတ်လပ် အရှေ့ကျေးရွာ	ခရိုင် မှတ်ပုံတင်	နာရေးကိစ္စများ
၅	တောင်သူလယ်သမားနှင့် ရေလုပ်သားများ လူမှု ကူညီစောင့်ရှောက်ရေး အသင်း	အမှတ် (၆) ရပ်ကွက်	၆/ မအူပင် ၀၀၁	တောင်သူများ၏ လူမှုရေးကိစ္စများ
၆	ပြည်သူ့အင်အား ကွန်ယက်	အမှတ် (၁၁) ရပ်ကွက်	၆/ မအူပင်၀၀၂	လူမှုရေး ကိစ္စရပ်များ
၇	မအူပင်ဖွံ့ဖြိုးတိုးတက်ရေး ကွန်ပျူတာစင်တာ	အမှတ် (၈) ရပ်ကွက်	၆/ မအူပင် ၀၀၃	ကွန်ပျူတာ တိုးတက်စေရေး
၈	မနုဿရက္ခိတအသင်း	လက်ျားကြီး ကျေးရွာ	၆/ မအူပင်၀၀၄	နာရေးကိစ္စများ
၉	အကြင်နာလက်များ ပရဟိတ နယ်လှည့် (အခမဲ့) ဆေးကုသရေး အဖွဲ့	အမှတ် (၉) ရပ်ကွက်	၆/ မအူပင်၀၀၅	ကျန်းမာရေး ကိစ္စရပ်များ
၁၀	ခရေပေါင်းစည်းအင်အား ရေလုပ်သားအဖွဲ့	မလက်တို ကျေးရွာအုပ်စု	၆/ မအူပင်၀၀၆	ရေလုပ်သားများ၏ လူမှုဖွံ့ဖြိုး ဝေး ကိစ္စရပ်များ
၁၁	အငြိမ်းစား (မြို့ပြ) ဝန်ထမ်းများအသင်း	အမှတ် (၄) ရပ်ကွက်	၆/ မအူပင်၀၀၇	အငြိမ်းစား ဝန်ထမ်းများ၏ သာ/နာရေး ကိစ္စရပ်များ
၁၂	ဖြေဆည်ရာ လူမှုကူညီ ရေးအသင်း	ကျံနုတ္တော် ကျေးရွာအုပ်စု	၆/ မအူပင်၀၀၈	သာရေး/နာရေး ကိစ္စရပ်များ
၁၃	မြတ်စေတနာ လူမှု ကူညီရေးအသင်း	ထန်း ကျေးရွာအုပ်စု	၆/ မအူပင်၀၀၉	သာရေး/နာရေး ကိစ္စရပ်များ
၁၄	ဖြူစင်မေတ္တာလူမှု ကူညီရေးအသင်း	အမှတ် (၆) ရပ်ကွက်	၆/ မအူပင်၀၁၀	လူမှုရေးကိစ္စ ရပ်များ
၁၅	လူမှုကူညီကယ်ဆယ် ရေးအဖွဲ့	အမှတ် (၇) ရပ်ကွက်	၆/ မအူပင်၀၁၁	လူမှုရေးကိစ္စ ရပ်များ
၁၆	ထာဝရကုသိုလ် အသင်း (လယ်ကိုင်း)	လယ်ကိုင်း ကျေးရွာ	၆/ မအူပင်၀၁၂	နာရေးကိစ္စ ရပ်များ
၁၇	လူမှုဂရုဏာရှင် အသင်း	ရေလဲကလေး ကျေးရွာ	၆/ မအူပင်၀၁၃	နာရေးကိစ္စရပ် များ
၁၈	မေတ္တာအလင်းရောင် လူမှုကူညီရေးအသင်း	ထန်းပင်ကွေ့ အရှေ့ကျေးရွာ	၆/ မအူပင်၀၁၄	နာရေးကိစ္စရပ် များ
၁၉	လမင်းအိမ်လူမှု ကရုဏာရှင်အသင်း	ပန်းပင်စု ကျေးရွာ	၆/ မအူပင်၀၁၅	နာရေးကိစ္စရပ် များ

၂၀	ပတ္တမြားကျန်းမာရေး စောင့်ရှောက်မှုအသင်း	မီးသွေး ချောင်း	၆/ မအူပင်ဝ၁၆	ကျန်းမာရေးကိစ္စ ရပ်များ
၂၁	စိတ္တသုခပရဟိတ အသင်း	တော်တလုပ် ကျေးရွာ	၆/ မအူပင်ဝ၁၇	နာရေးကိစ္စရပ် များ

**အားကစားနှင့် ဖျော်ဖြေရေးလုပ်ငန်းများ**

၄၄။ မအူပင်မြို့နယ်ရှိ အားကစားနှင့် ဖျော်ဖြေရေးလုပ်ငန်းများ ဆိုင်ရာ အချက် အလက်များမှာ အောက်ပါ အတိုင်းဖြစ်ပါသည် -

စဉ်	မြို့နယ်	အားကစားကွင်း						ဖျော်ဖြေရေး		
		တောလုံး	တော်လီတော	ဘတ်စကက်	တင်းနစ်	ဂေါက်	အခြား	ရုပ်ရှင်ရုံ	ပန်းခြံ	အခြား
၁	မအူပင်	၁	၁	၁	၂	၁	-	၂	၁	-
မြို့နယ်ချုပ်		၁	၁	၁	၂	၁	-	၂	၁	-

**အခန်း (၈)**

**ဘာသာရေးဆိုင်ရာအချက်အလက်များ**

**ဗုဒ္ဓဘာသာဆိုင်ရာ အဆောက်အဦများနှင့် သာသနာဝင်ပုဂ္ဂိုလ်များ**

၄၅။ မအူပင်မြို့နယ်ရှိဗုဒ္ဓဘာသာဆိုင်ရာအဆောက်အဦများနှင့် သာသနာဝင်ပုဂ္ဂိုလ်များ ဆိုင်ရာ အချက် အလက်များအား အောက်ပါ အတိုင်း ဖော်ပြအပ်ပါသည် -

**(က) သာသနိကအဆောက်အဦများ**

စဉ်	မြို့နယ်	ဘုရား	စေတီ	ပုထိုး	ဘုန်းကြီး ကျောင်း	သီလ ရှင်ကျောင်း	ဓမ္မာရုံ
၁	မအူပင်	၈	၃၀	-	၃၆၇	၃၉	၄၁
မြို့နယ်ချုပ်		၈	၃၀	-	၃၆၇	၃၉	၄၁

**(ခ) ရဟန်းသံဃာနှင့်သီလရှင်များ**

စဉ်	မြို့နယ်	ရဟန်း	သာမဏေ	သီလရှင်
၁	မအူပင်	၁၆၈၅	၈၅၉	၃၁၄
မြို့နယ်ချုပ်		၁၆၈၅	၈၅၉	၃၁၄

**(ဂ) ထင်ရှားသည့်ဘုရား၊စေတီနှင့်ပုထိုးများ**

စဉ်	မြို့နယ်	ဘုရား၊စေတီ၊ပုထိုးအမည်	တည်နေရာ
၁	မအူပင်	ရွှေဘုန်းမြင့်ဘုရား	(၄)ရပ်ကွက်
၂	မအူပင်	ပေါ်တော်မူဘုရား	(၁၂)ရပ်ကွက်
မြို့နယ်ချုပ်		၂	

(ဃ) ထင်ရှားသည့်ဘုန်းတော်ကြီးကျောင်းများ

စဉ်	မြို့နယ်	ဘုန်းကြီးကျောင်း အမည်	ဆရာတော်ဘွဲ့ အမည်	တည်နေရာ
၁	မအူပင်	မဟာဗောဓိ	ဦးဝိလာသ	(၁၀)ရပ်ကွက်
၂	မအူပင်	မြို့လယ်	ဦးလက္ခဏ	(၄)ရပ်ကွက်
၃	မအူပင်	ဓမ္မာရုံ	ဦးစိတ္တာမဏိ	(၂)ရပ်ကွက်
၄	မအူပင်	ပရိယတ္တိမင်းကျောင်း	ဦးဉာဏ္ဍိန္ဒာဘိဝံသ	(၃)ရပ်ကွက်
မြို့နယ်ချုပ်		၄	၄	၄

အခြားဘာသာရေးအဆောက်အဦများ

၄၆။ မအူပင်မြို့နယ်ရှိ အခြားဘာသာရေးအဆောက်အဦများနှင့် ဆိုင်သော အချက်အလက်များမှာ အောက်ပါအတိုင်း ဖြစ်ပါသည်-

စဉ်	မြို့နယ်	ဓရစ်ယာန်		အစ္စလာမ်		ဟိန္ဒူ ဘုရားကျောင်း		တရုတ် ဘုရားကျောင်း	
		မြို့	ကျေးလက်	မြို့	ကျေးလက်	မြို့	ကျေးလက်	မြို့	ကျေးလက်
၁	မအူပင်	၄	၅၃	၃	၃	၄	-	၃	-
မြို့နယ်ချုပ်		၄	၅၃	၃	၃	၄	-	၃	-

သမိုင်းဝင်ထင်ရှားသော အဆောက်အဦနှင့်နေရာများ (မရှိပါ)

၄၇။ မအူပင်မြို့နယ်ရှိသော သမိုင်းဝင်ထင်ရှားသော အဆောက်အဦ နှင့် နေရာများမှာ အောက်ပါအတိုင်း ဖြစ်ပါသည်-

စဉ်	မြို့နယ်/ မြို့	သမိုင်းဝင် အဆောက်အဦ	တည်နေရာ	ယဉ်ကျေးမှု ဇုန်အမည်	တည်နေရာ
၁	မြို့နယ်	-	-	-	-
မြို့နယ်ချုပ်					

အခန်း (၉)

ဒေသဖွံ့ဖြိုးရေးဆိုင်ရာအချက်အလက်များ

ဒေသဖွံ့ဖြိုးရေးလုပ်ငန်းများ ဆောင်ရွက်နိုင်မှုအခြေအနေ

၄၈။ မအူပင်မြို့နယ်၏ ဒေသဖွံ့ဖြိုးရေးလုပ်ငန်းများ ဆောင်ရွက်မှု အခြေအနေမှာ အောက်ပါအတိုင်း ဖြစ်ပါ သည်။

(က) ကျေးလက်ဒေသဖွံ့ဖြိုးတိုးတက်ရေးဦးစီးဌာနမှ ဆောင်ရွက်သည့် လုပ်ငန်းများ

(၁) မြို့- ကျေးလက်၊ ကျေးရွာချင်းဆက်လမ်းများ

စဉ်	လမ်းအရေအတွက်	အရှည် (မိုင်-ဖာလုံ)	အမျိုးအစား									
			ကတ္တရာ		ကျောက်ချော		မြေသား		ဂဝံ		ကွန်ကရစ်	
			အရေအတွက်	မိုင်/ဖာလုံ	အရေအတွက်	မိုင်/ဖာလုံ	အရေအတွက်	မိုင်/ဖာလုံ	အရေအတွက်	မိုင်/ဖာလုံ	အရေအတွက်	မိုင်/ဖာလုံ
၁	၉	၁၀/၉	၁	၀/၂	၅	၉/၁	၁	၀/၁	-	-	၂	၁/၆
မြို့နယ်ချုပ်	၉	၁၀/၉	၁	၀/၂	၅	၉/၁	၁	၀/၁	-	-	၂	၁/၆

(၂) တံတားများ

စဉ်	တံတား အမည်	အရှည် (ပေ)	အမျိုးအစား	ဆောက်လုပ်မှုပုံစံ	
				အသစ်	ပြင်ထိန်း
၁	ဝက်ကျွန်းချောင်းကူးတံတား	၁၄၀	ကွန်ကရစ်	အသစ်	-
၂	သောင်တန်း - တံခွန်တိုင်	၁၀	သစ်သား	အသစ်	-
မြို့နယ်ချုပ်		၁၅၀			

(၃) သောက်သုံးရေရရှိရေးလုပ်ငန်း

စဉ်	လုပ်ငန်းတည် နေရာ	အမျိုးအစားနှင့်အတိုင်းအတာ					အကျိုးပြုအိမ်ခြေ
		ရေကန်	ရေ တွင်း	အပီစီ တွင်း	လျှို ပိတ်	မြစ်ရေတင်	
၁	ခုနှစ်အိမ်တန်း	-	၁	-	-	-	၂၄၀
၂	ဝက်ကျွန်း	-	၁	-	-	-	၃၂၀
၃	ဂန့်ဂလာ	-	၁	-	-	-	၉၀
၄	ကွက်သစ်ပိုင်း	-	၁	-	-	-	၁၁၇
၅	ဆိပ်သာ	-	၁	-	-	-	၂၀၀
၆	ပေါက်ကုန်း	-	၁	-	-	-	၆၁
၇	ငါးကြီးဂရက်	-	၁	-	-	-	၁၂၇
၈	မလောင်	-	၁	-	-	-	၁၇၀
၉	ကျုံကျိုက်	၁	-	-	-	-	၂၃၄
၁၀	ညောင်ခါးရှည်	၁	-	-	-	-	၅၁
၁၁	တာပိတ်	-	၁	-	-	-	၆၆
၁၂	လေးအိမ်တန်း	-	၃	-	-	-	၄၁၂
၁၃	အိုးဖိုစု	-	၂	-	-	-	၂၁၂
မြို့နယ်ချုပ်		၂	၁၄	-	-	-	၂၃၀၀

(၄) လျှပ်စစ်မီးလင်းရေးလုပ်ငန်း

စဉ်	လုပ်ငန်း တည်နေရာ	ဆောင်ရွက်သည့်နည်းလမ်း						အကျိုး ပြုအိမ်ခြေ
		မဟာ ခါတ် အား	မီး စက်	နေ ရောင် ခြည်	လေ	ရေအား	ဇီဝ	
၁	ကျုံ့သင်	-	-	၅၃	-	-	-	၇၃
၂	ကျားကွင်း	-	-	၅၀	-	-	-	၇၈
၃	ကုလားမချောင်း	-	-	၄၂	-	-	-	၅၈
၄	ထရော်စခန်းကြီး	-	-	၁၀၆	-	-	-	၂၁၄
၅	သိုင်းချောင်း	-	-	၆၈	-	-	-	၄၇
၆	ညောင်ပင်သာ	-	-	၂၄	-	-	-	၇၁
၇	ပေါက်ကုန်း	-	-	၂၄	-	-	-	၁၆၅
၈	လေးအိမ်တန်း	-	-	၃၄	-	-	-	၇၄
၉	ကွန်ဒိုင်းကြီး	-	-	၁၁	-	-	-	၁၂
၁၀	ဘုရားချောင်း	-	-	၆၀	-	-	-	၈၉
၁၁	အဂါး	-	-	၂၀၇	-	-	-	၂၄၅
၁၂	ကျုံ့ကျိုက်	-	-	၉၅	-	-	-	၁၃၀
၁၃	စကားလွန်း	-	-	၁၆၄	-	-	-	၁၁၅
၁၄	ညောင်ချောင်း	-	-	၆၁	-	-	-	၁၃၄
၁၅	သပြေဆိပ်	-	-	၁၃၇	-	-	-	၂၂၀
၁၆	ညောင်တပင်	-	-	၃၆	-	-	-	၆၀
၁၇	ပေကုန်း	-	-	၁၃၆	-	-	-	၂၂၀
၁၈	ဆင်ကူးသောင်	-	-	၅၃	-	-	-	၇၆
၁၉	ဆင်ကူး ကျောင်းစု	-	-	၄၆	-	-	-	၁၂၆
၂၀	ဆင်ကူးရွာမ	-	-	၄၁	-	-	-	၉၈
၂၁	ခုနစ်အိမ်တန်း	-	-	၂၁	-	-	-	၂၄၀
၂၂	ကရင်နီစု	-	-	၁၀၀	-	-	-	၁၃၀
၂၃	ကဇင်းကုန်း	-	-	၁၁၆	-	-	-	၁၆၀
၂၄	ခမုံ	-	-	၅၈	-	-	-	၅၈
မြို့နယ်ချုပ်		-	-	၁၇၄၃	-	-	-	၂၈၉၃

(၅) မြစ်မီးရောင်ကျေးရွာစီမံကိန်းလုပ်ငန်း

စဉ်	ကျေးရွာအမည်	အိမ်ခြေ	အိမ်ထောင်စု	ခွင့်ပြုငွေ ကျပ် (သိန်း)
၁	ဂလုံး	၃၀၉	၃၀၉	၃၀၀.၀၀
၂	စာဖြူစု	၂၃၅	၂၃၅	၃၀၀.၀၀
၃	နွားကုန်းကြီး	၇၄	၇၄	၃၀၀.၀၀
၄	ကိုးအိမ်တန်း	၃၄၉	၃၄၉	၃၀၀.၀၀
၅	ညောင်ခါးရှည်	၅၅	၅၅	၃၀၀.၀၀
၆	အိုင်ကြီး	၁၁၈	၁၂၅	၃၀၀.၀၀
၇	ရွှေဘိုစု	၅၈	၅၈	၃၀၀.၀၀
၈	သောင်တန်း	၂၂၀	၂၂၀	၃၀၀.၀၀
၉	ချောင်းဖျားကြီး	၁၆၆	၁၆၆	၃၀၀.၀၀

၁၀	ဆိပ်သာ	၂၀၀	၂၀၀	၃၀၀.၀၀
၁၁	အထက်ပိုင်း	၁၃၂	၁၃၂	၃၀၀.၀၀
၁၂	မလောင်	၁၇၀	၁၇၀	၃၀၀.၀၀
၁၃	ဗရင်ဂျီစု	၃၀၁	၃၀၁	၃၀၀.၀၀
၁၄	ကွက်သစ်ပိုင်း	၁၁၇	၁၁၇	၃၀၀.၀၀
၁၅	တလုပ်စု (သဲဖြူ)	၁၀၀	၁၀၀	၃၀၀.၀၀
၁၆	ကုလားစု	၁၀၀	၁၀၀	၃၀၀.၀၀
၁၇	ထိန်တောစု	၁၀၀	၁၀၀	၃၀၀.၀၀
၁၈	တလုပ်စု (ပဲခိုးစု)	၁၂၀	၁၂၀	၃၀၀.၀၀
၁၉	သရက်တောစု	၁၃၀	၁၃၀	၃၀၀.၀၀
၂၀	ညိုမှိုင်းကုန်း	၂၁၁	၂၁၁	၃၀၀.၀၀
၂၁	ဆင်ဂေါင်း	၁၂၀	၁၂၀	၃၀၀.၀၀
၂၂	ကျုံတနော်	၁၂၂	၁၂၂	၃၀၀.၀၀
၂၃	ကျွန်းဖျား	၁၅၈	၁၅၈	၃၀၀.၀၀
၂၄	ကျုံရစ်	၁၀၅	၁၀၅	၃၀၀.၀၀
၂၅	ကရင်နီစု	၁၂၀	၁၂၀	၃၀၀.၀၀
၂၆	သိုက်ကုန်း	၁၃၁	၁၃၂	၃၀၀.၀၀
၂၇	ဆိတ်ကြီးကုန်း	၁၁၀	၁၁၀	၃၀၀.၀၀
၂၈	နီပဆေး	၁၃၁	၁၃၂	၃၀၀.၀၀
၂၉	ရွာသစ်စု	၁၁၄	၁၁၄	၃၀၀.၀၀
၃၀	ညောင်ချောင်း	၁၂၈	၁၃၇	၃၀၀.၀၀
၃၁	ဝါးရုံဂရက် + ကရင်စု	၁၁၂	၁၁၂	၃၀၀.၀၀
၃၂	ကျုံဖား	၁၁၀	၁၁၀	၃၀၀.၀၀
၃၃	နတ်စဉ်	၁၅၀	၁၅၀	၃၀၀.၀၀
၃၄	သဲဖြူချောင်း	၁၁၀	၁၁၀	၃၀၀.၀၀
၃၅	လက်ခုတ်ပင်	၁၀၂	၁၀၂	၃၀၀.၀၀
၃၆	အလန်းကြီး+သခွပ်ပင်စု	၁၀၈	၁၀၈	၃၀၀.၀၀
၃၇	အင်းတေး (အပြင်)	၁၃၃	၁၃၃	၃၀၀.၀၀
၃၈	မြင်းခြံစု + ကျီစု	၁၂၀	၁၂၀	၃၀၀.၀၀
၃၉	ကသစ်စု	၁၈၀	၁၈၀	၃၀၀.၀၀
၄၀	ဘုရားကုန်း	၁၀၁	၁၀၁	၃၀၀.၀၀
၄၁	ရေကျော်	၂၆၈	၂၆၈	၃၀၀.၀၀
၄၂	သပြေဆိပ်	၁၃၅	၁၃၅	၃၀၀.၀၀
၄၃	ဘီးလင်း+ရွာသစ်ကုန်း+မှင်ခမ္ပန်	၁၅၃	၁၅၃	၃၀၀.၀၀
၄၄	ပေါက်ကုန်း	၁၆၃	၁၆၃	၃၀၀.၀၀
၄၅	ကျွဲလမ်း	၁၃၀	၁၃၀	၃၀၀.၀၀
၄၆	လက်ခုတ်	၁၄၀	၁၄၀	၃၀၀.၀၀
၄၇	သာဘောစု+ဒေါ်ရွှေရင်စု+ ပေါက်ကုန်း + ကံစု	၁၄၄	၁၄၄	၃၀၀.၀၀
၄၈	ခန်းချောင်း	၈၇	၈၇	၃၀၀.၀၀
<b>မြို့နယ်ချုပ်</b>		<b>၆၉၅၀</b>	<b>၆၉၆၈</b>	<b>၁၄၄၀၀.၀၀</b>

(၆) ကျေးလက်အိမ်ယာဖွံ့ဖြိုးရေးလုပ်ငန်း (မရှိပါ)

စဉ်	ကျေးရွာအမည်	ခွင့်ပြု အိမ်ခြေ	ပြီးစီးအိမ်ခြေ	ကုန်ကျငွေ ကျပ် (သိန်း)
-	-	-	-	-
မြို့နယ်ချုပ်				

(၇) ကျေးလက်အိမ်သာလုပ်ငန်း (မရှိပါ)

စဉ်	ကျေးရွာအမည်	ခွင့်ပြုလုံးရေ	ပြီးစီးလုံးရေ	ကုန်ကျငွေ ကျပ် (သိန်း)
-	-	-	-	-
မြို့နယ်ချုပ်				

(ခ) အစိုးရနှင့်ပြည်သူဆောင်ရွက်သည့် ဒေသဖွံ့ဖြိုးရေး လုပ်ငန်းများ (မရှိပါ။)

စဉ်	လုပ်ငန်း အမည်	အရွယ် အစား / အရှည်	ကုန်ကျငွေ (ကျပ်သိန်း)			ပြီးစီးရက်
			အစိုးရ	ပြည်သူ	ပေါင်း	
-	-	-	-	-	-	-
မြို့နယ်ချုပ်						

မြို့ပြစီမံကိန်း (Town Plan) နှစ် (၃၀) အတွက် မြေအသုံးချမှုဆိုင်ရာ လျာထားချက်

၄၉။ မြို့ပြစီမံကိန်း (Town Plan) နှစ် (၃၀) အတွက် ဆောက်လုပ်ရေးဝန်ကြီးဌာန ၊ မြို့ပြနှင့်အိမ်ရာ ဖွံ့ဖြိုးရေးဦးစီးဌာနမှ ရေးဆွဲထားသည့် မြို့ပြဖွံ့ဖြိုးမှုစီမံကိန်း (Town Plan) တွင် မြေအသုံးချမှုဆိုင်ရာလျာထား ချက်မှာ အောက်ပါ အတိုင်းဖြစ်ပါသည် -

စဉ်	မြို့နယ်	လျာထား မြေဧကပေါင်း	လျာထားမည့် မြေကွက်ပေါင်း	မှတ်ချက်
၁	မအူပင်	၄၁၆၅	-	အိမ်ယာလိုအပ်ချက် ခန့်မှန်း (၉၄၀၆) လုံး ဟု ဖော်ပြပါရှိ ပါသည်။



အခန်း (၁၀)  
အထွေထွေ

၅၀။ အခြားတင်ပြလိုသောအချက်များ (မရှိပါ)။

နိဂုံး

၅၁။ မအူပင်မြို့နယ်၏ ဒေသဆိုင်ရာအချက်အလက်များကို ဌာန ဆိုင်ရာများမှပေးပို့သော အချက်အလက် များ၊ ဒေသဆိုင်ရာအချက်အလက်စာစောင်များ၊ မှတ်တမ်းများအပေါ်တွင် အခြေခံလျက် အကျဉ်းချုံးပြုစု ထားခြင်းဖြစ်ပါသည်။ ဒေသဆိုင်ရာ အချက်အလက် များအားမှတ်တမ်း တင်စုစည်းတင်ပြခြင်းအားဖြင့် မအူပင်မြို့နယ် တစ်ခုလုံး၏ အချက်အလက်နှင့် ဖွံ့ဖြိုးတိုးတက်မှု အခြေအနေများကို လေ့လာသိရှိနိုင်ပြီး မိမိတို့၏လုပ်ငန်းများကို အထောက်အကူ ပြုမည် ဖြစ်ပါကြောင်း တင်ပြအပ်ပါသည်။

မြို့နယ်အုပ်ချုပ်ရေးမှူး  
မြို့နယ်အထွေထွေအုပ်ချုပ်ရေးဦးစီးဌာန  
မအူပင်မြို့နယ်

ရက်စွဲ၊ ၂၀၁၈ ခုနှစ်၊ မတ် လ ၃၁ ရက်။

မာတိကာ

အပိုင်း (၂)

(၂၀၁၈ခုနှစ်၊ ဧပြီ လမှ စက်တင်ဘာလအထိ ဒေသဆိုင်ရာအချက်အလက်များ)

စဉ်	အကြောင်းအရာ	စာမျက်နှာ	
		မှ	ထိ
	<b>အခန်း (၁)</b> <b>နိဒါန်း နှင့် ဒေသသမိုင်း</b>		
၁။	နိဒါန်း	၁	-
၂။	ဒေသသမိုင်းအကျဉ်း	၁	-
	<b>အခန်း (၂)</b> <b>ပထဝီဝင်အနေအထား</b>		
၃။	တည်နေရာနှင့် အကျယ်အဝန်း	၁	-
၄။	နယ်နိမိတ်	၁	-
၅။	မြေမျက်နှာသွင်ပြင်	၁	-
၆။	ရေဆင်း	၁	-
၇။	ပင်လယ်ရေမျက်နှာပြင်အထက်အမြင့်	၁	-
	<b>အခန်း (၃)</b> <b>ရာသီဥတုနှင့်သဘာဝပတ်ဝန်းကျင်</b>		
၈။	ရာသီဥတု	၁	၂
၉။	သဘာဝပေါက်ပင်	၂	-
၁၀။	တောရိုင်းတိရစ္ဆာန်များ	၂	-
၁၁။	သဘာဝပတ်ဝန်းကျင်လက်ရှိအခြေအနေ	၂	-
၁၂။	သဘာဝပတ်ဝန်းကျင်ထိန်းသိမ်းရေးလုပ်ငန်းများ	၂	-
၁၃။	သဘာဝဘေးအန္တရာယ် ကျရောက်မှု	၂	-
	<b>အခန်း (၄)</b> <b>လူဦးရေဆိုင်ရာအချက်အလက်များ</b>		
၁၄။	နေထိုင်သည့်တိုင်းရင်းသားလူမျိုးစုများ	၃	-
၁၅။	အိမ်ခြေ ၊ အိမ်ထောင်စုနှင့်လူဦးရေ (က) အိမ်ခြေ/အိမ်ထောင်စု (ခ) လူဦးရေ	၃	-
၁၆။	လူဦးရေတိုးနှုန်းနှင့် ကျား/မ အချိုး (က) လူဦးရေတိုးနှုန်းနှင့်ကျား/မ အချိုး (ခ) မွေးဖွား၊ သေဆုံး၊ ပြောင်းဝင်၊ ပြောင်းထွက်လူဦးရေ	၄ ၄	- -
၁၇။	ကိုးကွယ်သည့်ဘာသာ	၄	-
၁၈။	နိုင်ငံခြားသားများနေထိုင်မှု	၄	-
၁၉။	အုပ်ချုပ်ရေးနယ်မြေ ဖွဲ့စည်းမှု	၄	-

စဉ်	အကြောင်းအရာ	စာမျက်နှာ	
		မှ	ထိ
၂၀။	<b>ရွေးကောက်ပွဲဆိုင်ရာ ကိစ္စရပ်များ</b> (က) မြို့နယ်ရွေးကောက်ပွဲကော်မရှင်အဖွဲ့ခွဲ အဖွဲ့ဝင်စာရင်း (ခ) ဆန္ဒမဲပေးပိုင်ခွင့်ရှိသူဦးရေ (ဂ) နိုင်ငံရေးပါတီများ (ဃ) ရွေးချယ်ခံရသောလွှတ်တော်ကိုယ်စားလှယ်များ	၅ ၅ ၅ ၅	- - - -
	<b>အခန်း (၆) စီးပွားရေးဆိုင်ရာ အချက်အလက်များ</b>		
၂၁။	စီးပွားရေးဆိုင်ရာ ခြုံငုံသုံးသပ်ချက်	၅	-
၂၂။	မြေအသုံးချမှု	၆	-
၂၃။	<b>ဆည်မြောင်းတာဝန်များနှင့်ဆည်ရေသောက်ဧရိယာ</b> (က) ကိုယ့်အားကိုယ်ကိုးဆည်များ (ခ) မြစ်ရေတင်စီမံကိန်းများ (ဂ) တာဝန်များ/ရေထိန်းတံခါးများ	၆ ၆ ၆	- - -
၂၄။	<b>စိုက်ပျိုးရေးလုပ်ငန်း</b> (က) အဓိကသီးနှံ (၁၀) မျိုး စိုက်ပျိုးထုတ်လုပ်မှု (ခ) နှစ်ရှည်သီးနှံစိုက်ပျိုးမှုအခြေအနေ (ဂ) အခြားဈေးကွက်ဝင်သီးနှံများစိုက်ပျိုးထုတ်လုပ်မှု (ဃ) လယ်ယာသုံးစက်ကိရိယာ သုံးစွဲမှုအခြေအနေ (င) လယ်ယာသုံးထယ်ထွန်နှင့်ကျွဲ၊ နွားကောင်ရေ (စ) ဒေသတွင်းဆန်ဖူလုံမှုရာခိုင်နှုန်း (ဆ) ဒေသတွင်းဆီဖူလုံမှုရာခိုင်နှုန်း	၆ ၆ ၆ ၇ ၇ ၇ ၇	- - - - - - -
၂၅။	<b>မွေးမြူရေးလုပ်ငန်း</b> (က) မွေးမြူရေးဇုန်များ (ခ) မြို့နယ်မွေးမြူရေး (ကောင်ရေ) (ဂ) မြို့နယ်အသားထုတ်လုပ်မှု (ပိဿာ) (ဃ) မြို့နယ်ကြက်/ဘဲ/ငှက်/ငှက်ထုတ်လုပ်မှု (လုံး) (င) နို့ထွက်ပစ္စည်းထုတ်လုပ်မှု (စ) မြို့နယ်ငါးပုစွန်မွေးမြူမှုအခြေအနေ (ဆ) ရေချို၊ ရေငန်ငါးဖမ်းလုပ်ငန်းမှ အသားထုတ်လုပ်မှု	၇ ၇ ၈ ၈ ၈ ၈ ၈	- - - - - - -
၂၆။	<b>စက်မှုလက်မှုလုပ်ငန်း</b> (က) စက်မှုဇုန်များ (ခ) မြို့နယ်ရှိစက်ရုံများ (ဂ) မြို့နယ်ရှိအလုပ်ရုံများ (ဃ) အိမ်တွင်းစက်မှုလက်မှုလုပ်ငန်းများ	၉ ၉ ၉ ၉	- - - -
၂၇။	<b>သစ်တောလုပ်ငန်းဆောင်ရွက်မှုအခြေအနေ</b> (က) သစ်တောများ	၉	-

စဉ်	အကြောင်းအရာ	စာမျက်နှာ	
		မှ	ထိ
	(ခ) စီးပွားဖြစ်သစ်တောစိုက်ခင်း (ဂ) သစ်ထုတ်လုပ်မှု (ဃ) သစ်တောထွက်ပစ္စည်းများ	၉ ၉ ၉	- - -
၂၈။	တွင်းထွက်ပစ္စည်းထုတ်လုပ်မှုလုပ်ငန်း (က) ဓာတ်သတ္တုတူးဖော်ထုတ်လုပ်မှု (ခ) ကျောက်မျက်တူးဖော်ထုတ်လုပ်မှု	၉ ၉	- -
၂၉။	စွမ်းအင်နှင့်လျှပ်စစ်ကဏ္ဍ (က) ဓာတ်ဆီ/ဒီဇယ် အရောင်းဆိုင်များ (ခ) သဘာဝဓါတ်ငွေ့အရောင်းဆိုင်များ	၉ ၉	- -
၃၀။	ပို့ဆောင်ရေးနှင့်လမ်းပန်းဆက်သွယ်ရေးလုပ်ငန်း (က) လေကြောင်းလမ်း (ခ) ရေကြောင်းလမ်း (ဂ) ရထားလမ်းနှင့်ဘူတာရုံများ (ဃ) ကားဂိတ်များ	၁၀ ၁၀ ၁၀ ၁၀	- - - -
၃၁။	ပြည်သူ့ဆောက်လုပ်ရေးလုပ်ငန်းများ (က) ကားလမ်းများ (ခ) မြို့နယ်ချင်းဆက်လမ်းများ (ဂ) တံတားများ (ဃ) လမ်း၊ တံတားသုံးစက်ကိရိယာများ (င) လမ်း၊ တံတားအသုံးပြုခကောက်ခံသည့်လုပ်ငန်း	၁၀ ၁၀ ၁၀ ၁၀ ၁၀	- - - - -
၃၂။	ဟိုတယ်နှင့်ခရီးသွားလုပ်ငန်း (က) ဟိုတယ် (ခ) မိုတယ်၊ အင်း၊ တည်းခိုခန်း (ဂ) ကမ်းခြေ/ အပန်းဖြေနေရာ	၁၁ ၁၁ ၁၁	- - -
၃၃။	သမဝါယမအသင်းများ	၁၂	-
၃၄။	စီးပွားရေးဆိုင်ရာ အခြေခံအဆောက်အအုံများ (က) ကုမ္ပဏီ၊ ကုန်စည်ဒိုင်၊ ပွဲရုံ၊ ဈေးနှင့်ကုန်တိုက်များ (ခ) ဘဏ်များ (ဂ) စတိုးဆိုင်နှင့်အရောင်းဆိုင်များ	၁၂ ၁၃ ၁၃	- - -
၃၅။	စည်ပင်သာယာရေးလုပ်ငန်းများ (က) ဈေးလုပ်ငန်း (ခ) သောက်သုံးရေရရှိရေးလုပ်ငန်း (ဂ) သန့်ရှင်းရေးလုပ်ငန်း (ဃ) လမ်း၊ တံတားလုပ်ငန်း	၁၃ ၁၃ ၁၃ ၁၃	- - - ၁၄
၃၆။	ပုံနှိပ်လုပ်ငန်းနှင့် မီဒီယာလုပ်ငန်းများ (က) ပုံနှိပ်လုပ်ငန်းနှင့် တေးသံသွင်း၊ ဗွီဒီယို (ခ) မီဒီယာလုပ်ငန်းများ	၁၄ ၁၄	- -
၃၇။	ပြည်တွင်း အသားတင်ထုတ်လုပ်မှုနှင့်ဝန်ဆောင်မှု တန်ဖိုး	၁၄	-
၃၈။	လူတစ်ဦးချင်းဝင်ငွေ	၁၅	-
၃၉။	အသက်မွေးဝမ်းကြောင်းလုပ်ငန်းအလိုက် အလုပ်လုပ် သူဦးရေ	၁၅	-
၄၀။	အလုပ်လုပ်နိုင်သူဦးရေနှင့် အလုပ်လက်မဲ့ဦးရေ	၁၅	-

စဉ်	အကြောင်းအရာ	စာမျက်နှာ	
		မှ	ထိ
	<b>အခန်း (၇)</b> <b>လူမှုရေးဆိုင်ရာ အချက်အလက်များ</b>		
၄၁။	<b>ပညာရေးကဏ္ဍ</b> (က) အဆင့်မြင့်ပညာ (ခ) အခြေခံပညာ (ဂ) မူလတန်းကြိုကျောင်း (ဃ) ဘုန်းတော်ကြီးသင်ပညာရေးကျောင်း (င) ကျောင်းနေအရွယ်ကလေးများ ကျောင်းအပ်နှံမှု (စ) တက္ကသိုလ်ဝင်တန်းအောင်မြင်မှု (ဆ) စာတတ်မြောက်မှု ရာခိုင်နှုန်း (ဇ) သင်ကြားမှု သင်ယူမှုအထောက်အကူပြုစာသင်ခန်းများဖွင့်လှစ်နိုင်မှု (ဈ) စာကြည့်တိုက်များဖွင့်လှစ်နိုင်မှု	၁၆ ၁၆ ၁၉ ၂၀ ၂၀ ၂၀ ၂၀ ၂၀ ၂၀	- ၁၉ - - - - - ၂၁ -
၄၂။	<b>ကျန်းမာရေးကဏ္ဍ</b> (က) ဆေးရုံများ (ခ) ဆေးပေးခန်းများ (ဂ) ကျေးလက်ကျန်းမာရေးဌာန/ဌာနခွဲ (ဃ) ကျန်းမာရေးစောင့်ရှောက်မှု (င) ဒေသတွင်း အများဆုံးဖြစ်တတ်သောရောဂါများ (စ) HIV/ AIDS-ရောဂါ ဖြစ်ပွား/ သေဆုံးဦးရေ (ဆ) ကျန်းမာရေးဆိုင်ရာ အညွှန်းကိန်းများ	၂၁ ၂၁ ၂၁ ၂၁ ၂၂ ၂၂ ၂၂	- - - - - - -
၄၃။	<b>လူမှုရေးအသင်းအဖွဲ့များ</b> (က) INGO (ခ) NGO (ဦးရေ) (ဂ) အသင်းအဖွဲ့များ	၂၂ ၂၂ ၂၃	- - ၂၄
၄၄။	<b>အားကစားနှင့်ပျော်ဖြေရေးလုပ်ငန်းများ</b>	၂၄	၂၅
	<b>အခန်း (၈)</b> <b>ဘာသာရေးဆိုင်ရာအချက်အလက်များ</b>		
၄၅။	<b>ဗုဒ္ဓဘာသာဆိုင်ရာအဆောက်အဦများနှင့်သာသနာဝင် ပုဂ္ဂိုလ်များ</b> (က) သာသနိကအဆောက်အဦများ (ခ) ရဟန်းသံဃာနှင့်သီလရှင်များ (ဂ) ထင်ရှားသည့်ဘုရား၊စေတီ၊ပုထိုးများ (ဃ) ထင်ရှားသည့်ဘုန်းတော်ကြီးကျောင်းများ	၂၅ ၂၅ ၂၅ ၂၅	- - - -
၄၆။	<b>အခြားဘာသာရေးအဆောက်အဦများ</b>	၂၅	-
၄၇။	<b>သမိုင်းဝင်ထင်ရှားသောအဆောက်အဦနှင့်နေရာများ</b>	၂၅	-

စဉ်	အကြောင်းအရာ	စာမျက်နှာ	
		မှ	ထိ
	<b>အခန်း (၉)</b> <b>ဒေသဖွံ့ဖြိုးရေးဆိုင်ရာအချက်အလက်များ</b>		
၄၈။	ဒေသဖွံ့ဖြိုးရေးလုပ်ငန်းများဆောင်ရွက်နိုင်မှုအခြေအနေ (က) ကျေးလက်ဒေသဖွံ့ဖြိုးတိုးတက်ရေးဦးစီးဌာနမှ ဆောင်ရွက်သည့်လုပ်ငန်းများ (ခ) အစိုးရနှင့်ပြည်သူ့ဆောင်ရွက်သည့်ဒေသဖွံ့ဖြိုးရေး လုပ်ငန်းများ	၂၆ ၂၆	၂၆ -
၄၉။	မြို့ပြစီမံကိန်း (TownPlan) နှစ် (၃၀) အတွက်မြေအသုံးချမှု ဆိုင်ရာလျာထားမှု	၂၆	-
	<b>အခန်း (၁၀)</b> <b>အထွေထွေ</b>		-
၅၀။	<b>အခြားတင်ပြလိုသောအချက်များ</b>	၂၆	-
၅၁။	<b>နိဂုံး</b>	၂၆	၂၆

**မအူပင်မြို့နယ်ဒေသဆိုင်ရာအချက်အလက်များ**

(၂၀၁၈ ခုနှစ်၊ ဧပြီ လ မှ စက်တင်ဘာ လ အထိ)

**အခန်း (၁)**

**နိဒါန်းနှင့်ဒေသသမိုင်း**

**နိဒါန်း**

၁။ ၂၀၁၇ ခုနှစ်၊ ဧပြီလ မှ ၂၀၁၈ ခုနှစ်၊ မတ်လ အထိ အပိုင်း (၁) ပါ စာရင်းအတိုင်းဖြစ်ပါသည်။

**ဒေသသမိုင်းအကျဉ်း**

၂။ ၂၀၁၇ ခုနှစ်၊ ဧပြီလ မှ ၂၀၁၈ ခုနှစ်၊ မတ်လ အထိ အပိုင်း (၁) ပါ စာရင်းအတိုင်းဖြစ်ပါသည်။

**အခန်း (၂)**

**ပထဝီဝင် အနေအထား**

**တည်နေရာနှင့်အကျယ်အဝန်း**

၃။ ၂၀၁၇ ခုနှစ်၊ ဧပြီလ မှ ၂၀၁၈ ခုနှစ်၊ မတ်လ အထိ အပိုင်း (၁) ပါ စာရင်းအတိုင်းဖြစ်ပါသည်။

**နယ်နိမိတ်**

၄။ ၂၀၁၇ ခုနှစ်၊ ဧပြီလ မှ ၂၀၁၈ ခုနှစ်၊ မတ်လ အထိ အပိုင်း (၁) ပါ စာရင်းအတိုင်းဖြစ်ပါသည်။

**မြေမျက်နှာသွင်ပြင်**

၅။ ၂၀၁၇ ခုနှစ်၊ ဧပြီလ မှ ၂၀၁၈ ခုနှစ်၊ မတ်လ အထိ အပိုင်း (၁) ပါ စာရင်းအတိုင်းဖြစ်ပါသည်။

**ရေဆင်း**

၆။ ၂၀၁၇ ခုနှစ်၊ ဧပြီလ မှ ၂၀၁၈ ခုနှစ်၊ မတ်လ အထိ အပိုင်း (၁) ပါ စာရင်းအတိုင်းဖြစ်ပါသည်။

**ပင်လယ်ရေမျက်နှာပြင်အထက်အမြင့်**

၇။ ၂၀၁၇ ခုနှစ်၊ ဧပြီလ မှ ၂၀၁၈ ခုနှစ်၊ မတ်လ အထိ အပိုင်း (၁) ပါ စာရင်းအတိုင်းဖြစ်ပါသည်။

**အခန်း (၃)**

**ရာသီဥတုနှင့် သဘာဝပတ်ဝန်းကျင်**

**ရာသီဥတု**

၈။ မအူပင်မြို့နယ်သည် ပူပြင်းစွတ်စိုသော ရာသီဥတုရှိပြီး ၊ အမြင့်ဆုံး အပူချိန် (၄၀.၅°C)နှင့် အနိမ့်ဆုံး အပူချိန်မှာ(၁၁.၃°C)ဖြစ်ပါသည်။ နှစ် အလိုက်ဖြစ်ပေါ်ခဲ့သော မိုးရေချိန်နှင့် အပူချိန်မှာ အောက် ဖော်ပြပါ အတိုင်း ဖြစ်ပါသည် -

စဉ်	ခုနှစ်	မိုးရေချိန်		အပူချိန်	
		မိုးရွာရက်	စုစုပေါင်း မိုးရေချိန် (လက်မ)	နေရာသီ (.C) အမြင့်ဆုံး	ဆောင်းရာသီ (.C) အနိမ့်ဆုံး
၁	၂၀၁၅	၁၂၅	၉၈.၂၇	၄၀.၅	၁၁.၃
၂	၂၀၁၆	၁၁၉	၈၉.၃၁	၄၀.၀	၁၃.၀
၃	၂၀၁၇	၁၂၂	၈၉.၅၇	၃၈.၂	၁၄.၀
၄	၂၀၁၈	၈၇	၉၃.၁၀	၄၀.၅	၁၁.၃

**သဘာဝပေါက်ပင်များ**

၉။ ၂၀၁၇ ခုနှစ်၊ ဧပြီလ မှ ၂၀၁၈ ခုနှစ်၊ မတ်လ အထိ အပိုင်း (၁) ပါ စာရင်းအတိုင်းဖြစ်ပါသည်။

**တောရိုင်းတိရစ္ဆာန်များ**

၁၀။ ၂၀၁၇ ခုနှစ်၊ ဧပြီလ မှ ၂၀၁၈ ခုနှစ်၊ မတ်လ အထိ အပိုင်း (၁) ပါ စာရင်းအတိုင်းဖြစ်ပါသည်။

**သဘာဝပတ်ဝန်းကျင်လက်ရှိအခြေနေ**

၁၁။ ၂၀၁၇ ခုနှစ်၊ ဧပြီလ မှ ၂၀၁၈ ခုနှစ်၊ မတ်လ အထိ အပိုင်း (၁) ပါ စာရင်းအတိုင်းဖြစ်ပါသည်။

**သဘာဝပတ်ဝန်းကျင်ထိန်းသိမ်းရေးလုပ်ငန်းများ**

၁၂။ ၂၀၁၇ ခုနှစ်၊ ဧပြီလ မှ ၂၀၁၈ ခုနှစ်၊ မတ်လ အထိ အပိုင်း (၁) ပါ စာရင်းအတိုင်းဖြစ်ပါသည်။

**သဘာဝဘေးအန္တရာယ်ကျရောက်မှု**

၁၃။ မအူပင်မြို့နယ်သည် ဧရာဝတီတိုင်းဒေသကြီး အတွင်းတွင်တည်ရှိသဖြင့် မြစ်ကြီးမူ၊ မြစ်ကမ်းပြိုကျမှု ၊ မိုးဦးကာလ လေပြင်းတိုက်မှု စသည့် ဘေးအန္တရာယ်များကျရောက်လေ့ရှိပါသည်။ မအူပင်မြို့နယ်အတွင်းတိုးမြှင့်စီမံခန့်ခွဲရေးမှတ်မှာ (၁၃.၂) ပေ (၄၀၂) စင်တီမီတာဖြစ်ပါသည်။ မအူပင်မြို့နယ် အတွင်း သဘာဝဘေးအန္တရာယ်ကျရောက်မှုနှင့် ပျက်စီးဆုံးရှုံးမှုများမှာ အောက်ပါ အတိုင်းဖြစ်ပါသည် -

စဉ်	အမျိုးအစား	ဖြစ်ပွား ကြိမ်	သေ/ပျောက် ဦးရေ	အဆောက်အဦး ပျက်စီးမှု	ဆုံးရှုံးမှုတန်ဖိုး (ကျပ်သန်း)
၁	မုန်တိုင်းဘေး (လေပြင်းတိုက်)	၂၃	-	၂၁၈	၃၂.၀၁၅
၂	ဆူနာမီဘေး	-	-	-	-
၃	ငလျင်ဘေး	-	-	-	-
၄	ရေဘေး (မြစ်ကမ်းပြို)	၉	-	၁၃၅ (ဖျက်/သိမ်း)	-
၅	မီးဘေး	၁	-	၁	၀.၁၄၄
ပေါင်း		၃၃	-	၃၅၄	၃၂.၁၅၉

**အခန်း (၄)  
လူဦးရေဆိုင်ရာအချက်အလက်များ**

**နေထိုင်သည့်တိုင်းရင်းသားလူမျိုးစုများ**

၁၄။ မအူပင်မြို့နယ်တွင် နေထိုင်ကြသော တိုင်းရင်းသားလူမျိုးစုများမှာ အောက်ပါ အတိုင်း ဖြစ်ပါသည် -

စဉ်	လူမျိုး	နေထိုင်သည့် လူဦးရေ	မြို့နယ်လူဦးရေ	မြို့နယ်လူဦးရေ၏ ရာခိုင်နှုန်း
၁	ကချင်	-	-	-
၂	ကယား	-	-	-
၃	ကရင်	၆၈၃၅၈	၃၂၀၂၉၆	၂၁.၃၄
၄	ချင်း	၂၃	၃၂၀၂၉၆	၀.၀၁
၅	မွန်	-	-	-



၆	ဗမာ	၂၄၉၄၁၆	၃၂၀၂၉၆	၇၇.၈၇
၇	ရခိုင်	၇၆	၃၂၀၂၉၆	၀.၀၂
၈	ရှမ်း	-	-	-
၉	ပအိုဝ်း	-	-	-
၁၀	ဓနု	-	-	-
၁၁	တောင်ရိုး	-	-	-
၁၂	ပလောင်	-	-	-
၁၃	အခြား	၂၄၂၃	၃၂၀၂၉၆	၀.၇၆
	<b>မြို့နယ်ချုပ်</b>	<b>၃၂၀၂၉၆</b>		<b>၁၀၀.၀၀</b>

**အိမ်ခြေ၊ အိမ်ထောင်စု၊ လူဦးရေ**

၁၅။ မအူပင်မြို့နယ်၏ ၂၀၁၈ခုနှစ်၊ စက်တင်ဘာလကုန်အထိ လူဦးရေမှာ အောက်ပါ အတိုင်းဖြစ်ပါသည်-

**(က) အိမ်ခြေ/အိမ်ထောင်စု**

စဉ်	အကြောင်းအရာ	အိမ်ခြေ	အိမ်ထောင်စု	ရပ်ကွက်	ကျေးရွာအုပ်စု	ကျေးရွာ
၁	မြို့နေ	၇၇၇၆	၇၇၈၉	၁၂	-	-
၂	ကျေးလက်နေ	၅၈၆၈၆	၅၈၈၄၆	-	၇၆	၄၄၂
	<b>မြို့နယ်ချုပ်</b>	<b>၆၆၄၆၂</b>	<b>၆၆၆၃၅</b>	<b>၁၂</b>	<b>၇၆</b>	<b>၄၄၂</b>

**(ခ) လူဦးရေ**

စဉ်	အကြောင်းအရာ	အသက် (၁၈) နှစ်အထက်			အသက် (၁၈) နှစ်အောက်			စုစုပေါင်း		
		ကျား	မ	ပေါင်း	ကျား	မ	ပေါင်း	ကျား	မ	ပေါင်း
၁	မြို့နေ	၁၃၅၄၃	၁၅၉၅၇	၂၉၅၀၀	၅၆၀၇	၅၈၁၇	၁၁၄၂၄	၁၉၁၅၀	၂၁၇၇၄	၄၀၉၂၄
၂	ကျေးလက်နေ	၈၆၂၆၇	၉၁၂၈၉	၁၇၇၅၅၆	၅၀၉၅၆	၅၀၈၇၉	၁၀၁၈၃၅	၁၃၇၂၂၃	၁၄၂၁၆၈	၂၇၉၃၉၁
	<b>မြို့နယ်ချုပ်</b>	<b>၉၉၈၁၀</b>	<b>၁၀၇၂၄၆</b>	<b>၂၀၇၀၀၆</b>	<b>၅၆၅၆၃</b>	<b>၅၆၆၆၆</b>	<b>၁၁၃၂၉၉</b>	<b>၁၅၆၃၇၃</b>	<b>၁၆၃၉၄၂</b>	<b>၃၂၀၃၁၅</b>

**လူဦးရေတိုးနှုန်းနှင့်ကျားမအချိုး**

၁၆။ မအူပင်မြို့နယ်၏ ၂၀၁၈ခုနှစ် လူဦးရေတိုးနှုန်းကျား၊ မ အချိုးမှာ အောက်ပါ အတိုင်းဖြစ်ပါသည်-  
(က) လူဦးရေတိုးနှုန်းနှင့်ကျားမအချိုး

စဉ်	မြို့နယ်	ယခင်နှစ် လူဦးရေ	ယခုနှစ် လူဦးရေ	တိုးလာ ဦးရေ	တိုး နှုန်း	ကျား/မအချိုး		
						ကျား	မ	အချိုး
၁	မအူပင်	၃၂၀၁၂၀	၃၂၀၃၁၅	၁၉၅	၀.၀၆	၇၂	၁၂၃	၁ : ၁.၇၀
မြို့နယ်ချုပ်		၃၂၀၁၂၀	၃၂၀၃၁၅	၁၉၅	၀.၀၆	၇၂	၁၂၃	၁ : ၁.၇၀

**(ခ) မွေးဖွား၊ သေဆုံး၊ ပြောင်းဝင်၊ ပြောင်းထွက်လူဦးရေ**

စဉ်	မြို့နယ်	မူလ လူ ဦးရေ	မွေးဖွား ဦးရေ	သေဆုံး ဦးရေ	ပြောင်း ဝင် ဦးရေ	ပြောင်း ထွက် ဦးရေ	လက်ရှိ လူဦးရေ
၁	မအူပင်	၃၂၀၂၉၆	၂၄	၅	-	-	၃၂၀၃၁၅
မြို့နယ်ချုပ်		၃၂၀၂၉၆	၂၄	၅	-	-	၃၂၀၃၁၅

**ကိုးကွယ်သည့်ဘာသာ**

၁၇။ မအူပင်မြို့နယ်တွင်နေထိုင်ကြသူများ၏ ကိုးကွယ်သည့်ဘာသာအလိုက်လူဦးရေမှာအောက်ပါအတိုင်း ဖြစ်ပါသည်-

စဉ်	မြို့နယ်	ဗုဒ္ဓ ဘာသာ	ခရစ် ယာန်	ဟိန္ဒူ ဘာသာ	အစ္စ လာမ် ဘာသာ	နတ်	အ ခြား	ပေါင်း
၁	မအူပင်	၂၅၃၇၈၈	၆၄၃၄၂	၃၄၃	၁၆၄၂	-	၂၀၀	၃၂၀၃၁၅
မြို့နယ်ချုပ်		၂၅၃၇၈၈	၆၄၃၄၂	၃၄၃	၁၆၄၂	-	၂၀၀	၃၂၀၃၁၅

**နိုင်ငံခြားသားများနေထိုင်မှု**

၁၈။ ၂၀၁၇ ခုနှစ်၊ ဧပြီလ မှ ၂၀၁၈ ခုနှစ်၊ မတ်လ အထိ အပိုင်း (၁) ပါ စာရင်းအတိုင်းဖြစ်ပါသည်။

**အခန်း (၅)**

**အုပ်ချုပ်ရေးဆိုင်ရာအချက်အလက်များ**

**အုပ်ချုပ်ရေးနယ်မြေဖွဲ့စည်းမှု**

၁၉။ ၂၀၁၇ ခုနှစ်၊ ဧပြီလ မှ ၂၀၁၈ ခုနှစ်၊ မတ်လ အထိ အပိုင်း (၁) ပါ စာရင်းအတိုင်းဖြစ်ပါသည်။

**ရွေးကောက်ပွဲဆိုင်ရာကိစ္စရပ်များ**

၂၀။ မအူပင် မြို့နယ်၏ ရွေးကောက်ပွဲဆိုင်ရာ ကိစ္စရပ်များအား အောက်ပါအတိုင်း ဖော်ပြအပ်ပါသည်-

(က) မြို့နယ်ရွေးကောက်ပွဲကော်မရှင်အဖွဲ့ခွဲ အဖွဲ့ဝင် စာရင်း

စဉ်	အမည်	အလုပ်အကိုင်	တာဝန်
၁	ဒေါ်ခင်သန်းမြင့်	မြို့မိမြို့ဖ	ဥက္ကဋ္ဌ
၂	ဦးမျိုးဇင်	မြို့မိမြို့ဖ	အဖွဲ့ဝင်
၃	ဦးဝင်းစိန်	မြို့မိမြို့ဖ	။
၄	ဦးတင်ဦး	မြို့မိမြို့ဖ	။
၅	ဒေါ်ရီရီချို	မြို့မိမြို့ဖ	။
၆	ဦးဌေးအောင်	မြို့မိမြို့ဖ	။
၇	ဒေါ်သင်းသင်းမြိုင်	ပညာရေး	။
၈	ဦးမြင့်အောင်	ကျန်းမာရေး	။
၉	ဒေါ်နွယ်နီဝင်းသူ	ဥပဒေ	။
၁၀	ဒေါ်တင်လဲ့လဲ့ဦး	စိုက်ပျိုးရေး	။
၁၁	ဒေါ်စိန်စိန်စိုး	စည်ပင်	။
၁၂	ဦးသိန်းညွန့်	လဝက	။
၁၃	ဒေါ်အေးအေးမင်း	စာရင်းရုံး	။
၁၄	ဦးအာကာဦး	ပြန်ဆက်	။
၁၅	ဒေါ်ဝင်းဝင်းမာ	မြို့နယ်ရွေး/ကော်	အတွင်းရေးမှူး

(ခ) ဆန္ဒမဲပေးပိုင်ခွင့်ရှိသူဦးရေ

စဉ်	မြို့နယ်	မြို့နယ်လူဦးရေ	ကျား	မ	ပေါင်း
၁	မအူပင်	၃၂၀၂၉၆	၉၉၆၁၁	၁၀၇၁၄၇	၂၀၆၇၅၈
	မြို့နယ်ချုပ်	၃၂၀၂၉၆	၉၉၆၁၁	၁၀၇၁၄၇	၂၀၆၇၅၈

(ဂ) နိုင်ငံရေးပါတီများ

၂၀၁၇ ခုနှစ်၊ ဧပြီလ မှ ၂၀၁၈ ခုနှစ်၊ မတ်လ အထိ အပိုင်း (၁) ပါ စာရင်းအတိုင်းဖြစ်ပါသည်။

(ဃ) ရွေးချယ်ခံရသော လွှတ်တော်ကိုယ်စားလှယ်များ

၂၀၁၇ ခုနှစ်၊ ဧပြီလ မှ ၂၀၁၈ ခုနှစ်၊ မတ်လ အထိ အပိုင်း (၁) ပါ စာရင်းအတိုင်းဖြစ်ပါသည်။

အခန်း (၆)

စီးပွားရေးဆိုင်ရာအချက်အလက်

စီးပွားရေးဆိုင်ရာခြုံငုံသုံးသပ်ချက်

၂၁။ ၂၀၁၇ ခုနှစ်၊ ဧပြီလ မှ ၂၀၁၈ ခုနှစ်၊ မတ်လ အထိ အပိုင်း (၁) ပါ စာရင်းအတိုင်းဖြစ်ပါသည်။

မြေအသုံးချမှု

၂၂။ ၂၀၁၇ ခုနှစ်၊ ဧပြီလ မှ ၂၀၁၈ ခုနှစ်၊ မတ်လ အထိ အပိုင်း (၁) ပါ စာရင်းအတိုင်းဖြစ်ပါသည်။

ဆည်မြောင်းတာဝန်များနှင့် ဆည်ရေသောက်စရိယာ

၂၃။ ၂၀၁၇ ခုနှစ်၊ ဧပြီလ မှ ၂၀၁၈ ခုနှစ်၊ မတ်လ အထိ အပိုင်း (၁) ပါ စာရင်းအတိုင်းဖြစ်ပါသည်။

**စိုက်ပျိုးရေးလုပ်ငန်း**

၂၄။ မအူပင်မြို့နယ်၏ စိုက်ပျိုးရေးလုပ်ငန်းဆောင်ရွက်နိုင်မှု အခြေအနေမှာ အောက်ပါအတိုင်း ဖြစ်ပါ သည်-

**(က) အဓိကသီးနှံ (၁၀) မျိုး စိုက်ပျိုးထုတ်လုပ်မှု**

စဉ်	သီးနှံ အမည်	၂၀၁၈-၂၀၁၉ လျာထားဧက		၂၀၁၈-၂၀၁၉ ခုနှစ်			
				စိုက်	ရိတ်	နှုန်း	အထွက် (တင်း)
၁	စပါးပေါင်း	ဧန္တ	-	-	-	-	-
		မိုး	၁၄၁၂၇၆	၁၄၀၂၁၁	-	-	-
၂	မြေပဲ	မိုး	-	-	-	-	-
		ဆောင်း	-	-	-	-	-
၃	နှမ်း	မိုး	-	-	-	-	-
		ဆောင်း	-	-	-	-	-
၄	နေကြာ	-	-	-	-	-	
၅	မတ်ပဲ	-	-	-	-	-	
၆	ပဲတီစိမ်း	မိုး	-	-	-	-	-
		ဆောင်း	-	-	-	-	-
၇	ပဲစင်းငုံ	-	-	-	-	-	
၈	ဝါ	-	-	-	-	-	
၉	ကြံ	-	၅၅	၅၃	၄၉	၁၅.၃၉	၇၅၄
၁၀	အစေ့ထုတ်ပြောင်း	-	-	-	-	-	-

**(ခ) နှစ်ရှည်သီးနှံစိုက်ပျိုးမှုအခြေအနေ**

၂၀၁၇ ခုနှစ်၊ ဧပြီလ မှ ၂၀၁၈ ခုနှစ်၊ မတ်လ အထိ အပိုင်း (၁) ပါ စာရင်းအတိုင်းဖြစ်ပါသည်။

**(ဂ) အခြားဈေးကွက်ဝင်သီးနှံများစိုက်ပျိုးထုတ်လုပ်မှု**

၂၀၁၇ ခုနှစ်၊ ဧပြီလ မှ ၂၀၁၈ ခုနှစ်၊ မတ်လ အထိ အပိုင်း (၁) ပါ စာရင်းအတိုင်းဖြစ်ပါသည်။

(ဃ) လယ်ယာသုံးစက်ကိရိယာ သုံးစွဲမှုအခြေအနေ

စဉ်	အစိုးရ							ပုဂ္ဂလိက						
	လယ်ထွန်စက်	လက်တွန်းထွန်စက်	မျိုးစေ့ချစက်	Combine Harvester	ရိတ်သိမ်းစက်	ရွှေ့လှေ့စက်	ရေစုပ်စက်	လယ်ထွန်စက်	လက်တွန်းထွန်စက်	မျိုးစေ့ချစက်	Combine Harvester	ရိတ်သိမ်းစက်	ရွှေ့လှေ့စက်	ရေစုပ်စက်
၁	၁၀	-	-	၃	-	-	-	၅၄	၄၆၉၈	-	၆၀	၂၇	၁၇၀၁	၄၀၄၉

(င) လယ်ယာသုံးထယ်ထွန်နှင့်ကျွဲနွားကောင်ရေ

စဉ်	ထယ်အရေအတွက်	ထွန်အရေအတွက်	ကျွဲနွားကောင်ရေ	နွားကောင်ရေ
၁	၁၂၅	၂၅၇	၆၃၁	၃၆၈၀

(စ) ဒေသတွင်းဆန်ဖူလုံမှုရာခိုင်နှုန်း

၂၀၁၇ခုနှစ်၊ ဧပြီလ မှ ၂၀၁၈ ခုနှစ်၊ မတ်လ အထိ အပိုင်း (၁) ပါ စာရင်းအတိုင်းဖြစ်ပါသည်။

(ဆ) ဒေသတွင်းဆီဖူလုံမှုရာခိုင်နှုန်း

၂၀၁၇ ခုနှစ်၊ ဧပြီလ မှ ၂၀၁၈ ခုနှစ်၊ မတ်လ အထိ အပိုင်း (၁) ပါ စာရင်းအတိုင်းဖြစ်ပါသည်။

မွေးမြူရေးလုပ်ငန်းများ

၂၅။ မအူပင်မြို့နယ်၏ မွေးမြူရေးလုပ်ငန်းဆောင်ရွက်နိုင်မှုအခြေ အနေမှာ အောက်ပါအတိုင်း ဖြစ်ပါ သည်-

(က) မွေးမြူရေးဇုန်များ

၂၀၁၇ ခုနှစ်၊ ဧပြီလ မှ ၂၀၁၈ ခုနှစ်၊ မတ်လ အထိ အပိုင်း (၁) ပါ စာရင်းအတိုင်းဖြစ်ပါသည်။

(ခ) မြို့နယ်မွေးမြူရေး (ကောင်ရေ)

စဉ်	မြို့နယ်	ခုနှစ်	ကျွဲ	နွား	ဝက်	သိုး/ဆိတ်	ကြက်	ဘဲ	ငှက်
၁	မအူပင်	၂၀၁၇-၂၀၁၈	၁၁၂၀	၄၅၀၀	၅၀၀၀၀	၇၀၀	၅၀၀၀၀၀	၇၀၀၀၀	-
	မြို့နယ်ချုပ်		၁၁၂၀	၄၅၀၀	၅၀၀၀၀	၇၀၀	၅၀၀၀၀၀	၇၀၀၀၀	-

(ဂ) မြို့နယ်အသားထုတ်လုပ်မှု (ပိဿာ)

စဉ်	မြို့နယ်	ခုနှစ်	ကျွဲ	နွား	ဝက်	သိုး/ဆိတ်	ကြက်	ဘဲ	ငှက်
၁	မအူပင်	၂၀၁၇-၂၀၁၈	-	၇၁၃၉၃	၂၅၄၆၅	၁၄၄၆၀	၁၄၁၄၁၅၇	၁၁၆၅၅၇၀	၃၁၉
	မြို့နယ်ချုပ်		-	၇၁၃၉၃	၂၅၄၆၅	၁၄၄၆၀	၁၄၁၄၁၅၇	၁၁၆၅၅၇၀	၃၁၉

(ဃ) မြို့နယ်ကြက်/ဘဲ/ငုံးဥထုတ်လုပ်မှု (လုံး)

စဉ်	မြို့နယ်	ခုနှစ်	ကြက်ဥ	ဘဲဥ	ငုံးဥ
၁	မအူပင်	၂၀၁၇-၂၀၁၈	၄၀၅၈၀၃၅၉	၁၁၁၆၁၈၃၈	-
	မြို့နယ်ချုပ်		၄၀၅၈၀၃၅၉	၁၁၁၆၁၈၃၈	-

(င) မြို့နယ်နို့ထွက်ပစ္စည်းထုတ်လုပ်မှု

စဉ်	မြို့နယ်	ခုနှစ်	နို့စားနွား (ကောင်ရေ)	နို့ထွက် (ပိဿာ)
၁	မအူပင်	၂၀၁၇-၂၀၁၈	၁၂၀	၉၂၃၃၂၇
	မြို့နယ်ချုပ်		၁၂၀	၉၂၃၃၂၇

(စ) မြို့နယ်ငါး၊ ပုစွန်မွေးမြူမှု အခြေအနေ

စဉ်	ခုနှစ်	ငါး			ပုစွန်		
		အရေအတွက် (ကန်)	ဧက	ထုတ်လုပ်မှု ပိဿာ	အရေအတွက် (ကန်)	ဧက	ထုတ်လုပ်မှု ပိဿာ
၁	၂၀၁၇-၂၀၁၈	၁၃၀၉	၄၈၆၁၅.၃၉၆	၇၅၃၄၃	-	-	၁၅

(ဆ) ရေချိုရေငန်ငါးဖမ်းလုပ်ငန်းမှအသားထုတ်မှု (တန်)

စဉ်	ခုနှစ်	ငါး			ပုစွန်		
		လေလံအရေအတွက်	လုပ်ငန်းအရေအတွက်	ထုတ်လုပ်မှု (တန်)	လေလံ အရေအတွက်	လုပ်ငန်းအရေအတွက်	ထုတ်လုပ်မှု (တန်)
၁	၂၀၁၇-၂၀၁၈	၈ ကြိမ်	၉ အင်း	၆၄၇၉	-	-	-

**စက်မှုလက်မှုလုပ်ငန်း:**

၂၆။ မအူပင်မြို့နယ်၏ စက်မှုလက်မှုလုပ်ငန်း ဆောင်ရွက်နိုင်မှု အခြေအနေမှာ အောက်ပါအတိုင်းဖြစ်ပါသည်။-

(က) စက်မှုဇုန်များ

၂၀၁၇ ခုနှစ်၊ ဧပြီလ မှ ၂၀၁၈ ခုနှစ်၊ မတ်လ အထိ အပိုင်း (၁) ပါ စာရင်းအတိုင်းဖြစ်ပါသည်။

(ခ) မြို့နယ်ရှိစက်ရုံများ

၂၀၁၇ ခုနှစ်၊ ဧပြီလ မှ ၂၀၁၈ ခုနှစ်၊ မတ်လ အထိ အပိုင်း (၁) ပါ စာရင်းအတိုင်းဖြစ်ပါသည်။

(ဂ) မြို့နယ်ရှိအလုပ်ရုံများ

၂၀၁၇ ခုနှစ်၊ ဧပြီလ မှ ၂၀၁၈ ခုနှစ်၊ မတ်လ အထိ အပိုင်း (၁) ပါ စာရင်းအတိုင်းဖြစ်ပါသည်။

(ဃ) အိမ်တွင်းစက်မှုလက်မှုလုပ်ငန်းများ

၂၀၁၇ ခုနှစ်၊ ဧပြီလ မှ ၂၀၁၈ ခုနှစ်၊ မတ်လ အထိ အပိုင်း (၁) ပါ စာရင်းအတိုင်းဖြစ်ပါသည်။

**သစ်တောလုပ်ငန်းဆောင်ရွက်မှုအခြေအနေ**

၂၇။ ၂၀၁၇ ခုနှစ်၊ ဧပြီလ မှ ၂၀၁၈ ခုနှစ်၊ မတ်လ အထိ အပိုင်း (၁) ပါ စာရင်းအတိုင်းဖြစ်ပါသည်။

**တွင်းထွက်ပစ္စည်းထုတ်လုပ်မှုလုပ်ငန်း**

၂၈။ ၂၀၁၇ ခုနှစ်၊ ဧပြီလ မှ ၂၀၁၈ ခုနှစ်၊ မတ်လ အထိ အပိုင်း (၁) ပါ စာရင်းအတိုင်းဖြစ်ပါသည်။

**စွမ်းအင်နှင့်လျှပ်စစ်ကဏ္ဍ**

၂၉။ မအူပင်မြို့နယ်၏ စွမ်းအင်/လျှပ်စစ်ကဏ္ဍနှင့် ပတ်သက်သော အချက်အလက်များမှာ အောက်ပါအတိုင်း ဖြစ်ပါသည် -

**(က) ဓါတ်ဆီ/ဒီဇယ်အရောင်းဆိုင်**

စဉ်	မြို့နယ်	ဆိုင် အမည်	နိုင်ငံ ပိုင်	ပုဂ္ဂလိကပိုင်	တစ်နှစ်ရောင်းချမှု စည်ပေါင်း	
					ဓါတ်ဆီ	ဒီဇယ်
၁	မအူပင်	Terminal		ပုဂ္ဂလိပိုင်	၆၉၀	၁၀၂၀
၂		Tiger		ပုဂ္ဂလိပိုင်	၁၃၈၀	၂၇၀၀
၃		ရတနာ ကောင်းကင်		ပုဂ္ဂလိပိုင်	၁၀၄၀	၂၀၀၀
၄		KL		ပုဂ္ဂလိပိုင်	၈၂၀	၁၈၀၀
၅		MM		ပုဂ္ဂလိပိုင်	၃၂၀	၈၆၀
<b>မြို့နယ်ချုပ်</b>					<b>၄၂၅၀</b>	<b>၈၃၈၀</b>

**(ခ) သဘာဝဓါတ်ငွေ့အရောင်းဆိုင်များ**

၂၀၁၇ ခုနှစ်၊ ဧပြီလ မှ ၂၀၁၈ ခုနှစ်၊ မတ်လ အထိ အပိုင်း (၁) ပါ စာရင်းအတိုင်းဖြစ်ပါသည်။

**ပို့ဆောင်ရေးနှင့် လမ်းပန်းဆက်သွယ်ရေးလုပ်ငန်း**

၃၀။ မအူပင်မြို့နယ်၏ ပို့ဆောင်ရေးနှင့် လမ်းပန်းဆက်သွယ်ရေး လုပ်ငန်းနှင့်ပတ်သက်သော အချက်အလက်များမှာ အောက်ပါအတိုင်း ဖြစ်ပါသည်-

**(က) လေကြောင်းလမ်း**

၂၀၁၇ ခုနှစ်၊ ဧပြီလ မှ ၂၀၁၈ ခုနှစ်၊ မတ်လ အထိ အပိုင်း (၁) ပါ စာရင်းအတိုင်းဖြစ်ပါသည်။

**(ခ) ရေကြောင်းလမ်း**

၂၀၁၇ ခုနှစ်၊ ဧပြီလ မှ ၂၀၁၈ ခုနှစ်၊ မတ်လ အထိ အပိုင်း (၁) ပါ စာရင်းအတိုင်းဖြစ်ပါသည်။

**(ဂ) ရထားလမ်းနှင့် ဘူတာရုံများ**

၂၀၁၇ ခုနှစ်၊ ဧပြီလ မှ ၂၀၁၈ ခုနှစ်၊ မတ်လ အထိ အပိုင်း (၁) ပါ စာရင်းအတိုင်းဖြစ်ပါသည်။

**(ဃ) ကားဂိတ်များ**

၂၀၁၇ ခုနှစ်၊ ဧပြီလ မှ ၂၀၁၈ ခုနှစ်၊ မတ်လ အထိ အပိုင်း (၁) ပါ စာရင်းအတိုင်းဖြစ်ပါသည်။

**ပြည်သူ့ဆောက်လုပ်ရေးလုပ်ငန်းများ**

၃၁။ ပြည်သူ့ဆောက်လုပ်ရေး လုပ်ငန်းများမှာ အောက်ပါအတိုင်း ဖြစ်ပါသည်-

**(က) ကားလမ်း**

၂၀၁၇ ခုနှစ်၊ ဧပြီလ မှ ၂၀၁၈ ခုနှစ်၊ မတ်လ အထိ အပိုင်း (၁) ပါ စာရင်းအတိုင်းဖြစ်ပါသည်။

**(ခ) မြို့နယ်ချင်းဆက်လမ်းများ**

၂၀၁၇ ခုနှစ်၊ ဧပြီလ မှ ၂၀၁၈ ခုနှစ်၊ မတ်လ အထိ အပိုင်း (၁) ပါ စာရင်းအတိုင်းဖြစ်ပါသည်။

(ဂ) တံတားများ

(၁) ပေ (၁၈၀) အထက် တံတားများ

၂၀၁၇ ခုနှစ်၊ ဧပြီလ မှ ၂၀၁၈ ခုနှစ်၊ မတ်လ အထိ အပိုင်း (၁) ပါ စာရင်းအတိုင်း ဖြစ်ပါသည်။

(၂) ပေ (၁၈၀) အောက် တံတားများ

၂၀၁၇ ခုနှစ်၊ ဧပြီလ မှ ၂၀၁၈ ခုနှစ်၊ မတ်လ အထိ အပိုင်း (၁) ပါ စာရင်းအတိုင်း ဖြစ်ပါသည်။

(ဃ) လမ်းတံတားသုံးစက်ကိရိယာများ

စဉ်	မြို့နယ်	လမ်းတံတားသုံးစက်ကိရိယာများ				လုပ်သား ဦးရေ
		မြေထိုး စက်	မြေကော် စက်	မြေကြိတ် စက်	မြေသယ် ယာဉ်	
၁	မအူပင်	-	-	၂	၁	-
မြို့နယ်ချုပ်		-	-	၂	၁	

(င) လမ်း/ တံတားအသုံးပြုခကောက်ခံသည့်လုပ်ငန်း

စဉ်	တိုးဂိတ် အမည်	တည်နေရာ	လမ်း/တံတား အရှည်		ကုမ္ပဏီ/အဖွဲ့ အစည်း/ လူပုဂ္ဂိုလ်
			မှ	ထိ	
၁	အေးရှားဝေါလ်	မအူပင်တံတား ချဉ်းကပ်လမ်း	-	-	ကုမ္ပဏီ
မြို့နယ်ချုပ်					

ဟိုတယ်နှင့် ခရီးသွားလုပ်ငန်း

၃၂။ မအူပင်မြို့နယ်ရှိ ဟိုတယ်နှင့်ခရီးသွားလုပ်ငန်းနှင့်ပတ် သက်သော အချက်အလက်များမှာ အောက်ပါအတိုင်းဖြစ်ပါသည်-

(က) ဟိုတယ်၊ ဖိုတယ်၊ အင်း၊ တည်းခိုခန်း

(၁) ဟိုတယ်

စဉ်	ဟိုတယ်အမည်	ဟိုတယ်		အဆင့်	အခန်း ပေါင်း
		နိုင်ငံပိုင်	ပုဂ္ဂလိကပိုင်		
၁	မအူပင်ဟိုတယ်	-	၁	ကြယ်သုံးပွင့်	၃၁
မြို့နယ်ချုပ်			၁		၃၁

(၂) ဖိုတယ်၊ အင်း၊ တည်းခိုခန်း

၂၀၁၇ ခုနှစ်၊ ဧပြီလ မှ ၂၀၁၈ ခုနှစ်၊ မတ်လ အထိ အပိုင်း (၁) ပါ စာရင်းအတိုင်း ဖြစ်ပါသည်။



(ခ) ကမ်းခြေနှင့် အပန်းဖြေနေရာများ

၂၀၁၇ ခုနှစ်၊ ဧပြီလ မှ ၂၀၁၈ ခုနှစ်၊ မတ်လ အထိ အပိုင်း (၁) ပါ စာရင်းအတိုင်းဖြစ်ပါသည်။  
သမဝါယမအသင်းများ

၃၃။ မအူပင် မြို့နယ်တွင်ရှိသော သမဝါယမအသင်းများမှာ အောက်ပါအတိုင်း ဖြစ်ပါသည်-

စဉ်	မြို့နယ်	သမဝါယမ အသင်းပေါင်း	သမဝါယမ အသင်းစုပေါင်း	မှတ်ချက်
၁	မအူပင်	၂၁၆	၄	
	မြို့နယ်ချုပ်	၂၁၆	၄	

စီးပွားရေးဆိုင်ရာ အခြေခံအဆောက်အအုံများ

၃၄။ မအူပင်မြို့နယ်တွင်ရှိသောစီးပွားရေးဆိုင်ရာအခြေခံ အဆောက် အအုံများမှာ အောက်ပါအတိုင်း ဖြစ်ပါသည်-

(က) ကုမ္ပဏီ၊ ကုန်စည်ခိုင်၊ ပွဲရုံများ၊ ဈေးနှင့် ကုန်တိုက်များ

(၁) ကုမ္ပဏီများ

၂၀၁၇ ခုနှစ်၊ ဧပြီလ မှ ၂၀၁၈ ခုနှစ်၊ မတ်လ အထိ အပိုင်း (၁) ပါ စာရင်းအတိုင်း ဖြစ်ပါသည်။

(၂) ကုန်စည်ခိုင်များ

၂၀၁၇ ခုနှစ်၊ ဧပြီလ မှ ၂၀၁၈ ခုနှစ်၊ မတ်လ အထိ အပိုင်း (၁) ပါ စာရင်းအတိုင်း ဖြစ်ပါသည်။

(၃) ပွဲရုံများ

၂၀၁၇ ခုနှစ်၊ ဧပြီလ မှ ၂၀၁၈ ခုနှစ်၊ မတ်လ အထိ အပိုင်း (၁) ပါ စာရင်းအတိုင်း ဖြစ်ပါသည်။

(၄) ဈေးများ

စဉ်	မြို့နယ်	ဈေးအမည်	တည်နေရာ	မှတ်ချက်
၁	မအူပင်	မြို့မဈေး	အမှတ် (၃) ရပ်ကွက်	
၂		မင်္ဂလာဈေး	အမှတ် (၃) ရပ်ကွက်	
၃		အောင်ရတနာဈေး	အမှတ် (၄) ရပ်ကွက်	
၄		(၁၂) ရပ်ကွက်ဈေး	အမှတ် (၁၂) ရပ်ကွက်	
၅		ရေလဲကလေးဈေး	ရေလဲကလေး ကျေးရွာ	
၆		ရွှေတောင်မှော်ဈေး	ရွှေတောင်မှော် ကျေးရွာ	
၇		ကျွဲခုံးဈေး	ကျွဲခုံး ကျေးရွာ	
	မြို့နယ်ချုပ်	၇		

(၅) ကုန်တိုက်များ

၂၀၁၇ ခုနှစ်၊ ဧပြီလ မှ ၂၀၁၈ ခုနှစ်၊ မတ်လ အထိ အပိုင်း (၁) ပါ စာရင်းအတိုင်း ဖြစ်ပါသည်။

(ခ) ဘဏ်များ

၂၀၁၇ ခုနှစ်၊ ဧပြီလ မှ ၂၀၁၈ ခုနှစ်၊ မတ်လ အထိ အပိုင်း (၁) ပါ စာရင်းအတိုင်းဖြစ်ပါသည်။

(ဂ) စတိုးဆိုင်နှင့်အရောင်းဆိုင်များ

၂၀၁၇ ခုနှစ်၊ ဧပြီလ မှ ၂၀၁၈ ခုနှစ်၊ မတ်လ အထိ အပိုင်း (၁) ပါ စာရင်းအတိုင်းဖြစ်ပါသည်။

စည်ပင်သာယာရေးလုပ်ငန်းများ

၃၅။ မအူပင်မြို့နယ်၏ စည်ပင်သာယာရေး လုပ်ငန်းများမှာ အောက်ပါ အတိုင်းဖြစ်ပါသည် -

(က) ဈေးလုပ်ငန်း

၂၀၁၇ ခုနှစ်၊ ဧပြီလ မှ ၂၀၁၈ ခုနှစ်၊ မတ်လ အထိ အပိုင်း (၁) ပါ စာရင်းအတိုင်းဖြစ်ပါသည်။

(ခ) သောက်သုံးရေရရှိရေးလုပ်ငန်း

စဉ်	မြို့နယ်	စက်ရုံ အမည်	တည်နေရာ	အမျိုးအစား	တစ်ရက် ထုတ်လုပ်မှု (ဂါလံ)	ဖြန့်ဖြူးနိုင်မှု (အိမ်ခြေ)
၁	မအူပင်	ရွက်လှေ	လပ်/နောက်	ရေသန့်	၂၀၀၀	၂၀၀
၂		ရေဝတီ	အိုင်ဝိုင်း	ရေသန့်	၂၀၀၀	၂၅၀
၃		ခရစ်စတယ်	လပ်/နောက်	ရေသန့်	၂၀၀၀	၂၀၀
၄		Golden Hero	အိုင်ဝိုင်း	ရေသန့်	၁၅၀၀	၁၀၀
၅		TTT	(၃)ရပ်ကွက်	ရေသန့်	၁၅၀၀	၁၀၀
၆		AKT	(၆)ရပ်ကွက်	ရေသန့်	၁၅၀၀	၁၀၀
မြို့နယ်ချုပ်					၁၀၅၀၀	၉၅၀

(ဂ) သန့်ရှင်းရေးလုပ်ငန်း

စဉ်	မြို့နယ်	သန့်ရှင်းရေးသုံးစက်ကိရိယာများ (စီး)				လုပ်သား ဦးရေ
		သန့်ရှင်း ရေးယာဉ်	မိလ္လာ ယာဉ်	ဖုံစုပ်စက်	ရေစုပ် စက်	
၁	မအူပင်	၄	၁	-	၁	၆
မြို့နယ်ချုပ်		၄	၁	-	၁	၆

(ဃ) လမ်း/တံတားလုပ်ငန်း

(၁) လမ်းလုပ်ငန်း

စဉ်	မြို့နယ်	လမ်းပေါင်း (လမ်း)	စုစုပေါင်း လမ်းအရှည် (မိုင်)	ကတ္တရာ လမ်းပေါင်း		ကျောက်ခင်း လမ်းပေါင်း		မြေသား လမ်းပေါင်း		ကွန်ကရစ် လမ်းပေါင်း	
				လမ်း	မိုင်	လမ်း	မိုင်	လမ်း	မိုင်	လမ်း	မိုင်
၁	မအူပင်	၁၆	၂.၆၅	-	-	-	-	-	-	၁၆	၂.၆၅
မြို့နယ်ချုပ်		၁၆	၂.၆၅	-	-	-	-	-	-	၁၆	၂.၆၅

(၂) တံတားလုပ်ငန်း

စဉ်	မြို့နယ်	တံတားပေါင်း (စင်း)				
		သံ	ကွန်ကရစ်	အုတ်	သစ်သား	ပေါင်း
၁	မအူပင်	-	၅	-	-	၅
မြို့နယ်ချုပ်		-	၅	-	-	၅

(၃) လမ်းတံတားသုံးစက်ကိရိယာများ

စဉ်	မြို့နယ်	လမ်းတံတားသုံးစက်ကိရိယာများ				လုပ်သား ဦးရေ
		မြေထိုး စက်	မြေကော် စက်	မြေကြိတ် စက်	မြေသယ် ယာဉ်	
၁	မအူပင်	-	-	၂	-	၁၂
	မြို့နယ် ချုပ်	-	-	၂	-	၁၂

ပုံနှိပ်လုပ်ငန်းနှင့် မီဒီယာလုပ်ငန်းများ

၄၃။ မအူပင်မြို့နယ်တွင်ရှိသော ပုံနှိပ်တိုက်နှင့် မီဒီယာလုပ်ငန်း များမှာ အောက်ပါအတိုင်း ဖြစ်ပါသည်-

(က) ပုံနှိပ်လုပ်ငန်းနှင့် တေးသံသွင်း၊ ဗီဒီယို

စဉ်	မြို့နယ်	ပုံနှိပ်စက်		လုပ်ငန်း	ပစ္စည်း	တေးသံသွင်း	ဗီဒီယို
		ရုပ်နှိပ်	ရုပ်နှိပ်				
၁	မအူပင်	-	-	၂၁	၂၃	-	၁၉

(ခ) မီဒီယာလုပ်ငန်းများ (မရှိပါ)

ပြည်တွင်းအသားတင်ထုတ်လုပ်မှုနှင့်ဝန်ဆောင်မှုတန်ဖိုး

၃၆။ မအူပင်မြို့နယ်၏ ပြည်တွင်းအသားတင် ထုတ်လုပ်မှုနှင့် ဝန်ဆောင်မှုတန်ဖိုးကို အောက်ပါအတိုင်း ဖော်ပြအပ်ပါသည်-

ကျပ်သန်းပေါင်း

စဉ်	အကြောင်းအရာ	၂၀၁၆-၂၀၁၇ အသားတင် ထုတ်လုပ်မှု တန်ဖိုး	၂၀၁၇-၂၀၁၈ ရည်မှန်းချက် တန်ဖိုး	၂၀၁၇-၂၀၁၈ခုနှစ် ဆောင်ရွက်နိုင်မှု		
				တန်ဖိုး	အကောင်အထည် ဖော်နိုင်မှု	တိုးတက်မှု %
၁	ထုတ်လုပ်မှုတန်ဖိုး	၃၆၈၁၇.၃	၃၈၇၃၅.၁	၃၇၄၃၇.၆	၉၆.၆	၁.၁
၂	ဝန်ဆောင်မှု	၆၉၂၁၅.၉	၇၄၉၃၀.၀	၇၆၁၅၁.၆	၁၀၁.၆	၇.၂
၃	ကုန်သွယ်မှုတန်ဖိုး	၈၁၀၅၄.၀	၉၁၃၀၃.၆	၈၃၈၇၇.၉	၉၁.၉	၇.၄
၄	အသားတင်ထုတ်လုပ်မှုနှင့်ဝန်ဆောင်မှုတန်ဖိုး	၅၁၈၄၃၇.၆	၅၅၃၆၂၈.၇	၅၃၄၄၀၉.၁	၉၆.၅	၃.၁

လူတစ်ဦးချင်းဝင်ငွေ

၃၇။ ၂၀၁၇ ခုနှစ်၊ ဧပြီလ မှ ၂၀၁၈ ခုနှစ်၊ မတ်လ အထိ အပိုင်း (၁) ပါ စာရင်းအတိုင်းဖြစ်ပါသည်။

အသက်မွေးဝမ်းကျောင်းလုပ်ငန်းအလိုက် အလုပ်လုပ်သူဦးရေ

၃၈။ မအူပင်မြို့နယ်၏ အသက်မွေးဝမ်းကျောင်းလုပ်ငန်း အလိုက် အလုပ်လုပ်ကိုင်သူဦးရေမှာ အောက်ပါ အတိုင်းဖြစ်ပါသည်-

စဉ်	မြို့နယ်	အစိုးရဝန်ထမ်း	ဝန်ဆောင်မှု	စိုက်ပျိုးရေး	မွေးမြူရေး	အရောင်းအဝယ်	စက်မှုလက်မှု	ရေလုပ်ငန်း	ကျွန်း	အခြား	စုစုပေါင်း
၁	မအူပင်	၄၀၂၄	၁၂၅	၅၂၁၇၀	၁၃၈၇၀	၃၀၅၆၉	၄၃၆	၁၅၀၀၅	၄၀၂၃၄	၁၉၂၃	၁၅၈၃၅၆

**အလုပ်လုပ်နိုင်သူဦးရေနှင့် အလုပ်လက်မဲ့ဦးရေ**

၃၉။ မအူပင်မြို့နယ်တွင်ရှိသော အလုပ်လုပ်နိုင်သူဦးရေနှင့် အလုပ်လက်မဲ့နှုန်းကို အောက်ပါအတိုင်း ဖော်ပြအပ်ပါသည်-

စဉ်	မြို့နယ်	အလုပ်လုပ်နိုင်သူဦးရေ	လုပ်ငန်းခွင်ရှိလုပ်သားဦးရေ	အလုပ်လက်မဲ့ဦးရေ	အလုပ်လက်မဲ့ရာခိုင်နှုန်း
၁	မအူပင်	၁၈၉၃၁၄	၁၅၈၃၅၆	၃၀၉၅၈	၁၆.၃၅%

**အခန်း (၇)  
လူမှုရေးဆိုင်ရာအချက်အလက်များ**

**ပညာရေးကဏ္ဍ**

၄၀။ မအူပင်မြို့နယ်တွင်ရှိသော ပညာရေးဆိုင်ရာ အချက်အလက်များမှာ အောက်ပါအတိုင်း ဖော်ပြအပ်ပါသည် -

**(က) အဆင့်မြင့်ပညာ**

စဉ်	တက္ကသိုလ်/ ကောလိပ်/ သိပ္ပံကျောင်းအမည်	တည်နေရာ	အကျယ်အဝန်း (ဧက)	ဆရာ/ဆရာမ ဦးရေ	ကျောင်းသား/သူ ဦးရေ	ဆရာနှင့် ကျောင်းသားအချိုး
၁	မအူပင် တက္ကသိုလ်	အိုင်ဝိုင်း	၆၇.၀၇	၂၃၈	၁၃၃၂၂	၁:၅၆
၂	နည်းပညာ တက္ကသိုလ်	အောင်ဟိတ်	၅၀.၁၄	၁၃၇	၁၃၅၆	၁:၁၀
၃	ကွန်ပျူတာ တက္ကသိုလ်	(၁)ရပ်ကွက်	၅၇.၈၇	၆၃	၄၂၁	၁:၇
၄	စက်မှုအထက	(၁)ရပ်ကွက်	၅.၇	၅၇	၄၀၄	၁:၇
<b>မြို့နယ် ချုပ်</b>				<b>၄၉၅</b>	<b>၁၅၅၀၃</b>	<b>၁:၃၁</b>

(ခ) အခြေခံပညာ

(၁) အထကကျောင်းများ

စဉ်	ကျောင်းအမည်	တည်နေရာ	အကျယ်အဝန်း (ဧက)	ဝရာ/ဆရာမ ဦးရေ	ကျောင်းသား / သူဦးရေ	ဆရာနှင့် ကျောင်းသား အချိုး
၁	အထက (၁)	(၆)ရပ်ကွက်	၇.၀၉	၈၆	၃၅၇၂	၁:၄၂
၂	အထက (၂)	(၁၁)ရပ်ကွက်	၄.၀၀	၃၉	၁၁၀၂	၁:၂၈
၃	အထက (၃)	(၁၂)ရပ်ကွက်	၁.၂၀	၃၉	၁၆၀၃	၁:၄၁
၄	အထက (ရေလဲကလေး)	ရေလဲကလေး	၁.၃၅	၄၅	၁၇၆၀	၁:၃၉
၅	အထက (လေးအိမ်စု)	လေးအိမ်စု	၃.၁၆	၄၇	၁၃၅၅	၁:၂၉
၆	အထက (ကျုံနုတ္တော်)	ကျုံနုတ္တော်	၆.၁၆	၂၅	၅၃၈	၁:၂၂
၇	အထက (ကျောင်းရွာ)	ကျောင်းရွာ	၉.၉၈	၃၇	၆၈၆	၁:၁၉
၈	အထက (ရွှေတောင်မှော်)	ရွှေတောင်မှော်	၄.၉၅	၄၆	၁၆၆၈	၁:၃၆
၉	အထက (ခုနစ်အိမ်တန်း)	ခုနစ်အိမ်တန်း	၃.၄၃	၂၈	၇၃၇	၁:၂၆
၁၀	အထက (လယ်ကိုင်း)	လယ်ကိုင်း	၄.၉၂	၃၂	၈၀၁	၁:၂၅
၁၁	အထက (မလက်တို)	မလက်တို	၃.၃၀	၄၀	၁၂၂၅	၁:၃၁
၁၂	အထက (လက်ပံကုန်း)	လက်ပံကုန်း	၄.၄၈	၄၃	၁၅၉၅	၁:၃၇
၁၃	အထက (ထရော်စခန်းကြီး)	ထရော်စခန်းကြီး	၉.၁၀	၂၇	၉၉၇	၁:၃၇
၁၄	အထက (ကျွဲခုံး)	ကျွဲခုံး	၆.၇၁	၃၃	၇၉၄	၁:၂၄
၁၅	အထက (ထနီး)	ထနီး	၆.၀၀	၃၃	၇၇၇	၁:၂၄
<b>မြို့နယ်ချုပ်</b>				<b>၆၀၀</b>	<b>၁၉၂၁၀</b>	<b>၁ : ၃၂</b>

(၂) အထကကျောင်းခွဲများ

စဉ်	ကျောင်းအမည်	တည်နေရာ	အကျယ်အဝန်း (ဧက)	ဝရာ/ဆရာမ ဦးရေ	ကျောင်းသား / သူဦးရေ	ဆရာနှင့် ကျောင်းသား အချိုး
၁	အထက (ခွဲ) (အ.လ.က ၁)	(၄)ရပ်ကွက်	၀.၅၂	၃၁	၈၃၇	၁:၂၇
၂	အထက (ခွဲ) (အ.လ.က ၃)	(၁)ရပ်ကွက်	၁၀.၀၀	၂၄	၁၁၉၀	၁:၅၀
၃	အထက (ခွဲ) တာတပေါ	တာတပေါ	၄.၀၀	၃၉	၁၂၇၄	၁:၃၃
၄	အထက (ခွဲ) ငါးဖယ်အို	ငါးဖယ်အို	၃.၀၄	၁၈	၄၈၃	၁:၂၇
၅	အထက (ခွဲ) စစ်ချောင်း	စစ်ချောင်း	၂.၈၁	၂၃	၅၄၁	၁:၂၄
၆	အထက (ခွဲ) ကုက္ကိုစု	ကုက္ကိုစု	၂.၉၅	၃၀	၉၈၃	၁:၃၃
၇	အထက (ခွဲ)	အောက်ထုံး	၂.၁၈	၁၆	၄၆၁	၁:၂၉

	အောက်ထုံး					
၈	အထက (ခွဲ) ညောင်ပင်ဂရက်	ညောင်ပင် ဂရက်	၂.၃၆	၂၃	၆၂၀	၁ : ၂၇
၉	အထက (ခွဲ) ထန်းပင်ကွေ့အရှေ့ (၂)	ထန်းပင်ကွေ့ အရှေ့	၁.၂၆	၂၁	၇၆၈	၁ : ၃၇
၁၀	အထက (ခွဲ) ခနောင်ထော်	ခနောင်ထော်	၂.၈၆	၂၄	၅၄၈	၁ : ၂၃
၁၁	အထက (ခွဲ) ခနောင်ကြီး	ခနောင်ကြီး	၂.၀၀	၂၄	၆၄၁	၁ : ၂၇
၁၂	အထက (ခွဲ) မိချောင်းရုပ် (၂)	မိချောင်းရုပ်	၁.၂၀	၂၀	၅၁၂	၁ : ၂၆
၁၃	အထက (ခွဲ) လက်ပံကျွန်း	လက်ပံကျွန်း	၁.၂၁	၂၀	၅၁၂	၁ : ၂၆
၁၄	အထက (ခွဲ) စကားလွန်း	စကားလွန်း	၆.၁၀	၁၂	၁၈၄	၁ : ၁၅
<b>မြို့နယ်ချုပ်</b>				<b>၃၂၃</b>	<b>၉၅၉၅</b>	<b>၁ : ၃၀</b>

(၃) အလကကျောင်းများ

စဉ်	ကျောင်း အမည်	တည်နေရာ	အကျယ် အဝန်း (ဧက)	ဧရာ/ ဆရာမ ဦးရေ	ကျောင်း သား / သူဦးရေ	ဆရာနှင့် ကျောင်း သား အချိုး
၁	အလက (တပ်မြေ)	ပံတပွတ်	၁.၁၆	၁၅	၈၇	၁ : ၆
၂	အလက (မရမ်းကွေ့ အနောက်)	မရမ်းကွေ့ အနောက်	၂.၁၄	၁၃	၃၂၉	၁ : ၂၅
၃	အလက (ငါးဖားအိုင်)	ငါးဖားအိုင်	၀.၆၀	၁၄	၃၈၉	၁ : ၂၈
၄	အလက (သုံးခွအိုင်)	သုံးခွအိုင်	၀.၇၈	၁၆	၄၁၇	၁ : ၂၆
၅	အလက (တာပါတ် ၁)	တာပါတ်	၀.၆၅	၁၀	၂၄၅	၁ : ၂၅
၆	အလက (လက်ပံတန်း)	လက်ပံတန်း	၁.၁၇	၁၃	၃၀၄	၁ : ၂၃
၇	အလက (ထန်ဒေါင့် ဝါးတော)	ဝါးတော	၁.၀၀	၁၃	၄၇၇	၁ : ၃၇
၈	အလက (ဖျိုင်းဆယ်)	ဖျိုင်းဆယ်	၁.၅၆	၁၂	၂၇၇	၁ : ၂၃
၉	အလက (ကဝတ္တင်း)	ကဝတ္တင်း	၁.၂၀	၁၂	၃၃၂	၁ : ၂၈
၁၀	အလက (ငါးကြီးဂရက်)	ငါးကြီးဂရက်	၃.၀၉	၁၂	၃၆၆	၁ : ၃၁
၁၁	အလက (ညိုမိုင်းကုန်း သုံးခွအိုင်)	ညိုမိုင်းကုန်း သုံးခွအိုင်	၂.၀၀	၁၆	၄၇၀	၁ : ၂၉
၁၂	အလက (ကျွဲဂါတ်)	ကျွဲဂါတ်	၁.၀၀	၁၂	၃၃၈	၁ : ၂၈
၁၃	အလက (ပေကုန်း)	ပေကုန်း	၁.၀၀	၈	၂၅၆	၁ : ၃၂
၁၄	အလက (အဂါး)	အဂါး	၁.၂၅	၁၁	၂၅၁	၁ : ၂၃
<b>မြို့နယ်ချုပ်</b>				<b>၁၇၇</b>	<b>၄၅၃၈</b>	<b>၁ : ၂၆</b>

(၄) အလကကျောင်းခွဲများ

စဉ်	ကျောင်းအမည်	တည်နေရာ	အကျယ်အဝန်း (ဧက)	ဝရာ/ဆရာမဦးရေ	ကျောင်းသား / သူဦးရေ	ဆရာနှင့် ကျောင်းသားအချိုး
၁	အလက (ခွဲ) လမ်းသစ်	(၉)ရပ်ကွက်	၁.၅၉	၁၅	၅၂၁	၁:၃၅
၂	အလက (ခွဲ) တာပိတ်အနောက်	တာပိတ်အနောက်	၀.၅၈	၉	၁၇၅	၁:၁၉
၃	အလက (ခွဲ)အလန်း	အလန်း	၀.၉၀	၁၀	၃၁၅	၁:၃၂
၄	အလက (ခွဲ) ထရော်ကွဲလမ်း	ထရော်ကွဲလမ်း	၂.၅၀	၁၂	၃၁၀	၁:၂၆
၅	အလက (ခွဲ) စစ်ကုန်း	စစ်ကုန်း	၀.၅၃	၁၁	၂၂၃	၁:၂၀
၆	အလက (ခွဲ) ဘုရားချောင်း	ဘုရားချောင်း	၀.၆၃	၈	၁၅၂	၁:၁၉
၇	အလက (ခွဲ) တံခွန်တိုင်	တံခွန်တိုင်	၀.၇၆	၁၀	၁၉၉	၁:၂၀
၈	အလက (ခွဲ) တူးချောင်း	တူးချောင်း	၀.၇၀	၁၀	၂၃၈	၁:၂၄
၉	အလက (ခွဲ) အိုင်းကြီးအလန်းအဒိတ်	အဒိတ်	၀.၈၆	၁၅	၄၇၆	၁:၃၂
၁၀	အလက (ခွဲ) ရွှေတချောင်း	ရွှေတချောင်း	၂.၃၄	၁၅	၄၄၀	၁:၂၉
၁၁	အလက (ခွဲ) ထန်းပင်ကွေ့အရှေ့ (၁)	ထန်းပင်ကွေ့အရှေ့	၀.၇၈	၁၀	၃၄၂	၁:၃၄
၁၂	အလက (ခွဲ) ကျုံတနော်	ကျုံတနော်	၀.၈၀	၉	၁၅၉	၁:၁၈
၁၃	အလက (ခွဲ) ပိန်းချောင်း	ပိန်းချောင်း	၁.၀၆	၁၀	၂၉၃	၁:၂၉
၁၄	အလက (ခွဲ) အလန်းကြီး (၁)	အလန်းကြီး	၀.၅၀	၉	၃၈၁	၁:၄၂
၁၅	အလက (ခွဲ) ခနောင် (၂)	ခနောင်	၂.၂၈	၉	၂၈၉	၁:၃၂
၁၆	အလက (ခွဲ) နွဲ့ပက်	နွဲ့ပက်	၁.၂၇	၁၁	၂၈၇	၁:၂၆
၁၇	အလက (ခွဲ) ဘိုးတဝက်ကျွန်း	ဘိုးတဝက်ကျွန်း	၀.၈၁	၉	၂၈၅	၁:၃၂
၁၈	အလက (ခွဲ)ပတုပ်	ပတုပ်	၁.၃၈	၉	၂၆၂	၁:၂၉
၁၉	အလက (ခွဲ)မှန်ပင်	မှန်ပင်	၁.၃၀	၉	၂၀၅	၁:၂၃
၂၀	အလက (ခွဲ) အောင်ဟိတ်	အောင်ဟိတ်	၁.၃၀	၈	၃၃၂	၁:၄၂
၂၁	အလက (ခွဲ) ရေလဲကြီးအထက်	ရေလဲကြီးအထက်	၀.၈၇	၉	၂၃၃	၁:၂၆
မြို့နယ်ချုပ်				၂၁၇	၆၁၁၇	၁ : ၂၈

(၅) မူလတန်းလွန်ကျောင်းများ

စဉ်	မြို့နယ်	ကျောင်းအရေအတွက်	ဆရာ/ ဆရာမ ဦးရေ	ကျောင်းသား/ သူဦးရေ	ဆရာနှင့် ကျောင်းသား အချိုး
၁	မအူပင်	၂၀	၁၉၄	၁၂၄၀	၁ : ၆
မြို့နယ်ချုပ်		၂၀	၁၉၄	၁၂၄၀	၁ : ၆

(၆) အမကကျောင်းများ

စဉ်	ကျောင်းအရေအတွက်	ဆရာ/ ဆရာမ ဦးရေ	ကျောင်းသား/ သူဦးရေ	ဆရာနှင့် ကျောင်းသား အချိုး
၁	၂၃၃	၁၂၇၅	၃၆၄၀၆	၁ : ၂၉

(ဂ) မူလတန်းကြိုကျောင်း

စဉ်	ကျောင်းအမည်	တည်နေရာ	ဆရာ/ ဆရာမ ဦးရေ	ကျောင်းသား/ သူဦးရေ	အချိုး
၁	မိခင်ကလေး	(၃) ရပ်ကွက်	၂	၂၈	၁ : ၁၄
၂	ခလရ (၂၇)	ပံတပွတ်	၁	၈	၁ : ၈
၃	Royal Youth	(၂) ရပ်ကွက်	၄	၃၅	၁ : ၉
၄	မင်္ဂလာမျိုးဆက်သစ်	လေးအိမ်စု	၄	၅၄	၁ : ၁၃
မြို့နယ်ချုပ်			၁၁	၁၂၅	၁ : ၁၁

(ဃ) ဘုန်းတော်ကြီးသင် ပညာရေးကျောင်း

စဉ်	ကျောင်းအမည်	တည်နေရာ	ဆရာ/ ဆရာမ ဦးရေ	ကျောင်းသား/ သူဦးရေ	အချိုး
၁	ဘက-ပြည်လုံးချမ်းသာ	ရေလဲဖြူတာ	၄	၄၃	၁ : ၁၁
၂	ဘက-သာသနာ့ဟိတ	ကျိုတာထန်း	၆	၁၄၄	၁ : ၂၄
မြို့နယ်ချုပ်			၁၀	၁၈၇	၁ : ၁၉

(င) ကျောင်းနေအရွယ်ကလေးများ ကျောင်းအပ်နှံမှု

စဉ်	မြို့နယ်	(၅)နှစ်ပြည့်ကလေး			ကျောင်းအပ်နှံမှု			ကျောင်းအပ်နှံမှု %
		ကျား	မ	ပေါင်း	ကျား	မ	ပေါင်း	
၁	မအူပင်	၃၁၆၄	၂၉၆၆	၆၁၃၀	၃၁၁၀	၂၉၅၀	၆၀၆၀	၉၈.၈၆
မြို့နယ်ချုပ်		၃၁၆၄	၂၉၆၆	၆၁၃၀	၃၁၁၀	၂၉၅၀	၆၀၆၀	၉၈.၈၆



(စ) တက္ကသိုလ်ဝင်တန်း အောင်မြင်မှု

စဉ်	မြို့နယ်	၂၀၁၆-၂၀၁၇ ခုနှစ်				၂၀၁၇-၂၀၁၈ ခုနှစ်			
		စာရင်းရှိ	ဖြေဆို	အောင်မြင်	%	စာရင်းရှိ	ဖြေဆို	အောင်မြင်	%
၁	မအူပင်	၅၀၇၇	၄၅၆၇	၁၁၄၆	၂၂.၅၇	၅၅၀၅	၅၀၁၇	၁၄၇၄	၂၆.၇၈
	မြို့နယ်ချုပ်	၅၀၇၇	၄၅၆၇	၁၁၄၆	၂၂.၅၇	၅၅၀၅	၅၀၁၇	၁၄၇၄	၂၆.၇၈

(ဆ) စာတတ်မြောက်မှုရာနှုန်း

စဉ်	မြို့နယ်	မြို့နယ်လူဦးရေ	(၁၅)နှစ်အထက် လူဦးရေ	စာတတ် မြောက်ဦးရေ	စာတတ် မြောက်မှုနှုန်း
၁	မအူပင်	၃၂၀၂၉၆	၂၅၀၃၉၅	၂၄၅၈၀၃	၉၈.၁၇
	မြို့နယ်ချုပ်	၃၂၀၂၉၆	၂၅၀၃၉၅	၂၄၅၈၀၃	၉၈.၁၇

(ဇ) သင်ကြားမှု၊ သင်ယူမှု၊ အထောက်အကူပြု စာသင်ခန်း များ ဖွင့်လှစ်နိုင်မှု အခြေအနေ

(၁) အထက ကျောင်းများ

၂၀၁၇ ခုနှစ်၊ ဧပြီလ မှ ၂၀၁၈ ခုနှစ်၊ မတ်လ အထိ အပိုင်း (၁) ပါ စာရင်းအတိုင်းဖြစ်ပါသည်။

(၂) အလက ကျောင်းများ

၂၀၁၇ ခုနှစ်၊ ဧပြီလ မှ ၂၀၁၈ ခုနှစ်၊ မတ်လ အထိ အပိုင်း (၁) ပါ စာရင်းအတိုင်းဖြစ်ပါသည်။

(၃) အမက ကျောင်းများ

၂၀၁၇ ခုနှစ်၊ ဧပြီလ မှ ၂၀၁၈ ခုနှစ်၊ မတ်လ အထိ အပိုင်း (၁) ပါ စာရင်းအတိုင်းဖြစ်ပါသည်။

(ဈ) စာကြည့်တိုက်များ ဖွင့်လှစ်နိုင်မှု

စဉ်	မြို့နယ်	အုပ်ချုပ်ရေး	ပညာရေး	ပြန်ဆက်	ဘုန်းကြီးကျောင်း	အခြား	ပေါင်း
၁	မအူပင်	၂၃	၃၂၁	၂၇	၃၀	၃၆	၄၃၇
	မြို့နယ်ချုပ်	၂၃	၃၂၁	၂၇	၃၀	၃၆	၄၃၇

ကျန်းမာရေးကဏ္ဍ

၄၁။ မအူပင်မြို့နယ်၏ ကျန်းမာရေးကဏ္ဍဆိုင်ရာ အချက်အလက် များမှာ အောက်ပါအတိုင်းဖြစ်ပါသည်-

(က) ဆေးရုံများ

၂၀၁၇ ခုနှစ်၊ ဧပြီလ မှ ၂၀၁၈ ခုနှစ်၊ မတ်လ အထိ အပိုင်း (၁) ပါ စာရင်းအတိုင်းဖြစ်ပါသည်။

(ခ) ဆေးပေးခန်းများ

၂၀၁၇ ခုနှစ်၊ ဧပြီလ မှ ၂၀၁၈ ခုနှစ်၊ မတ်လ အထိ အပိုင်း (၁) ပါ စာရင်းအတိုင်းဖြစ် ပါသည်။

(ဂ) ကျေးလက်ကျန်းမာရေးဌာန/ဌာနခွဲ

၂၀၁၇ ခုနှစ်၊ ဧပြီလ မှ ၂၀၁၈ ခုနှစ်၊ မတ်လ အထိ အပိုင်း (၁) ပါ စာရင်းအတိုင်းဖြစ် ပါသည်။

(ဃ) ကျန်းမာရေးစောင့်ရှောက်မှု

စဉ်	မြို့နယ်	လူဦးရေ	ဆရာဝန်မှ ကျန်းမာရေး စောင့်ရှောက်မှုနှုန်း		သူနာပြုမှ ကျန်းမာရေး စောင့်ရှောက်မှုနှုန်း		လက်ထောက် ကျန်းမာရေးမှူးမှ ကျန်းမာရေး စောင့်ရှောက်မှုနှုန်း	
			ဆရာဝန် ဦးရေ	ဆရာဝန် နှင့် လူဦးရေ အချိုး	သူနာပြု ဦးရေ	သူနာပြုနှင့် လူဦးရေ အချိုး	လ/ထ ကျန်းမာရေးမှူး ဦးရေ	လ/ထ ကျန်းမာရေးမှူးနှင့် လူဦးရေ အချိုး
၁	မအူပင်	၃၂၀၃၁၅	၁၁၈	၁:၂၇၁၄	၁၈၈	၁:၁၇၀၄	၁၅	၁:၂၁၃၅၃
	မြို့နယ် ချုပ်	၃၂၀၃၁၅	၁၁၈	၁:၂၇၁၄	၁၈၈	၁:၁၇၀၄	၁၅	၁:၂၁၃၅၃

(င) ဒေသတွင်းအများဆုံးဖြစ်တတ်သောရောဂါများ

စဉ်	မြို့နယ်	ရောဂါအမျိုးအစား									
		ငှက်ဖျား		ဝမ်း လျှော		တီဘီ		ဝမ်းကိုက်		အသည်းရောင်	
		ဖြစ်	သေ	ဖြစ်	သေ	ဖြစ်	သေ	ဖြစ်	သေ	ဖြစ်	သေ
၁	မအူပင်	၁	-	၈၈၁	-	၁၀၉	၁	၅၈၉	-	၁	-

(စ) HIV/AIDS -ရောဂါ ဖြစ်ပွား/ သေဆုံးဦးရေ

စဉ်	မြို့နယ်	၂၀၁၆-၂၀၁၇		၂၀၁၇-၂၀၁၈	
		ဖြစ်	သေ	ဖြစ်	သေ
၁	မအူပင်	၃၀၄	၁၉	၁၇၆	၁၄
	မြို့နယ်ချုပ်	၃၀၄	၁၉	၁၇၆	၁၄

(ဆ) ကျန်းမာရေးဆိုင်ရာ အညွှန်းကိန်းများ

စဉ်	မြို့နယ်	မိခင် ဦးရေ	ကလေး ဦးရေ	လူ (၁၀၀၀)လျှင်			
				ဖွေးနှိုး	မိခင်သေနှုန်း	မွေးကင်းစ ကလေးသေနှုန်း	ကိုယ်ဝန်ပြုကုန်နှုန်း
၁	မအူပင်	၆၀၅၈	၅၆၀၂	၁၅.၅	၁.၀၇	၁၂.၄	၂.၂
	မြို့နယ်ချုပ်	၆၀၅၈	၅၆၀၂	၁၅.၅	၁.၀၇	၁၂.၄	၂.၂

လူမှုရေးအသင်းအဖွဲ့များ

၄၂။ မအူပင်မြို့နယ်ရှိ လူမှုရေးအသင်းအဖွဲ့များဆိုင်ရာ အချက်အလက်များမှာ အောက်ပါအတိုင်း ဖြစ်ပါ သည်-

(က) INGO

၂၀၁၇ ခုနှစ်၊ ဧပြီလ မှ ၂၀၁၈ ခုနှစ်၊ မတ်လ အထိ အပိုင်း (၁) ပါ စာရင်းအတိုင်းဖြစ် ပါသည်။

(ခ) NGO (ဦးရေ)

စဉ်	မြို့နယ်	အမျိုးသမီး ရေးရာ	မိခင်/ကလေး အသင်း	စစ်မှုထမ်း ဟောင်း	ကြက်မြေခို	အရန်မီးသတ်
၁	မအူပင်	၂၉၈၀၉	၁၇၀၇၁	၃၂၇	၁၃၄	၂၀၁၉
မြို့နယ်ချုပ်		၂၉၈၀၉	၁၇၀၇၁	၃၂၇	၁၃၄	၂၀၁၉

(ဂ) အသင်းအဖွဲ့များ

စဉ်	အသင်းအဖွဲ့ အမည်	ရုံး/ ရုံးခွဲ တည်နေရာ	မှတ်ပုံတင် အမှတ်	ဆောင်ရွက် သည့် လုပ်ငန်း
၁	ကရုဏာ လူမှုကူညီရေး အသင်း	အမှတ် (၄) ရပ်ကွက်	ပြည်ထောင်စု မှတ်ပုံတင်	လူမှုရေးလုပ်ငန်း များ
၂	အေးချမ်းသူတို့ စံပျော်ရာ	အမှတ် (၈) ရပ်ကွက်	တိုင်းဒေသကြီး မှတ်ပုံတင်	သွေးလှူခြင်းဆိုင် ရာ ကိစ္စရပ်များ
၃	ဘိုးဘွားရိပ်သာ စောင့်ရှောက် ရေးအဖွဲ့	အိုင်ဇိုင်း ကျေးရွာ	ခရိုင် မှတ်ပုံတင်	ဘိုးဘွားများ စောင့်ရှောက်ခြင်း
၄	အနှိုင်းမဲ့နာရေး ကူညီမှုအသင်း	တလတ်လပ် အရှေ့ကျေးရွာ	ခရိုင် မှတ်ပုံတင်	နာရေးကိစ္စများ
၅	ကုမုဒြာ လူမှုကူညီရေး အသင်း	ကျွဲခုံး ကျေးရွာ	ခရိုင် မှတ်ပုံတင်	လူမှုရေးကိစ္စ ရပ်များ
၆	ကရုဏာမြင့်မိုရ်ဘက်စုံ လူမှုကူညီရေးအသင်း	လယ်ကိုင်း ကျေးရွာ	ခရိုင် မှတ်ပုံတင်	နာရေးကိစ္စများ
၇	နှောင်ကြိုးမဲ့လူမှု ကူညီရေးအသင်း	လက်ပံကုန်း ကျေးရွာ	ခရိုင် မှတ်ပုံတင်	နာရေးကိစ္စများ
၈	ဂရုဏာရှင်အသင်း	ရွှေတောင်မှော် ကျေးရွာ	ခရိုင် မှတ်ပုံတင်	ကျန်းမာရေး ကိစ္စရပ်များ
၉	လောကမီးအိမ် လူမှုကူညီရေးအသင်း	တော်တလုပ် ကျေးရွာ	ခရိုင် မှတ်ပုံတင်	ကျန်းမာရေး ကိစ္စရပ်များ
၁၀	သဟာယဇီဝိတ အရေးပေါ်လူနာ ကူညီ စောင့်ရှောက်ရေး အသင်း	လေးအိမ်စု ကျေးရွာ	ခရိုင် မှတ်ပုံတင်	ကျန်းမာရေးကိစ္စ ရပ်များ
၁၁	တောင်သူလယ်သမားနှင့် ရေလုပ်သားများ လူမှု ကူညီစောင့်ရှောက်ရေး အသင်း	အမှတ် (၆) ရပ်ကွက်	၆/ မအူပင် ၀၀၁	တောင်သူများ၏ လူမှုရေးကိစ္စများ
၁၂	ပြည်သူ့အင်အား ကွန်ယက်	အမှတ် (၁၁) ရပ်ကွက်	၆/ မအူပင် ၀၀၂	လူမှုရေး ကိစ္စရပ်များ
၁၃	မအူပင်ဖွံ့ဖြိုးတိုးတက်ရေး ကွန်ပျူတာစင်တာ	အမှတ် (၈) ရပ်ကွက်	၆/မအူပင် ၀၀၃	ကွန်ပျူတာ တိုးတက်စေရေး
၁၄	မနုဿရက္ခိတအသင်း	လက်ျားကြီး ကျေးရွာ	၆/မအူပင် ၀၀၄	နာရေးကိစ္စများ
၁၅	အကြင်နာလက်များ ပရဟိတ နယ်လှည့် (အခမဲ့) ဆေးကုသရေး အဖွဲ့	အမှတ် (၉) ရပ်ကွက်	၆/မအူပင် ၀၀၅	ကျန်းမာရေး ကိစ္စရပ်များ
၁၆	ခရေပေါင်းစည်းအင်အား ရေလုပ်သားအဖွဲ့	မလက်တို ကျေးရွာအုပ်စု	၆/မအူပင် ၀၀၆	ရေလုပ်သားများ၏ လူမှုဖွံ့ဖြိုးရေး ကိစ္စရပ်များ

၁၇	အငြိမ်းစား (မြို့ပြ) ဝန်ထမ်းများအသင်း	အမှတ် (၄) ရပ်ကွက်	၆/မအူပင် ၀၀၇	အငြိမ်းစား ဝန်ထမ်းများ၏ သာ/နာရေး
၁၈	ဖြေဆည်ရာ လူမှုကူညီ ရေးအသင်း	ကျုံနုတ္တော် ကျေးရွာအုပ်စု	၆/မအူပင် ၀၀၈	သာရေး/နာရေး ကိစ္စရပ်များ
၁၉	မြတ်စေတနာ လူမှု ကူညီရေးအသင်း	ထန်း ကျေးရွာအုပ်စု	၆/မအူပင် ၀၀၉	သာရေး/နာရေး ကိစ္စရပ်များ
၂၀	ဖြူစင်မေတ္တာလူမှု ကူညီရေးအသင်း	အမှတ် (၆) ရပ်ကွက်	၆/မအူပင် ၀၁၀	လူမှုရေးကိစ္စ ရပ်များ
၂၁	လူမှုကူညီကယ်ဆယ် ရေးအဖွဲ့	အမှတ် (၇) ရပ်ကွက်	၆/မအူပင် ၀၁၁	လူမှုရေးကိစ္စ ရပ်များ
၂၂	ထာဝရကုသိုလ် အသင်း (လယ်ကိုင်း)	လယ်ကိုင်း ကျေးရွာ	၆/မအူပင် ၀၁၂	နာရေးကိစ္စ ရပ်များ
၂၃	လူမှုဂရုဏာရှင် အသင်း	ရေလဲကလေး ကျေးရွာ	၆/မအူပင် ၀၁၃	နာရေးကိစ္စရပ် များ
၂၄	မေတ္တာအလင်းရောင် လူမှုကူညီရေးအသင်း	ထန်းပင်ကွေ့ အရှေ့ကျေးရွာ	၆/မအူပင် ၀၁၄	နာရေးကိစ္စရပ် များ
၂၅	လမင်းအိမ်လူမှု ကရုဏာရှင်အသင်း	ပန်းပင်စု ကျေးရွာ	၆/မအူပင် ၀၁၅	နာရေးကိစ္စရပ် များ
၂၆	ပတ္တမြားကျန်းမာရေး စောင့်ရှောက်မှုအသင်း	မီးသွေး ချောင်း	၆/မအူပင် ၀၁၆	ကျန်းမာရေးကိစ္စ ရပ်များ
၂၇	စိတ္တသုခပရဟိတ အသင်း	တော်တလုပ် ကျေးရွာ	၆/မအူပင် ၀၁၇	နာရေးကိစ္စရပ် များ
၂၈	မြတ်စေတနာလူမှု ကူညီရေးအသင်း (ထန်ဒေါင့်)	ထန်ဒေါင့် ကျေးရွာ	၆/မအူပင် ၀၁၈	နာရေးကိစ္စရပ် များ
၂၉	သစ္စာရှင်လူမှုကူညီ ရေးအသင်း	ထရော် ညောင်ဦး	၆/မအူပင် ၀၁၉	ကျန်းမာရေး/ နာရေးကိစ္စများ
၃၀	သံသရာခရီးသည် လူငယ်များ နာရေး ကူညီမှုအသင်း	ရွှေတောင် မှော်ကျေးရွာ	၆/မအူပင် ၀၂၀	နာရေးကိစ္စရပ် များ
၃၁	ဟိတကရီလူမှု ကူညီရေးအသင်း	ထိပ်ဝစု ကျေးရွာ	၆/မအူပင် ၀၂၁	နာရေးကိစ္စရပ် များ
၃၂	မဟာမြိုင်ပရဟိတ အသင်း	ရွှေတောင် မှော်ကျေးရွာ	၆/မအူပင် ၀၂၂	ကျန်းမာရေး ကိစ္စရပ်များ
၃၃	ကရုဏာရှင်လူမှု ကူညီရေးအသင်း (ကျုံကျိုက်)	အဂါး ကျေးရွာ	၆/မအူပင် ၀၂၃	လူမှုရေး ကိစ္စရပ်များ

**အားကစားနှင့် ဖျော်ဖြေရေးလုပ်ငန်းများ**

၄၃။ မအူပင်မြို့နယ်ရှိ အားကစားနှင့် ဖျော်ဖြေရေးလုပ်ငန်းများ ဆိုင်ရာ အချက် အလက်များမှာ အောက်ပါအတိုင်းဖြစ်ပါသည် -

စဉ်	မြို့နယ်	အားကစားကွင်း						ဖျော်ဖြေရေး		
		ဘေးလုံး	ဘော်လီဘော	ဘတ်စကက်	တင်းနစ်	ဂေါက်	ဖူဆယ်	ရုပ်ရှင်ရုံ	ပန်းခြံ	အခြား
၁	မအူပင်	၁	၁	၁	၂	၁	၄	၂	၁	-
မြို့နယ်ချုပ်		၁	၁	၁	၂	၁	၄	၂	၁	-

**အခန်း (၈)**

**ဘာသာရေးဆိုင်ရာအချက်အလက်များ**

**ဗုဒ္ဓဘာသာဆိုင်ရာ အဆောက်အဦများနှင့် သာသနာဝင်ပုဂ္ဂိုလ်များ**

၄၄။ မအူပင်မြို့နယ်ရှိဗုဒ္ဓဘာသာဆိုင်ရာအဆောက်အဦများနှင့် သာသနာဝင်ပုဂ္ဂိုလ်များဆိုင်ရာ အချက် အလက်များအား အောက်ပါ အတိုင်း ဖော်ပြအပ်ပါသည် -

**(က) သာသနိကအဆောက်အဦများ**

စဉ်	မြို့နယ်	ဘုရား	စေတီ	ပုထိုး	ဘုန်းကြီး ကျောင်း	သီလရှင်ကျောင်း	ဓမ္မာရုံ
၁	မအူပင်	၈	၃၀	-	၃၇၈	၄၃	၄၁
မြို့နယ်ချုပ်		၈	၃၀	-	၃၇၈	၄၃	၄၁

**(ခ) ရဟန်းသံဃာနှင့်သီလရှင်များ**

စဉ်	မြို့နယ်	ရဟန်း	သာမဏေ	သီလရှင်
၁	မအူပင်	၁၇၆၅	၇၄၁	၃၃၃
မြို့နယ်ချုပ်		၁၇၆၅	၇၄၁	၃၃၃

- (ဂ) ထင်ရှားသည့်ဘုရား၊စေတီနှင့်ပုထိုးများ  
၂၀၁၇ ခုနှစ်၊ ဧပြီလ မှ ၂၀၁၈ ခုနှစ်၊ မတ်လ အထိ အပိုင်း (၁) ပါ စာရင်းအတိုင်းဖြစ် ပါသည်။
- (ဃ) ထင်ရှားသည့်ဘုန်းတော်ကြီးကျောင်းများ  
၂၀၁၇ ခုနှစ်၊ ဧပြီလ မှ ၂၀၁၈ ခုနှစ်၊ မတ်လ အထိ အပိုင်း (၁) ပါ စာရင်းအတိုင်းဖြစ် ပါသည်။

**အခြားဘာသာရေးအဆောက်အဦများ**

၄၅။ ၂၀၁၇ ခုနှစ်၊ ဧပြီလ မှ ၂၀၁၈ ခုနှစ်၊ မတ်လ အထိ အပိုင်း (၁) ပါ စာရင်းအတိုင်းဖြစ် ပါသည်။

**သမိုင်းဝင်ထင်ရှားသော အဆောက်အဦနှင့်နေရာများ**

၄၆။ ၂၀၁၇ ခုနှစ်၊ ဧပြီလ မှ ၂၀၁၈ ခုနှစ်၊ မတ်လ အထိ အပိုင်း (၁) ပါ စာရင်းအတိုင်းဖြစ် ပါသည်။

**အခန်း (၉)**

**ဒေသဖွံ့ဖြိုးရေးဆိုင်ရာအချက်အလက်များ**

**ဒေသဖွံ့ဖြိုးရေးလုပ်ငန်းများ ဆောင်ရွက်နိုင်မှုအခြေအနေ**

၄၇။ မအူပင်မြို့နယ်၏ ဒေသဖွံ့ဖြိုးရေးလုပ်ငန်းများ ဆောင်ရွက်မှု အခြေအနေမှာ အောက်ပါအတိုင်း ဖြစ်ပါသည် -

(က) ကျေးလက်ဒေသဖွံ့ဖြိုးတိုးတက်ရေးဦးစီးဌာနမှ ဆောင်ရွက်သည့် လုပ်ငန်းများ

(၁) မြို့- ကျေးလက်၊ ကျေးရွာချင်းဆက်လမ်းများ

၂၀၁၇ ခုနှစ်၊ ဧပြီလ မှ ၂၀၁၈ ခုနှစ်၊ မတ်လ အထိ အပိုင်း (၁) ပါ စာရင်းအတိုင်းဖြစ် ပါသည်။

(၂) တံတားများ

၂၀၁၇ ခုနှစ်၊ ဧပြီလ မှ ၂၀၁၈ ခုနှစ်၊ မတ်လ အထိ အပိုင်း (၁) ပါ စာရင်းအတိုင်းဖြစ် ပါသည်။

(၃) သောက်သုံးရေရရှိရေးလုပ်ငန်း

၂၀၁၇ ခုနှစ်၊ ဧပြီလ မှ ၂၀၁၈ ခုနှစ်၊ မတ်လ အထိ အပိုင်း (၁) ပါ စာရင်းအတိုင်းဖြစ် ပါသည်။

(၄) လျှပ်စစ်ဓါးလင်းရေးလုပ်ငန်း

၂၀၁၇ ခုနှစ်၊ ဧပြီလ မှ ၂၀၁၈ ခုနှစ်၊ မတ်လ အထိ အပိုင်း (၁) ပါ စာရင်းအတိုင်းဖြစ် ပါသည်။

(၅) မြစိမ်းရောင်ကျေးရွာစီမံကိန်းလုပ်ငန်း

စဉ်	ကျေးရွာအမည်	အိမ်ခြေ	အိမ်ထောင်စု	ခွင့်ပြုငွေ ကျပ် (သိန်း)
၁	မရမ်းကွေ့အရှေ့	၂၂၅	၂၂၅	၃၀၀
	<b>မြို့နယ်ချုပ်</b>	<b>၂၂၅</b>	<b>၂၂၅</b>	<b>၃၀၀</b>

(၆) ကျေးလက်အိမ်ယာဖွံ့ဖြိုးရေးလုပ်ငန်း

၂၀၁၇ ခုနှစ်၊ ဧပြီလ မှ ၂၀၁၈ ခုနှစ်၊ မတ်လ အထိ အပိုင်း (၁) ပါ စာရင်းအတိုင်းဖြစ်ပါသည်။

(၇) ကျေးလက်အိမ်သာလုပ်ငန်း

၂၀၁၇ ခုနှစ်၊ ဧပြီလ မှ ၂၀၁၈ ခုနှစ်၊ မတ်လ အထိ အပိုင်း (၁) ပါ စာရင်းအတိုင်းဖြစ်ပါသည်။

(ခ) အစိုးရနှင့်ပြည်သူ့ဆောင်ရွက်သည့် ဒေသဖွံ့ဖြိုးရေး လုပ်ငန်းများ (ကျေးလက်လမ်းဦးစီးဌာန + ပြည်သူ့)

စဉ်	လုပ်ငန်း အမည်	အရွယ်အစား / အရှည်	ကုန်ကျငွေ (ကျပ်သိန်း)			ပြီးစီးရက်
			အစိုးရ	ပြည်သူ	ပေါင်း	
၁	တလုပ်လပ်အနောက်ကွန်ကရိလမ်း	၁၁၀၀ ပေ	၁၀၀	၃၀	၁၃၀	၁၁.၈.၂၀၁၈
၂	ရွှေတောင်မှော်ကျေးရွာကွန်ကရိလမ်း	၁၃၂၀ ပေ	၁၀၀	၅၅	၁၅၅	ဆောင်ရွက်ဆဲ
	<b>မြို့နယ်ချုပ်</b>	<b>၂၄၂၀ ပေ</b>	<b>၂၀၀</b>	<b>၈၅</b>	<b>၂၈၅</b>	

မြို့ပြစီမံကိန်း (Town Plan) နှစ် (၃၀) အတွက် မြေအသုံးချမှုဆိုင်ရာ လျာထားချက်

၄၈။ ၂၀၁၇ ခုနှစ်၊ ဧပြီလ မှ ၂၀၁၈ ခုနှစ်၊ မတ်လ အထိ အပိုင်း (၁) ပါ စာရင်းအတိုင်းဖြစ်ပါသည်။

အခန်း (၁၀)

အထွေထွေ

၄၉။ အခြားတင်ပြလိုသောအချက်များ

၂၀၁၇ ခုနှစ်၊ ဧပြီလ မှ ၂၀၁၈ ခုနှစ်၊ မတ်လ အထိ အပိုင်း (၁) ပါ စာရင်းအတိုင်းဖြစ် ပါသည်။

နိဂုံး

၅၀။ ၂၀၁၇ ခုနှစ်၊ ဧပြီလ မှ ၂၀၁၈ ခုနှစ်၊ မတ်လ အထိ အပိုင်း (၁) ပါ စာရင်းအတိုင်းဖြစ် ပါသည်။

မြို့နယ်အထွေထွေအုပ်ချုပ်ရေးဦးစီးဌာန  
မအူပင်မြို့နယ်

ရက်စွဲ၊ ၂၀၁၈ ခုနှစ်၊ စက်တင်ဘာ လ ၃၀ ရက်။