

ရောဝတီတိုင်းဒေသကြီး

ပာသံတခရိုင်
မြို့နယ်အထွေထွေအုပ်ချုပ်ရေးဦးစီးဌာန



ကြံခင်းမြို့နယ်
ဒေသဆိုင်ရာအချက်အလက်များ

ရက်စွဲ၊ ၂၀၁၇ ခုနှစ်၊ အောက်တိုဘာလ ရက်

မာတိကာ

စဉ်	အကြောင်းအရာ	စာမျက်နှာ	
		မှ	ထိ
	မြေပုံ		
	အခန်း(၁) နိဒါန်း နှင့် ဒေသသမိုင်း		
၁။	နိဒါန်း	၁	၁
၂။	ဒေသသမိုင်းအကျဉ်း	၁	၁
	အခန်း(၂) ပထဝီဝင်အနေအထား		
၃။	တည်နေရာနှင့် အကျယ်အဝန်း	၂	၂
၄။	နယ်နိမိတ်	၂	၂
၅။	မြေမျက်နှာသွင်ပြင်	၂	၂
၆။	ရေဆင်း	၂	၂
၇။	ပင်လယ်ရေမျက်နှာပြင်အထက်အမြင့်	၂	၂
	အခန်း(၃) ရာသီဥတုနှင့်သဘာဝပတ်ဝန်းကျင်		
၈။	ရာသီဥတု	၃	၃
၉။	သဘာဝပေါက်ပင်	၃	၃
၁၀။	တောရိုင်းတိရစ္ဆာန်များ	၃	၃
၁၁။	သဘာဝပတ်ဝန်းကျင်လက်ရှိအခြေအနေ	၃	၃
၁၂။	သဘာဝပတ်ဝန်းကျင်ထိန်းသိမ်းရေးလုပ်ငန်းများ	၄	၄
၁၃။	သဘာဝဘေးအန္တရာယ် ကျရောက်မှု	၄	၄
	အခန်း(၄) လူဦးရေဆိုင်ရာအချက်အလက်များ		
၁၄။	နေထိုင်သည့်တိုင်းရင်းသားလူမျိုးစုများ	၄	၄
၁၅။	အိမ်ခြေ ၊ အိမ်ထောင်စုနှင့်လူဦးရေ (က)အိမ်ခြေ/အိမ်ထောင်စု (ခ)လူဦးရေ	၅ ၅	၅ ၅
၁၆။	လူဦးရေတိုးနှုန်းနှင့် ကျား/မ အချိုး (က)လူဦးရေတိုးနှုန်းနှင့်ကျား/မ အချိုး (ခ)မွေးဖွား၊သေဆုံး၊ပြောင်းဝင်၊ပြောင်းထွက်လူဦးရေ	၆ ၆	၆ ၆
၁၇။	ကိုးကွယ်သည့်ဘာသာ	၆	၆
၁၈။	နိုင်ငံခြားသားများနေထိုင်မှု	၆	၆

စဉ်	အကြောင်းအရာ	စာမျက်နှာ	
		မှ	ထိ
	အခန်း(၅) အုပ်ချုပ်ရေးဆိုင်ရာအချက်အလက်များ		
၁၉။	အုပ်ချုပ်ရေးနယ်မြေ ဖွဲ့စည်းမှု	၆	၆
၂၀။	ရွေးကောက်ပွဲဆိုင်ရာ ကိစ္စရပ်များ (က) မြို့နယ်ရွေးကောက်ပွဲကော်မရှင်အဖွဲ့ခွဲ အဖွဲ့ဝင်စာရင်း (ခ) ဆန္ဒမဲပေးပိုင်ခွင့်ရှိသူဦးရေ (ဂ) နိုင်ငံရေးပါတီများ (ဃ) ရွေးချယ်ခံရသောလွှတ်တော်ကိုယ်စားလှယ်များ	၇ ၇ ၇ ၈	၇ ၇ ၇ ၈
	အခန်း(၆) စီးပွားရေးဆိုင်ရာ အချက်အလက်များ		
၂၁။	စီးပွားရေးဆိုင်ရာ ခြုံငုံသုံးသပ်ချက်	၈	၈
၂၂။	မြေအသုံးချမှု	၉	၉
၂၃။	ဆည်မြောင်းတာဝန်များနှင့်ဆည်ရေသောက်ဧရိယာ (က) အစိုးရဆည်များ (ခ) ကိုယ်အားကိုယ်ကိုးဆည်များ (ဂ) မြစ်ရေတင်စီမံကိန်းများ (ဃ) တာဝန်များ/ရေထိန်းတံခါးများ	၉ ၉ ၉ ၉	၉ ၉ ၉ ၉
၂၄။	စိုက်ပျိုးရေးလုပ်ငန်း (က) အဓိကသီးနှံ(၁၀)မျိုး စိုက်ပျိုးထုတ်လုပ်မှု (ခ) နှစ်ရှည်သီးနှံစိုက်ပျိုးမှုအခြေအနေ (ဂ) အခြားဈေးကွက်ဝင်သီးနှံများစိုက်ပျိုးထုတ်လုပ်မှု (ဃ) လယ်ယာသုံးစက်ကိရိယာ သုံးစွဲမှုအခြေအနေ (င) လယ်ယာသုံးထယ်ထွန်နှင့်ကျွဲ၊ နွားကောင်ရေ (စ) ဒေသတွင်းဆန်ဖူလုံမှုရာခိုင်နှုန်း (ဆ) ဒေသတွင်းဆီဖူလုံမှုရာခိုင်နှုန်း	၁၀ ၁၀ ၁၀ ၁၀ ၁၁ ၁၁ ၁၁	၁၀ ၁၀ ၁၀ ၁၀ ၁၁ ၁၁ ၁၁
၂၅။	မွေးမြူရေးလုပ်ငန်း (က) မွေးမြူရေးဇုန်များ (ခ) မြို့နယ်မွေးမြူရေး(ကောင်ရေ) (ဂ) မြို့နယ်အသားထုတ်လုပ်မှု(ပိဿာ) (ဃ) မြို့နယ်ကြက်/ဘဲ/ငှက်ထုတ်လုပ်မှု(လုံး) (င) နို့ထွက်ပစ္စည်းထုတ်လုပ်မှု (စ) မြို့နယ်ငါးပုစွန်မွေးမြူမှုအခြေအနေ (ဆ) ရေချို၊ ရေငန်ငါးဖမ်းလုပ်ငန်းမှ အသားထုတ်လုပ်မှု	၁၁ ၁၂ ၁၂ ၁၂ ၁၂ ၁၂ ၁၂	၁၁ ၁၂ ၁၂ ၁၂ ၁၂ ၁၂ ၁၂
		၂၃	

စဉ်	အကြောင်းအရာ	စာမျက်နှာ	
		မှ	ထိ
၂၆။	စက်မှုလက်မှုလုပ်ငန်း		
	(က) စက်မှုဇုန်များ	၁၃	၁၃
	(ခ) မြို့နယ်ရှိစက်ရုံများ	၁၃	၁၃
	(ဂ) မြို့နယ်ရှိအလုပ်ရုံများ	၁၃	၁၃
	(ဃ) အိမ်တွင်းစက်မှုလက်မှုလုပ်ငန်းများ	၁၄	၁၄
၂၇။	သစ်တောလုပ်ငန်းဆောင်ရွက်မှုအခြေအနေ		
	(က) သစ်တောများ	၁၄	၁၄
	(ခ) စီးပွားဖြစ်သစ်တောစိုက်ခင်း	၁၅	၁၅
	(ဂ) သစ်ထုတ်လုပ်မှု	၁၅	၁၅
	(ဃ) သစ်တောထွက်ပစ္စည်းများ	၁၅	၁၅
၂၈။	တွင်းထွက်ပစ္စည်းထုတ်လုပ်မှုလုပ်ငန်း		
	(က) ဓာတ်သတ္တုတူးဖော်ထုတ်လုပ်မှု	၁၆	၁၆
	(ခ) ကျောက်မျက်တူးဖော်ထုတ်လုပ်မှု	၁၆	၁၆
၂၉။	စွမ်းအင်နှင့်လျှပ်စစ်ကဏ္ဍ		
	(က) ဓာတ်ဆီ/ဒီဇယ် အရောင်းဆိုင်များ	၁၆	၁၆
	(ခ) သဘာဝဓါတ်ငွေ့ပိုက်လိုင်း	၁၆	၁၆
၃၀။	ပို့ဆောင်ရေးနှင့်လမ်းပန်းဆက်သွယ်ရေးလုပ်ငန်း		
	(က) လေကြောင်းလမ်း	၁၇	၁၇
	(ခ) ရေကြောင်းလမ်း	၁၇	၁၇
	(ဂ) ရထားလမ်းနှင့်ဘူတာရုံများ	၁၇	၁၇
	(ဃ) ကားဂိတ်များ	၁၇	၁၇
၃၁။	လမ်းဦးစီးဌာနလုပ်ငန်းများ		
	(က) ကားလမ်းများ	၁၈	၁၈
	(ခ) မြို့နယ်ချင်းဆက်လမ်းများ	၁၈	၁၈
	(ဂ) တံတားများ	၁၈	၁၈
	(ဃ) လမ်း၊ တံတားသုံးစက်ကရိယာများ	၁၉	၁၉
	(င) လမ်း၊ တံတားအသုံးပြုခကောက်ခံသည့်လုပ်ငန်း	၁၉	၁၉
၃၂။	ဟိုတယ်နှင့်ခရီးသွားလုပ်ငန်း		
	(က) ဟိုတယ်	၁၉	၁၉
	(ခ) မိုတယ်၊ အင်း၊ တည်းခိုခန်း	၁၉	၁၉
	(ဂ) ကမ်းခြေ/ အပန်းဖြေနေရာ	၁၉	၁၉
၃၃။	သမဝါယမအသင်းများ	၁၉	၁၉
၃၄။	စီးပွားရေးဆိုင်ရာ အခြေခံအဆောက်အအုံများ		
	(က) ကုမ္ပဏီ၊ ကုန်စည်ခိုင်၊ ပွဲရုံ၊ ဈေးနှင့်ကုန်တိုက်များ	၂၀	၂၀
	(ခ) ဘဏ်များ	၂၀	၂၀

စဉ်	အကြောင်းအရာ	စာမျက်နှာ	
		မှ	ထိ
	(ဂ) စတိုးဆိုင်နှင့်အရောင်းဆိုင်များ	၂၁	၂၁
၃၅။	စည်ပင်သာယာရေးလုပ်ငန်းများ (က)ဈေးလုပ်ငန်း (ခ)သောက်သုံးရေရရှိရေးလုပ်ငန်း (ဂ)သန့်ရှင်းရေးလုပ်ငန်း (ဃ)လမ်း၊တံတားလုပ်ငန်း	၂၁ ၂၁ ၂၁ ၂၂	၂၁ ၂၁ ၂၁ ၂၂
၃၆။	ပုံနှိပ်လုပ်ငန်းနှင့် မီဒီယာလုပ်ငန်းများ (က) ပုံနှိပ်လုပ်ငန်းနှင့် တေးသံသွင်း၊ ဗွီဒီယို (ခ) မီဒီယာလုပ်ငန်းများ	၂၂ ၂၂	၂၂ ၂၂
၃၇။	ပြည်တွင်း အသားတင်ထုတ်လုပ်မှုနှင့်ဝန်ဆောင်မှု တန်ဖိုး	၂၃	၂၃
၃၈။	လူတစ်ဦးချင်းဝင်ငွေ	၂၃	၂၃
၃၉။	အသက်မွေးဝမ်းကြောင်းလုပ်ငန်းအလိုက် အလုပ်လုပ် သူဦးရေ	၂၃	၂၃
၄၀။	အလုပ်လုပ်နိုင်သူဦးရေနှင့် အလုပ်လက်မဲ့ဦးရေ	၂၃	၂၃
	အခန်း(၇) လူမှုရေးဆိုင်ရာ အချက်အလက်များ		
၄၁။	ပညာရေးကဏ္ဍ (က) အဆင့်မြင့်ပညာ (ခ) အခြေခံပညာ (ဂ) မူလတန်းကြိုကျောင်း (ဃ) ဘုန်းတော်ကြီးသင်ပညာရေးကျောင်း (င) ကျောင်းနေအရွယ်ကလေးများ ကျောင်းအပ်နှံမှု (စ) တက္ကသိုလ်ဝင်တန်းအောင်မြင်မှု (ဆ) စာတတ်မြောက်မှု ရာခိုင်နှုန်း (ဇ) သင်ကြားမှု သင်ယူမှုအထောက်အကူပြုစာသင် ခန်းများဖွင့်လှစ်နိုင်မှု (ဈ) စာကြည့်တိုက်များဖွင့်လှစ်နိုင်မှု (ည) ပညာရေးအတွက် အစိုးရအသုံးစရိတ်	၂၄ ၂၄ ၂၅ ၂၅ ၂၅ ၂၅ ၂၅ ၂၅ ၂၅ ၂၅ ၂၅ ၂၅	၂၄ ၂၅ ၂၅ ၂၅ ၂၅ ၂၅ ၂၅ ၂၅ ၂၅ ၂၅ ၂၅ ၂၅
၄၂။	ကျန်းမာရေးကဏ္ဍ (က) ဆေးရုံများ (ခ) ဆေးပေးခန်းများ (ဂ) ကျေးလက်ကျန်းမာရေးဌာန/ဌာနခွဲ (ဃ) ကျန်းမာရေးစောင့်ရှောက်မှု (င) ဒေသတွင်း အများဆုံးဖြစ်တတ်သောရောဂါများ (စ) HIV/ AIDS-ရောဂါ ဖြစ်ပွား/ သေဆုံးဦးရေ (ဆ) ကျန်းမာရေးဆိုင်ရာ အညွှန်းကိန်းများ	၂၇ ၂၇ ၂၇ ၂၈ ၂၈ ၂၈ ၂၈ ၂၈	၂၇ ၂၇ ၂၈ ၂၈ ၂ ၈ ၂၈

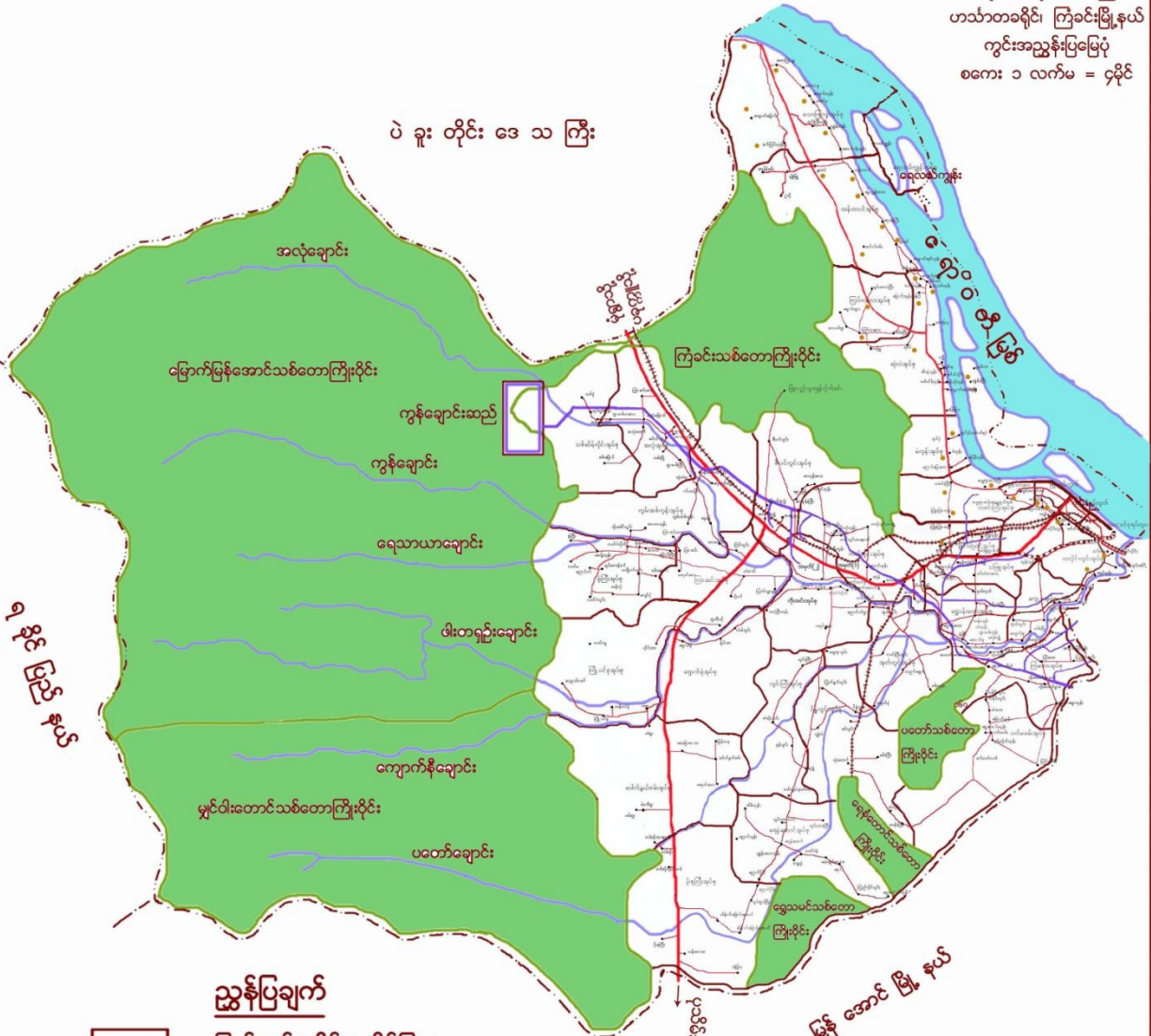
စဉ်	အကြောင်းအရာ	စာမျက်နှာ	
		မှ	ထိ
၄၃။	လူမှုရေးအသင်းအဖွဲ့များ (က) INGO (ခ) NGO (ဦးရေ) (ဂ) အသင်းအဖွဲ့များ	၂၉ ၂၉ ၂၉	၂၉ ၂၉ ၂၉
၄၄။	အားကစားနှင့်ဖျော်ဖြေရေးလုပ်ငန်းများ	၂၉	၂၉
	အခန်း(၈) ဘာသာရေးဆိုင်ရာအချက်အလက်များ		
၄၅။	ဗုဒ္ဓဘာသာဆိုင်ရာအဆောက်အဦများနှင့်သာသနာဝင် ပုဂ္ဂိုလ်များ (က) သာသနိကအဆောက်အဦများ (ခ) ရဟန်းသံဃာနှင့်သီလရှင်များ (ဂ) ထင်ရှားသည့်ဘုရား၊စေတီ၊ပုထိုးများ (ဃ) ထင်ရှားသည့်ဘုန်းတော်ကြီးကျောင်းများ	၃၀ ၃၀ ၃၀ ၃၀	၃၀ ၃၀ ၃၀ ၃၀
၄၆။	အခြားဘာသာရေးအဆောက်အဦများ	၃၀	၃၀
၄၇။	သမိုင်းဝင်ထင်ရှားသောအဆောက်အဦနှင့်နေရာများ	၃၁	၃၁
	အခန်း(၉) ဒေသဖွံ့ဖြိုးရေးဆိုင်ရာအချက်အလက်များ		
၄၈။	ဒေသဖွံ့ဖြိုးရေးလုပ်ငန်းများဆောင်ရွက်နိုင်မှုအခြေအနေ (က) ကျေးလက်ဒေသဖွံ့ဖြိုးတိုးတက်ရေးဦးစီးဌာနမှ ဆောင်ရွက်သည့်လုပ်ငန်းများ (ခ) အစိုးရနှင့်ပြည်သူမှဆောင်ရွက်သည့်ဒေသဖွံ့ဖြိုးရေး လုပ်ငန်းများ	၃၁ ၃၂	၃၂ ၃၂
၄၉။	မြို့ပြစီမံကိန်း(TownPlan)နှစ်(၃၀)အတွက်မြေအသုံးချမှုဆိုင်ရာ လျာထားမှု	၃၂	၃၂
	အခန်း(၁၀) အထွေထွေ		
၅၀။	အခြားတင်ပြလိုသောအချက်များ	၃၃	၃၃
၅၁။	နိဂုံး	၃၃	၃၃

ကြိမ်းမြို့နယ်မြေပုံ







ရောဝတီတိုင်းဒေသကြီး
 ဟင်္သာတခရိုင်၊ ကြိမ်းမြို့နယ်
 ကွင်းအညွှန်းပြမြေပုံ
 စကေး ၁ လက်မ = ၄ မိုင်

ပဲ ခူး တိုင်း ဒေ သ ကြီး



ညွှန်းပြချက်

-  ပြည်နယ်/တိုင်း/ခရိုင်ခြား
-  မြို့နယ်ခြား
-  ကျေးရွာအုပ်စုခြား
-  ကွင်းခြား
-  ကားလမ်း
-  ရထားလမ်း
-  မြစ်ချောင်း

ကြိမ်းမြို့နယ်ဒေသဆိုင်ရာအချက်အလက်များ

အခန်း(၁)

နိဒါန်းနှင့်ဒေသသမိုင်း

နိဒါန်း

၁။ အထွေထွေအုပ်ချုပ်ရေးဦးစီးဌာနသည် ပြည်ထဲရေးဝန်ကြီးဌာနအောက်ရှိ ဌာနတစ်ခုဖြစ်ပြီး တရားဥပဒေ စိုးမိုးရေး၊ ရပ်ရွာအေးချမ်းသာယာရေး၊ ဒေသဖွံ့ဖြိုးရေးနှင့် ပြည်သူ့အကျိုးပြုဆောင်ရွက်ရေးဟူသော ရည်မှန်းချက်တာဝန်များကို အောင်မြင်အောင်ဆောင်ရွက်လျက်ရှိပါသည်။ အထွေထွေအုပ်ချုပ်ရေးဦးစီးဌာနတွင် တာဝန်ထမ်းဆောင်ကြသည့် အဆင့်ဆင့်သော အရာထမ်း၊ အမှုထမ်း များသည် ရုံးချုပ်အဆင့်မှ အောက်ခြေ ရပ်ကွက်/ ကျေးရွာအုပ်စုအဆင့်အထိ အထွေထွေအုပ်ချုပ်ရေးဦးစီးဌာနရုံး အသီးသီးတွင် တာဝန်ထမ်းဆောင် ကြရပြီး နိုင်ငံတော်အုပ်ချုပ်ရေးယန္တရားချောမွေ့စွာ လည်ပတ်ရေးတွင် ပါဝင်ဆောင်ရွက်ခြင်း၊ ဝန်ကြီးဌာန၏ ရည်မှန်းချက် တာဝန်များ၊ အခြားဝန်ကြီးဌာနမှ ပေးအပ်သော တာဝန်များနှင့်ဒေသဆိုင်ရာအစိုးရအဖွဲ့များမှ ပေးအပ်သော လုပ်ငန်းတာဝန်များကို ကျေပွန်စွာထမ်းဆောင်နေကြရသည်ဖြစ်ရာ ဒေသဆိုင်ရာအချက် အလက်များ ပြုစုထားရှိခြင်းသည် များစွာအရေးပါလာပါသည်။ ဒေသဆိုင်ရာအချက်အလက်များ ပြုစုခြင်းဖြင့် မိမိတို့၏လုပ်ငန်းဆောင်ရွက်ရာတွင် အထောက်အကူပြုသကဲ့ သို့အကြီးအကဲများ နယ်မြေသို့ကွင်းဆင်း ရာတွင်နယ်မြေ၏ အချက်အလက်များကို လွယ်ကူစွာသိရှိနိုင်မည်ဖြစ်ပါသည်။ ဤစာအုပ်သည် ကြိမ်း မြို့နယ်၏ ဒေသဆိုင်ရာအချက်အလက်များ (၂၀၁၇ခုနှစ်၊ စက်တင်ဘာလကုန်ထိအခြေအနေ)ကို သက်ဆိုင်ရာ ဌာနအသီးသီးမှ ပေးပို့ သော ကိန်းဂဏန်းများနှင့်အညီ ပြုစုတင်ပြထားခြင်း ဖြစ်ပါ သည်။

ဒေသသမိုင်းအကျဉ်း

၂။ မြန်မာ့စွယ်စုံကျမ်းနှင့် မြန်မာနိုင်ငံတစ်ဘက်ပြန်တမ်းတို့အရ ကြိမ်းမြို့ကို အေဒီ ၁၂၅၀ ပြည့်နှစ်က မွန်တို့စတင်အခြေချနေထိုင် တည်ထောင်ခဲ့ပါသည်။ ၁၇၅၃ ခုနှစ် (ကုန်းဘောင်ခေတ်)ရောက်မှ ဗမာ လူမျိုးများအလုံးအရင်းဖြင့် ရောက်ရှိနေထိုင်ခဲ့ပါသည်။ ကြိမ်းဟူသော အမည်မှာ မွန် ဘာသာစကားအရ ‘ကျာ ကင်း’ ဖြစ်၍ ‘ကျာ’ မှာ မိချောင်းဟုအဓိပ္ပါယ်ရပြီး ‘ကင်း’ ဟူသောစကားမှာ အစောင့်အရှောက် (ဝါ)အကောက်ရုံးဟု အဓိပ္ပါယ်ရပါသည်။ ထို့ကြောင့်မိချောင်း ရုပ်ရှိသောမြို့ (ဝါ)မိချောင်းအရပ်ရှိသော အကောက်ရုံးစိုက်ရာမြို့ဟု အဓိပ္ပါယ်ရ ပါသည်။ အေဒီ ၁၉၇၄ ခုနှစ်တွင် ကြိမ်းမြို့ကို အလောင်းဘုရား ဦးအောင်ဇေယျ ကသိမ်းယူပြီး မြို့ဝန် (၁)ဦးခန့်ထားကာ သာယာဝတီ၊ ပန်းတောင်း၊ ကြိမ်း၊ ကနောင်တို့အား အုပ်ချုပ်စေခဲ့ပါသည်။ အေဒီ ၁၈၂၉ တွင် ကြိမ်းမြို့ကို အုပ်ချုပ် ရသော မြို့ဝန် မှ မဟာမင်းလှကျော်ထင် နော်ရထာဘွဲ့ခံ ဝန်မင်းဦးသူဖြစ်ပါသည်။ ဝန်မင်း ဦးသူသည် ကြိမ်းမြို့၌ ရုံးစိုက်အုပ်ချုပ်စဉ် သမိုင်းဝင် အင်တိုင်းရွာ၊ လေးထပ်ကြီးဘုရားနှင့် ကျောက်စာပါသိမ်တော်၊ ဘက်ရဲရွာ လေးထပ်ကျောင်း နှင့် သိမ်တော်၊ သိမ်တော်၊ ဆုံလဲရွာ သိမ်တော်တို့ကို တည်ထားလှူဒါန်းခဲ့ပါသည်။

၁၈၂၅ ခုနှစ်တွင် နယ်ချဲ့တို့က ကြိမ်းမြို့ကိုသိမ်းယူခဲ့ပြီး ၁၈၈၂ ခုနှစ်တွင် မြို့အဖြစ်သတ်မှတ်ပြီး ၁၈၈၆ ခုနှစ်တွင် မြို့နီစီပါယ်အုပ်ချုပ်ရေး ကို စတင်အုပ်ချုပ်ခဲ့ပါသည်။ ၁၉၄၆ ခုနှစ်တွင် ဗြိတိသျှအစိုးရမှ ခန့်ထားသော မြန်မာမျိုးသား မြို့ဝန်မှ ဦးဖိုးလှိုင်ဖြစ်ပါသည်။ ၁၉၅၀ ခုနှစ်တွင် မြို့ပိုင်ဦးမောင်မောင်ကြီး၊ ဦးကံညွန့် စသည့် မြန်မာအရာရှိများ အဆင့်ဆင့် ပြောင်းလဲအုပ်ချုပ်ခဲ့ကြပါသည်။ ၁၉၇၂ ခုနှစ်၊ ဩဂုတ်လ (၁)ရက်နေ့တွင် ခရိုင်များကိုဖျက်သိမ်းသည့်အချိန်၌ မြို့ပိုင် ဦးအေးမှ အုပ်ချုပ်ခဲ့ပါသည်။

၂
အခန်း(၂)

ပထဝီဝင် အနေအထား

တည်နေရာ နှင့်အကျယ်အဝန်း

၃။ ကြိခင်းမြို့နယ်နယ်နိမိတ်သည် မြောက်လတ္တီတွဒ် ၁၈ ဒီဂရီ ၁၈ မိနစ် နှင့် ၁၈ ဒီဂရီ ၃၁ မိနစ်၊ အကြား အရှေ့လောင်ဂျီတွဒ် ၉၄ ဒီဂရီ ၄၉ မိနစ်နှင့် ၉၅ ဒီဂရီ ၁၂ မိနစ်အကြားတွင် တည်ရှိပါသည်။ အရှေ့မှအနောက်သို့ (၂၂) မိုင် နှင့် တောင်မှ မြောက်သို့ မိုင်(၂၀)ရှည်လျားပါသည်။ ကြိခင်းမြို့နယ် နှင့်မြို့တို့၏ ဧရိယာ စတုရန်းမိုင်မှာအောက်ပါအတိုင်းဖြစ်ပါ သည်-

စဉ်	မြို့နယ်	စတုရန်းမိုင်	မြို့	စတုရန်းမိုင်
၁	ကြိခင်း	၄၄၄.၅၈၉	ကြိခင်း	၃.၈၅၁
၂	-	-	ဘက်ရဲ	၁.၅၀၉
မြို့နယ်ချုပ်	၁		၂	၅.၃၆၀

နယ်နိမိတ်

၄။ ကြိခင်းမြို့နယ်၏ အရှေ့ဘက်တွင် ဧရာဝတီမြစ်ခြားလျက် ပဲခူးတိုင်းဒေသကြီး၊ ရွှေတောင်မြို့နယ်၊ တောင်ဘက်တွင် ဧရာဝတီတိုင်း ဒေသကြီး၊ မြန်အောင်မြို့နယ်နှင့် ထိစပ်လျက်ရှိပါသည်။ အနောက် ဘက်တွင် ရခိုင်ရိုးမတောင်တန်းခြားလျက် ရခိုင်ပြည်နယ်၊ တောင်ကုတ်မြို့နယ်တို့နှင့် ထိစပ်လျက်ရှိပြီး မြောက်ဘက်တွင် ပဲခူးတိုင်းဒေသကြီး၊ ပန်းတောင်းမြို့နယ် တို့နှင့် နယ်နိမိတ်ထိစပ်လျက်ရှိပါသည်။

မြေမျက်နှာသွင်ပြင်

၅။ ကြိခင်းမြို့နယ်၏ မြေမျက်နှာသွင်ပြင်မှာ မြောက်ဘက်မှတောင်ဘက် မြန်အောင်မြို့နယ်အထိ မြေပြန့် လွင်ပြင်ဖြစ်ပါသည်။ အနောက်မြောက်ဘက် မှ အရှေ့တောင်ဘက်မြို့နယ် နယ်နိမိတ်အထိ ဧရာဝတီမြစ် ကမ်းနဖူးပေါ် တွင်တည်ရှိပါသည်။ ကြိခင်းမြို့နယ်၏အနောက်ဘက်တွင် တောင်ကုန်းတောင်တန်းများ တည်ရှိပါသည်။ မြို့နယ်အတွင်းထင်ရှားသော ချောင်းများမှာ ဖားတစ်ရှဉ်းချောင်း ၊ ဓမ္မိချောင်းတို့ဖြစ်ပါသည်။ မြို့နယ်၏ အနောက် မြောက်ဘက်တွင် အကောက်တောင်ရှိ၍ အနောက်ဘက်ဆုံး၌ ထုံးတောင်ရှိပါသည်။

ရေဆင်း

၆။ ကြိခင်းမြို့နယ်တွင်မြစ်ချောင်းများပေါများသည့် ဒေသတစ်ခုဖြစ်ပြီး ထင်ရှားသည့်မြစ်ချောင်းများမှာ ဖားတစ်ရှဉ်းချောင်းနှင့် ပတော်ချောင်းတို့ ဖြစ်ပါသည်။ ဧရာဝတီမြစ်သည် မြို့နယ်၏အရှေ့ဘက်မှ စီးဆင်း လျက်ရှိပါသည်။ မြစ်ချောင်းများမှာ ရေချိုများဖြစ်၍ စိုက်ပျိုးရေး၊ သောက်သုံးရေ စသည်ဖြင့် အသုံးပြု နိုင်သည်။ ဧရာဝတီမြစ်သည် သင်္ဘော / စက်လှေများ လည်းသွားလာ နိုင်သော မြစ်ဖြစ်ပါသည်။

ပင်လယ်ရေမျက်နှာပြင်အထက်အမြင့်

၇။ ကြိခင်းမြို့နယ်သည် ပင်လယ်ရေမျက်နှာပြင်အထက် အမြင့်(၅၀)ပေ အထက်တွင် တည်ရှိပါသည်။

ရာသီဥတုနှင့် သဘာဝပတ်ဝန်းကျင်

ရာသီဥတု

၈။ ကြိမ်းနယ်သည် ပူအိုက်စွတ်စိုသောရာသီဥတုရှိပြီး ၊ အမြင့်ဆုံး အပူချိန် (၃၈°C) နှင့်အနိမ့်ဆုံး အပူချိန်မှာ (၂၁°C) ဖြစ်ပါသည်။ နှစ်အလိုက် ဖြစ်ပေါ်ခဲ့သော မိုးရေချိန်နှင့်အပူချိန်မှာ အောက်ဖော်ပြပါအတိုင်း ဖြစ်ပါ သည်-

စဉ်	ခုနှစ်	မိုးရေချိန်		အပူချိန်	
		မိုးရွာရက်	စုစုပေါင်း မိုးရေချိန် (လက်မ)	နွေရာသီ (.C)	ဆောင်းရာသီ (.C)
				အမြင့်ဆုံး	အနိမ့်ဆုံး
၁	၂၀၁၀	၈၆	၄၉.၀၀	၃၂	၂၁
၂	၂၀၁၁	၉၈	၅၉.၀၃	၃၃	၂၁
၃	၂၀၁၂	၉၇	၄၃.၉၈	၃၆	၁၉
၄	၂၀၁၃	၉၃	၆၆.၉၆	၄၀	၁၉
၅	၂၀၁၄	၇၈	၅၆.၈၉	၃၈	၂၁
၆	၂၀၁၅	၉၄	၆၆.၆၉	၄၄	၂၇
၇	၂၀၁၆	၉၃	၅၉.၉၄	၄၃	၁၉

သဘာဝပေါက်ပင်များ

၉။ ကြိမ်းမြို့နယ်အတွင်း ပေါက်ရောက်သည့်သဘာဝပေါက်ပင်များမှာ ကျွန်း၊ ပျဉ်းကတိုး၊ ကညင် ၊ ကုက္ကိုင် ၊ တောင်တမာ ၊ ဘင်္ဂီ ၊ ရင်းတိုက်၊ သင်းဝင် ၊ သစ်ကတိုး၊ သစ်ဆိမ့်၊ သစ်မကျီး ၊ အင် ၊ ကညောင်း ၊ သရက် ၊ ထောက်ကြွဲ ၊ ဖန်ခါး ၊ ရုံး ၊ သပြေ၊ ရွေး ၊ ဒီရှူး ၊ နဘဲ ၊ ဝက်လျော် ၊ မျှင်ဝါး ၊ တင်းဝါး ၊ ကြသောင်းဝါး ၊ ဝါးနက်ဝါး ၊ ထီးရိုးဝါး ၊ ဝါးပိုးဝါး ၊ သေနတ်ဝါး စသည့် အပင် များဖြစ်ပါသည်။

တောရိုင်းတိရစ္ဆာန်များ

၁၀။ ကြိမ်းမြို့နယ်အတွင်းရှိတောရိုင်းတိရစ္ဆာန်များမှာ ကျား ၊ ဆင် ၊ ပြောင် ၊ သမင် ၊ ဒရယ် ၊ ဂျီ ၊ ဆိုင် ၊ ဆတ် ၊ ယုန် ၊ တော ဆိတ် ၊ တောင်ဆိတ် ၊ မျောက် ၊ ဖြူ ၊ ခွေးတူဝက်တူ ၊ ဇီးကွက် ၊ ငှက်ဝါးရောင်၊ သစ်တောက်ငှက် ၊ ကြက်တူရွေး ၊ သာလိကာ ၊ ဥဒေါင်း ၊ ထောက်ရှာငှက် ၊ သစ်ကြူပုံငှက် စသည်တို့ဖြစ်ပါသည်။

သဘာဝပတ်ဝန်းကျင်လက်ရှိအခြေနေ

၁၁။ ကြိမ်းမြို့နယ်၏လက်ရှိ သဘာဝပတ်ဝန်းကျင်အခြေအနေမှာ သစ်တောဖုံးလွှမ်းမှု (၅၇.၈%) ရှိပါသည်။ ၎င်းသစ်တောဖုံးလွှမ်းမှုမှာ ကြီးပိုင်း သစ်တော ဖုံးလွှမ်းမှုဖြစ်ပြီး ကြိုးပြင်ကာကွယ်တော မရှိပါ။

သဘာဝပတ်ဝန်းကျင်ထိန်းသိမ်းရေးလုပ်ငန်းများ

၁၂။ ကြိမ်းမြို့နယ်သည် သဘာဝပတ်ဝန်းကျင် ထိန်းသိမ်းရေးလုပ်ငန်းများအတွက် ကြိုးပိုင်းတော(၁၆၄၅၅၄) ဧကရှိပြီး ကြိုးပြင်တောမရှိပါ။ သစ်တော စိုက်ခင်း တည်ထောင်နိုင်မှုမှာပုဂ္ဂလိကကျွန်း စိုက်ခင်း (၆၃၀၀) ဧက ဖြစ်ပါသည်။

သဘာဝဘေးအန္တရာယ်ကျရောက်မှု

၁၃။ ကြိမ်းမြို့နယ်သည် ဧရာဝတီမြစ်ကမ်းဘေးတွင်တည်ရှိသဖြင့် မိုးရာသီတွင် ဧရာဝတီမြစ်ရေမြင့် တက်မှုကြောင့် ကြိမ်းမြို့နယ်၏ စိုးရိမ်ရေ အမှတ် (၇၄)ပေ ကျော်လွန်ပါက ရေနစ်မြုပ်နိုင်ခြင်းနှင့် ပူပြင်း ခြောက်သွေ့သော နွေရာသီသို့ရောက်ရှိချိန်တွင် မီးဘေးအန္တရာယ်များ ကြုံတွေ့နိုင်ခြင်း တို့ ဖြစ်တတ်ပါသည်။ ကြိမ်းမြို့နယ်အတွင်း ဧရာဝတီမြစ်၏စိုးရိမ်ရေမှတ် (၂၂၅၅) စင်တီမီတာဖြစ်ပါသည်။ ကြိမ်းမြို့နယ်အတွင်း ၂၀၁၆-၂၀၁၇ ဘဏ္ဍာရေးနှစ်တွင် သဘာဝဘေးအန္တရာယ် ကျရောက်မှုမှာ အောက်ပါ အတိုင်းဖြစ်ပါသည်-

စဉ်	အမျိုးအစား	ဖြစ်ပွား ကြိမ်	သေ/ ပျောက် ဦးရေ	အဆောက်အဦး ပျက်စီးမှု	ဆုံးရှုံးမှု တန်ဖိုး (ကျပ်သန်း)
၁	မုန်တိုင်းဘေး	၃	-	၂၀	၂.၁၉၄
၂	မိုးကြိုးဘေး	၁	၁		
၃	ကမ်းပြိုဘေး	၆	-	၇၁	၁၀.၉၂၀
၃	မီးဘေး	၁	-	၁	၀.၃၂၄
ပေါင်း		၁၁	၁ ဦး	၉၂	၁၃.၄၃၈

အခန်း(၄)

လူဦးရေဆိုင်ရာအချက်အလက်များ

နေထိုင်သည့်တိုင်းရင်းသားလူမျိုးစုများ

၁၄။ ကြိမ်းမြို့နယ်တွင် နေထိုင်ကြသော တိုင်းရင်းသားလူမျိုးစုများမှာ အောက်ပါ အတိုင်း ဖြစ်ပါသည်-

စဉ်	လူမျိုး	နေထိုင်သည့် လူဦးရေ	မြို့နယ်လူဦးရေ	မြို့နယ်လူဦးရေ၏ ရာခိုင်နှုန်း
၁	ကချင်	၂	၉၇၅၁၄	၀.၀၀၂
၂	ကယား	-		-
၃	ကရင်	၂၉၅		၀.၃၀၂
၄	ချင်း	၁၄၉၁		၁.၅၂၉
၅	မွန်	၄		၀.၀၀၄
၆	ဗမာ	၉၅၂၀၈		၉၇.၆၃၅
၇	ရခိုင်	၁၀၇		၀.၁၀၉
၈	ရှမ်း	၁၃		၀.၀၁၃
၉	ပအိုဝ်း	-		-
၁၀	ဓနု	-		-
၁၁	တောင်ရိုး	-		-
၁၂	ပလောင်	-		-
၁၃	အခြား	-		-
	မြို့နယ်ချုပ်	၉၇၁၂၀	၉၇၅၁၄	၉၉.၅၉၄

အိမ်ခြေ၊ အိမ်ထောင်စု၊ လူဦးရေ

၁၅။ ကြိုခင်းမြို့နယ်၏ ၂၀၁၇ခုနှစ် စက်တင်ဘာလကုန်အထိ လူဦးရေမှာ အောက်ပါ အတိုင်းဖြစ်ပါသည်-

(က) အိမ်ခြေ/အိမ်ထောင်စု

စဉ်	အကြောင်းအရာ	အိမ်ခြေ	အိမ်ထောင်စု	ရပ်ကွက်	ကျေးရွာအုပ်စု	ကျေးရွာ
၁	မြို့နေ	၅၂၄၉	၅၃၇၄	၅	-	-
၂	ကျေးလက်နေ	၂၁၀၀၁	၂၁၆၀၆	-	၃၀	၂၅၁
	မြို့နယ်ချုပ်	၂၆၂၅၀	၂၆၉၈၀	၅	၃၀	၂၅၁

(ခ) လူဦးရေ

စဉ်	အကြောင်းအရာ	အသက်(၁၈) နှစ်အထက်			အသက်(၁၈) နှစ်အောက်			စုစုပေါင်း		
		ကျား	မ	ပေါင်း	ကျား	မ	ပေါင်း	ကျား	မ	ပေါင်း
၁	မြို့နေ	၇၂၃၁	၈၃၈၁	၁၅၆၁၂	၂၀၉၂	၂၀၆၃	၄၁၅၅	၉၃၂၃	၁၀၄၄၄	၁၉၇၆၇
၂	ကျေးလက်နေ	၂၇၀၂၂	၂၉၉၂၈	၅၆၉၅၀	၁၀၃၈၉	၁၀၄၀၈	၂၀၇၉၇	၃၇၄၁၁	၄၀၃၃၆	၇၇၇၄၇
	မြို့နယ်ချုပ်	၃၄၂၅၃	၃၈၃၀၉	၇၂၅၆၂	၁၂၄၈၁	၁၂၄၇၁	၂၄၉၅၂	၄၆၇၃၄	၅၀၇၈၀	၉၇၅၁၄

လူဦးရေတိုးနှုန်းနှင့်ကျားမအချိုး

၁၆။ ကြိမ်းမြို့နယ်၏ ၂၀၁၇ ခုနှစ် လူဦးရေတိုးနှုန်းကျား၊ မ အချိုး မှာ အောက်ပါ အတိုင်းဖြစ်ပါသည်-

(က) လူဦးရေတိုးနှုန်းနှင့်ကျားမအချိုး

စဉ်	ယခင် နှစ် လူဦးရေ	ယခု နှစ် လူဦးရေ	တိုး လာ ဦးရေ	တိုး နှုန်း	ကျား/မအချိုး		
					ကျား	မ	အချိုး
၁	၉၇၀၉၆	၉၇၅၁၄	၄၈၈	၀.၅၀၀	၄၆၇၃၄	၅၀၇၈၀	၁:၁.၀၈

(ခ) မွေးဖွား၊သေဆုံး၊ပြောင်းဝင်၊ပြောင်းထွက်လူဦးရေ

စဉ်	မူလလူ ဦးရေ	မွေးဖွား ဦးရေ	သေဆုံး ဦးရေ	ပြောင်းဝင် ဦးရေ	ပြောင်း ထွက် ဦးရေ	လက်ရှိ လူဦးရေ
၁	၉၇၀၉၆	၆၃၆	၃၃၆	၁၅၁	၃၃	၉၇၅၁၄

ကိုးကွယ်သည့်ဘာသာ

၁၇။ ကြိမ်းမြို့နယ်တွင် နေထိုင်ကြသူများ၏ ကိုးကွယ်သည့်ဘာသာအလိုက်လူဦးရေမှာ အောက်ပါအတိုင်း ဖြစ်ပါသည်-

စဉ်	မြို့နယ်	ဗုဒ္ဓ ဘာသာ	ခရစ် ယာန်	ဟိန္ဒူ ဘာသာ	အစ္စလာမ် ဘာသာ	နတ်	အ ခြား	ပေါင်း
၁	ကြိမ်း	၉၆၅၁၅	၃၆၃	၄၅	၄၉၄	-	-	၉၇၅၁၄
	မြို့နယ်ချုပ်	၉၆၅၁၅	၃၆၃	၄၅	၄၉၄	-	-	၉၇၅၁၄

နိုင်ငံခြားသားများနေထိုင်မှု

၁၈။ ကြိမ်းမြို့နယ်အတွင်း နိုင်ငံခြားသားများ နေထိုင်သူဦးရေမှာ အောက်ပါအတိုင်းဖြစ်ပါသည် -

စဉ်	နိုင်ငံခြားသား လူမျိုး	နေထိုင်ဦးရေ	မြို့နယ် လူဦးရေ	မြို့နယ်လူဦးရေ ၏ ရာခိုင်နှုန်း
(က)	တရုတ်	၄၅	၉၇၅၁၄	၀.၀၄၆
(ခ)	အိန္ဒိယ	၁၇၄		၀.၁၇၈
(ဂ)	ပါကစ္စတန်	၁၇၀		၀.၁၇၄
(ဃ)	အခြား	၅		၀.၀၀၅
	မြို့နယ်ချုပ်	၃၉၄	၉၇၅၁၄	၀.၄၀၃

အခန်း(၅)

အုပ်ချုပ်ရေးဆိုင်ရာအချက်အလက်များ

အုပ်ချုပ်ရေးနယ်မြေဖွဲ့စည်းမှု

၁၉။ ကြိမ်းမြို့နယ်၏ အုပ်ချုပ်ရေးနယ်မြေ ဖွဲ့စည်းမှုမှာ အောက်ပါ အတိုင်း ဖြစ်ပါသည်-

စဉ်	မြို့နယ်	မြို့	ရပ်ကွက်	ကျေးရွာအုပ်စု	ကျေးရွာ
၁	ကြိမ်း	၂	၅	၃၀	၂၅၁

ရွေးကောက်ပွဲဆိုင်ရာကိစ္စရပ်များ

၂၀။ ကြံခင်းမြို့နယ်၏ ရွေးကောက်ပွဲဆိုင်ရာ ကိစ္စရပ်များအား အောက်ပါ အတိုင်း ဖော်ပြအပ်ပါသည် -

(က) **မြို့နယ်ရွေးကောက်ပွဲကော်မရှင်အဖွဲ့ခွဲ အဖွဲ့ဝင်စာရင်း**

စဉ်	အမည်	အလုပ်အကိုင်	တာဝန်
၁	ဦးမြင့်လွင်	အလုပ်(ငြိမ်း)	ဥက္ကဋ္ဌ
၂	ဦးသိန်းတင်	ကုန်သည်	အဖွဲ့ဝင်
၃	ဦးဝင်းရီ	ကုန်သည်	အဖွဲ့ဝင်
၄	ဦးမျိုးဌေး	ကုန်သည်	အဖွဲ့ဝင်
၅	ဒေါ်စန်းစန်းဌေး	ပညာရေးမှူး(ငြိမ်း)	အဖွဲ့ဝင်
၆	ဦးအုန်းမြိုင်	သမကြီး/ရေး(ငြိမ်း)	အဖွဲ့ဝင်
၇	Dr.ဝင်းနိုင်	ကျန်းမာရေး	အဖွဲ့ဝင်
၈	ဒေါ်ခင်ဆွေဦး	မြို့နယ်ပညာရေးမှူး	အဖွဲ့ဝင်
၉	ဦးအောင်သူဝင်း	အမှုဆောင်အရာရှိ၊စည်ပင်	အဖွဲ့ဝင်
၁၀	ဦးကိုကိုကျော်	ဦးစီးအရာရှိ၊ လဝက	အဖွဲ့ဝင်
၁၁	ဒေါ်ကြူကြူမွေး	ဦးစီးအရာရှိ၊စိုက်ပျိုးရေး	အဖွဲ့ဝင်
၁၂	ဦးထင်ကျော်	ဥပဒေအရာရှိ	အဖွဲ့ဝင်
၁၃	ဒေါ်ဥမ္မာဝင်း	မြို့နယ်စာရင်းစစ်အရာရှိ	အဖွဲ့ဝင်
၁၄	ဒေါ်လှိုင်ပို့ပို့ဇင်	ဦးစီးမှူး၊ ပြန်ဆက်	အဖွဲ့ဝင်
၁၅	ဒေါ်ဝင်းဝင်းမြင့်	မြို့နယ်ရွေးကောက်ပွဲ ကော်မရှင်အဖွဲ့ခွဲရုံး	အတွင်းရေးမှူး

(ခ) **ဆန္ဒမဲပေးပိုင်ခွင့်ရှိသူဦးရေ**

ကြံခင်းမြို့နယ်၏ ၂၀၁၆ ခုနှစ်တွင်ဆန္ဒမဲပေးပိုင်ခွင့်ရှိ သူဦးရေမှာ ကျား(၃၄၃၂၉)ဦး၊ မ(၃၈၃၆၀)ဦးစုစုပေါင်း (၇၂၆၈၉) ဦး ရှိပါသည်။

(ဂ) **နိုင်ငံရေးပါတီများ**

စဉ်	ပါတီ	ဥက္ကဋ္ဌ	အတွင်း ရေးမှူး	အမှု ဆောင် ဦးရေ	ပါတီ ဝင်ဦးရေ
၁	ပြည်ခိုင်ဖြိုး	ဦးမျိုးမင်းထွဋ်	ဦးစောမင်းထူး	၁၁	၁၅၅၁၁
၂	တစည	ဦးသိန်းလွင်	ဦးရဲကျော်	၂၅	၁၃၁၂
၃	အမျိုးသား ဒီမိုကရေစီအဖွဲ့ချုပ်	ဦးစိုးမြင့်	ဦးသော်ဇင်ဝင်း	၁၉	၁၀၇၀၀

(ဃ) ရွေးချယ်ခံရသော လွှတ်တော်ကိုယ်စားလှယ်များ

စဉ်	လွှတ်တော်ကိုယ်စားလှယ်အမည်	ပါတီ/ တသီးပုဂ္ဂလ အမည်	လွှတ်တော်အမည်
၁	Dr.ထွန်းလင်းမော်	အမျိုးသား ဒီမိုကရေစီအဖွဲ့ချုပ်	ပြည်သူ့လွှတ်တော်
၂	ဦးမောင်မောင်အုန်း	။	အမျိုးသားလွှတ်တော်
၃	ဦးသော်ဇင်ဝင်း	။	တိုင်းဒေသကြီးလွှတ်တော်
၄	ဦးကျော်မျိုးလင်း	။	။

အခန်း(၆)

စီးပွားရေးဆိုင်ရာအချက်အလက်

စီးပွားရေးဆိုင်ရာမြို့ငုံသုံးသပ်ချက်

၂၁။ ကြံခင်းမြို့နယ်သည် ဧရာဝတီတိုင်းဒေသကြီးအတွင်းတွင်တည်ရှိ ပြီးစီးပွားရေးအရ ဖွံ့ဖြိုးတိုးတက်မှုရှိသော မြို့နယ်တစ်ခု ဖြစ်ပါသည်။ မြို့နယ်အတွင်းရှိဒေသခံပြည်သူလူထုသည် စိုက်ပျိုးရေးလုပ်ငန်းကို အဓိကလုပ်ကိုင် ဆောင်ရွက်ကြပါသည်။ ထို့အပြင် အရောင်းအဝယ် လုပ်ငန်းများကိုလည်း စီးပွားဖြစ်လုပ်ကိုင် ကြပါသည်။ ကြံခင်းမြို့နယ်သည် ဒေသမရွေးသို့ ကုန်းလမ်း၊ ရေလမ်းများဖြင့်သွား လာနိုင်ပြီး လမ်းပန်းဆက်သွယ်ရေး ကောင်းမွန်သော မြို့နယ်ဖြစ်ပါသည်။ လေကြောင်းလမ်းမရှိပါ။ မြို့နယ်၏အဓိက ထွက်ကုန်များမှာ စပါး၊ ပဲမျိုးစုံဖြစ်ပြီး ပုသိမ်၊ ဟင်္သာတ၊ ပြည်၊ ရန်ကုန် စသည့်ဒေသများသို့ အများဆုံး တင်ပို့ရောင်းချပါသည်။ ကြံခင်းမြို့နယ်သည် ရန်ကုန်၊ ပြည်၊ ဟင်္သာတ၊ ပုသိမ်ဒေသမှ ဆန်၊ အာလူး၊ ကြက်သွန် ငါးပိ/ ငါးခြောက်စသည့် စားသောက်ကုန်အမျိုးမျိုး၊ အဝတ်အထည်၊ အိမ်ဆောက်ပစ္စည်းအမျိုးမျိုး စသည့်ကုန်ပစ္စည်းများကို အဓိက တင်သွင်းရပါသည်။

မြေအသုံးချမှု

၂၂။ ကြံခင်းမြို့နယ်၏ မြေအမျိုးအစားအလိုက် အသုံးချထားသည့်ဧကအား အောက်ပါအတိုင်းဖော်ပြအပ်ပါသည်-

စဉ်	မြေအမျိုးအစား	ဧရိယာ(ဧက)
၁	အသားတင်စိုက်ပျိုးမြေဧရိယာပေါင်း	၈၇၀၂၅
	(က) လယ်မြေဧရိယာ	၄၀၇၁၅
	(ခ) ယာမြေ	၂၀၈၅၉
	(ဂ) ကိုင်း/ကျွန်းမြေ	၅၇၂၁
	(ဃ) ဥယျာဉ်မြေ	၁၉၇၃၀
	(င) ဓနိ	
၂	လှုပ်ထားမြေဧရိယာပေါင်း	-
	(က) လယ်မြေဧရိယာ	-
	(ခ) ယာမြေ	-
	(ဂ) ကိုင်း/ကျွန်းမြေ	-
	(ဃ) ဥယျာဉ်မြေ	-
	(င) ဓနိ	-
၃	စိုက်ပျိုးခြင်းမပြုနိုင်သောဧရိယာ	၂၇၈၂၇
	(က)စားကျက်မြေ	၆၄၇

	(ခ)စက်မှုလုပ်ငန်းသုံးမြေ	၁၁၃၂
	(ဂ)မြို့မြေ/ရွာမြေ	၂၂၀၄
	(ဃ)အခြားမြေ	၂၃၈၄၅
၄	ကြိုးဝိုင်း/ကြိုးပြင်ကာကွယ်တော ဧရိယာ	၁၆၄၅၅၄
၅	တောရိုင်း	၃၅၉
၆	မြေရိုင်း	၄၇၇၂
	စုစုပေါင်း	၂၈၄၅၃၇

ဆည်မြောင်းတာဝန်များနှင့် ဆည်ရေသောက်ဧရိယာ

၂၃။ ကြံခင်းမြို့နယ်ရှိ ဆည်မြောင်းတာဝန်များနှင့် ဆည်ရေသောက်ဧရိယာမှာ အောက်ပါအတိုင်းဖော်ပြအပ်ပါသည်-

(က) အစိုးရဆည်များ

စဉ်	ဆည်အမည်	ဆည်အမျိုးအစား	ရေဝင်ဆံ့မှု (ကုဗပေ)	အကျိုးပြု ဧက
၁	ကွန်ချောင်း	မြေသားတံ	၉၉၀၀၀	၂၀၀၀၀
	မြို့နယ်ချုပ်		၉၉၀၀၀	၂၀၀၀၀

(ခ) ကိုယ့်အားကိုယ်ကိုးဆည်များ

စဉ်	ဆည်အမည်	ဆည်အမျိုးအစား	ရေဝင်ဆံ့မှု (ကုဗပေ)	အကျိုးပြု ဧက
	မရှိပါ။			
	မြို့နယ်ချုပ်			

(ဂ) မြစ်ရေတင်စီမံကိန်းများ

စဉ်	စီမံကိန်းအမည်	တည်နေရာ	အကျိုးပြု ဧက	မှတ်ချက်
	မရှိပါ။			
	မြို့နယ်ချုပ်			

(ဃ) တာဝန်များ/ရေထိန်းတံခါး

စဉ်	တာဝန်/ရေထိန်းတံခါး			ကာကွယ်သည့် မြစ်/ချောင်း	အကျိုးပြု ဧက
	အမည်	အမျိုးအစား	အရှည် (ပေ)		
၁	ဆည်မြောင်းတာဝန်	မြေသား	၃၅၆၄၀	ဧရာဝတီမြစ်	၄၅၉၂
	မြို့နယ်ချုပ်				

စိုက်ပျိုးရေးလုပ်ငန်း

၂၄။ ကြံခင်းမြို့နယ်၏ စိုက်ပျိုးရေးလုပ်ငန်းဆောင်ရွက်နိုင်မှု အခြေအနေမှာ အောက်ပါအတိုင်းဖြစ်ပါသည်

(က) အဓိကသီးနှံ(၁၀)မျိုး စိုက်ပျိုးထုတ်လုပ်မှု

စဉ်	သီးနှံအမည်	၂၀၁၆-၂၀၁၇ လျာထားဧက		၂၀၁၆-၂၀၁၇ ခုနှစ်			
				စိုက်	ရိတ်	နှုန်း	အထွက် (တင်း)
၁	စပါး	မိုး	၄၂၂၈၆	၄၂၃၆၀	-	-	-
၂	မြေပဲ	မိုး	၆၆၃၀	၆၄၅၀	၆၃၈၇	၅၇.၈၅	၃၆၉၄၈၈
၃	နှမ်း	မိုး	၃၄၅၃	၃၃၇၃	၃၁၁၁	၁၂.၁၅	၃၇၇၉၉
၄	နေကြာ		၁၂		-	-	-
၅	မတ်ပဲ		၂၂၉၅၉		-	-	-
၆	ပဲတီစိမ်း	မိုး	၁၈၈၂	၁၁၇	၁၁၂	၁၃.၀၄	၁၄၆၀
၇	ပဲစဉ်းငုံ		၁၃၅၅	၁၂၃၃	-	-	-
၈	ဝါ				-	-	-
၉	ကြံ		၇	၂၇	-	-	-
၁၀	အစေ့ထုတ် ပြောင်း	-	-	-	-	-	-

(ခ) နှစ်ရှည်သီးနှံစိုက်ပျိုးမှုအခြေအနေ

စဉ်	သီးနှံအမည်	စိုက် (ဧက)	ရိတ် (ဧက)	အထွက်နှုန်း (ပိဿာ)	အထွက်ပေါင်း (ပိဿာ)
၁	ရာဘာ	၁၃၅			
၂	သရက်	၂၅၂			
မြို့နယ် ချုပ်					

(ဂ) အခြားဈေးကွက်ဝင်သီးနှံများစိုက်ပျိုးထုတ်လုပ်မှု

စဉ်	သီးနှံအမည်			
	ကြက်သွန်နီ	ငရုတ်	ငရုတ်ကောင်း	ဟင်းသီးဟင်းရွက်
စိုက်ဧက	၅၂၇	၄၅၇	၁၃၁	၂၅၈၆
မြို့နယ်ချုပ်				

(ဃ) လယ်ယာသုံးစက်ကိရိယာ သုံးစွဲမှုအခြေအနေ

စဉ်	အစိုးရ							ပုဂ္ဂလိက						
	လယ်ထွန်စက်	လက်ထွန်းထွန်စက်	မျိုးစေ့ချစက်	Combine Harvester	ရိတ်သိမ်းစက်	ချွေလှေ့စက်	ရေစုပ်စက်	လယ်ထွန်စက်	လက်ထွန်းထွန်စက်	မျိုးစေ့ချစက်	Combine Harvester	ရိတ်သိမ်းစက်	ချွေလှေ့စက်	ရေစုပ်စက်
၁								၃၆	၁၀၂၄	-	-	၉	၂၁၅	၉၅၄

(င) လယ်ယာသုံးထယ်၊ ထွန်နှင့်ကျွဲ၊ နွားကောင်ရေ

စဉ်	ထယ်အရေအတွက်	ထွန်အရေအတွက်	ကျွဲနွားကောင်ရေ	နွားကောင်ရေ
၁	၉၂၇၃	၉၅၀၀	၂၉၄	၂၉၃၇၈

(စ) ဒေသတွင်း ဆန်ဖူလုံမှုရာခိုင်နှုန်း

စဉ်	အကြောင်းအရာ	ရေတွက်ပုံ	၂၀၁၅-၁၆ ဆောင်ရွက်နိုင်မှု	၂၀၁၆-၁၇ ရည်မှန်းချက်	မှတ်ချက်
၁	စိုက်ဧကပေါင်း (မိုး+နွေ)	ဧက	၄၂၃၈၀	၄၂၅၁၄	
၂	အထွက်တင်းပေါင်း		၃၃၂၁၈၇၅၁	၃၂၂၉၆၂၃	
၃	ဝမ်းစာလိုအပ်ချက်	တင်း			
၄	လူဦးရေပေါင်း	ဦး	၉၄၃၄၆	၉၇၅၁၄	
	-မြို့နေ	ဦး	၁၉၆၀၉	၁၉၇၆၇	
	-ကျေးလက်နေ	ဦး	၇၄၇၃၇	၇၇၇၄၇	
၅	သုံးစွဲမှုပေါင်း	တင်း	၁၅၇၆၃၉၅	၁၆၂၀၅၁၈	
	-မျိုးတင်း	တင်း	၉၂၈၉၂	၈၇၁၀၈	
	-အလေအလွင့်တင်း	တင်း	၁၂၇၁၄၀	၁၃၀၀၀၁	
	-စားသုံးမှုတင်း	တင်း	၁၃၅၆၃၆၃	၁၄၀၃၄၀၉	
၆	ပိုလျှံတင်း	တင်း	၁၆၄၂၃၅၆	၁၈၂၆၂၁၄	
၇	ဖူလုံမှု	%	၂၀၄.၁၈	၁၉၉.၃၀	

(ဆ) ဒေသတွင်း ဆီဖူလုံမှုရာခိုင်နှုန်း

စဉ်	အကြောင်းအရာ	ရေတွက်ပုံ	၂၀၁၅-၁၆ ဆောင်ရွက်နိုင်မှု	၂၀၁၆-၁၇ ရည်မှန်းချက်	မှတ်ချက်
၁	စိုက်ဧက (မိုးဆောင်း)	ဧက	၂၈၉၂၀	၂၉၀၉၁	
၂	ဆီထွက်နှုန်း	(မက်/တန်)	၃၉၈၁	၄၃၉၆	
၃	ဆီလိုအပ်မှု	(မက်/တန်)	၉၂၄	၉၅၅	
၄	လူဦးရေပေါင်း	ဦး	၉၄၃၄၆	၉၇၅၁၄	
၅	သုံးစွဲမှုပေါင်း	တင်း	၁၁၅၃၂၄၃	၁၁၈၅၂၂၃	
၆	ဆီဖူလုံမှု	%	၄၃၀.၈၄	၄၆၀.၅၄	

မွေးမြူရေးလုပ်ငန်းများ

၂၅။ ကြိုခင်းမြို့နယ်၏ မွေးမြူရေးလုပ်ငန်းဆောင်ရွက်နိုင်မှု အခြေအနေ မှာ အောက်ပါအတိုင်းဖြစ်ပါသည်-

(က) မွေးမြူရေးစုန်များ

စဉ်	စုန်အမည်	ကျွဲ	နွား	ဝက်	သိုး/ဆိတ်	ကြက်	ဆဲ	ငုံး
	မြို့နယ်ချုပ်	မရှိပါ။						

(ခ) မြို့နယ်မွေးမြူရေး(ကောင်ရေ)

စဉ်	ခုနှစ်	ကျွဲ	နွား	ဝက်	သိုး/ ဆိတ်	ကြက်	ဆဲ	ငုံး
၁	၂၀၁၅-၁၆	၃၅၇၀	၃၁၅၂၆	၂၅၅၈၁	၂၃၆၅	၅၈၆၉၃၂	၂၀၂၁၉	
၂	၂၀၁၆-၁၇	၂၉၄	၂၉၃၇၈	၂၈၂၇၀	၁၈၁	၆၃၁၇၆၀	၁၂၈၇	
၃	၂၀၁၇-၁၈	၁၀၈၉	၂၉၈၅၄	၆၇၇၄	၁၄၁၂	၁၄၉၂၅၅	၂၉၉၅	
မြို့နယ်ချုပ်								

(ဂ) မြို့နယ်အသားထုတ်လုပ်မှု (ပိဿာ)

စဉ်	ခုနှစ်	အမဲသား	ဝက်သား	ဆိတ်သား	ကြက် သား	ဆဲသား
၁	၂၀၁၅-၁၆	၃၁၆၃၆၄	၁၂၆၇၀၄၄	၁၀၇၁၁	၄၁၈၃၁၇	၂၂၀၂၁၁
၂	၂၀၁၆-၁၇	၃၀၈၀၅၅	၁၂၇၀၈၂၃	၈၈၄၉	၂၉၁၆၉၇	၁၃၁၆၃၆
၃	၂၀၁၇-၁၈	၁၉၀၆၉၉	၇၅၇၂၆၂	၄၇၃၀	၂၁၇၈၆၅၄	၁၂၈၃၉၇
မြို့နယ်ချုပ်						

(ဃ) မြို့နယ်ကြက်/ဆဲ/ငုံးဥထုတ်လုပ်မှု (လုံး)

စဉ်	ခုနှစ်	ကြက်ဥ	ဆဲဥ	ငုံးဥ
၁	၂၀၁၅-၂၀၁၆	၄၂၄၅၄၆၇၅	၁၇၇၃၇၂၃	
၂	၂၀၁၆-၂၀၁၇	၁၈၁၄၀၈၉၁	၁၀၅၂၉၇၄	
၃	၂၀၁၇-၂၀၁၈	၁၇၈၂၃၂၅၀	၁၁၃၂၉၀၄	

(င) မြို့နယ်နို့ထွက်ပစ္စည်းထုတ်လုပ်မှု

စဉ်	ခုနှစ်	နို့စားနွား(ကောင်ရေ)	နို့ထွက်(ပိဿာ)
၁	၂၀၁၅-၂၀၁၆	၇၃	၃၆၅/၁ရက်
၂	၂၀၁၆-၂၀၁၇	၇၃	၃၆၅/၁ရက်
၃	၂၀၁၇-၂၀၁၈	၇၄	၂၂၅/၁ရက်

(စ) မြို့နယ်ငါး၊ ပုစွန်မွေးမြူမှု အခြေအနေ

စဉ်	ခုနှစ်	ငါး			ပုစွန်		
		အရေအတွက် (ကန်)	ဧက	ထုတ်လုပ်မှု ပိဿာ	အရေအတွက် (ကန်)	ဧက	ထုတ်လုပ်မှု ပိဿာ
၁	၂၀၁၅-၂၀၁၆			မရှိပါ			
၂	၂၀၁၆-၂၀၁၇			မရှိပါ			

(ဆ) ရေချိုရေငန်ငါးဖမ်းလုပ်ငန်းမှအသားထုတ်မှု(တန်)

စဉ်	မြို့နယ်	ငါး			ပုစွန်		
		လေလံအရောင်းအတွက်	လုပ်ငန်းအရေအတွက်	ထုတ်လုပ်မှု(တန်)	လေလံအရောင်းအတွက်	လုပ်ငန်းအရေအတွက်	ထုတ်လုပ်မှု(တန်)
၁			မရှိပါ				
၂							
ခရိုင်ချုပ်							

စက်မှုလက်မှုလုပ်ငန်း

၂၆။ ကြံခင်းမြို့နယ်၏စက်မှုလက်မှုလုပ်ငန်း ဆောင်ရွက်နိုင်မှု အခြေအနေမှာ အောက်ပါအတိုင်း ဖြစ်ပါသည်-

(က) စက်မှုဇုန်များ

စဉ်	စက်မှုဇုန်အမည်	စက်ရုံအမည်	ထုတ်လုပ်သည့် ပစ္စည်းများ
၁	ကြံခင်းစက်မှုဇုန်	Mother သောက်ရေသန့်	သောက်ရေသန့်
မြို့နယ်ချုပ်			

(ခ) မြို့နယ်ရှိစက်ရုံများ

စဉ်	စက်ရုံအမည်	အမျိုးအစား	နိုင်ငံပိုင်	ပုဂ္ဂလိကပိုင်	လုပ်သားအင်အား
၁	အမှတ်(၃၂)အကြီးစားစက်ရုံ	ဘီလပ်မြေ	နိုင်ငံပိုင်		၁၃၃၁
၂	မက်သနောလ်စက်ရုံ	မက်သနော	နိုင်ငံပိုင်		၃၄၇
၃	အမှတ်(၁၀၅)သစ်စက်	သစ်စက်	နိုင်ငံပိုင်		၄၉
မြို့နယ်ချုပ်					၁၇၂၇

(ဂ) မြို့နယ်ရှိအလုပ်ရုံများ

စဉ်	အလုပ်ရုံအမည်	အမျိုးအစား	နိုင်ငံပိုင်	ပုဂ္ဂလိကပိုင်	လုပ်သားအင်အား
၁		မရှိပါ			
မြို့နယ်ချုပ်					

(ဃ) အိမ်တွင်းစက်မှုလက်မှုလုပ်ငန်းများ

စဉ်	စက်မှုလက်မှုလုပ်ငန်းအမျိုးအစား	အရေအတွက်	လုပ်သား အင်အား
၁	စက်ချုပ်လုပ်ငန်း	၄၀	၇၀
၂	ပန်းတိမ်လုပ်ငန်း	၇	၄၅
၃	ပန်းဘဲ	၆	၁၈
၄	မုန့်လုပ်ငန်း	၅	၂၅
၅	ထမင်းသုတ်လုပ်ငန်း	၄	၄၀
၆	သံသေတ္တာလုပ်ငန်း	၄	၉
၇	တောင်းလုပ်ငန်း	၁၀	၁၅
၈	သံပန်းတံခါးလုပ်ငန်း	၂	၁၃
၉	ဆန်စက်	၈၅	၂၄၄
၁၀	ဆီစက်	၉	၇၄
၁၁	ပဲခွဲစက်	၉	၃၅
၁၂	ရေခဲစက်	၂	၂
၁၃	မုန့်ဟင်းခါးလုပ်ငန်း	၆	၁၇
၁၄	ဆေးပေါ့လိပ်လုပ်ငန်း	၂	၁၀
၁၅	ခေါက်ဆွဲလုပ်ငန်း	၁	၁၂
၁၆	အမှုန့်ကြိတ်လုပ်ငန်း	၄	၇
၁၇	အိုးလုပ်ငန်း	၃၂	၉၇
၁၈	ပန်းချီ	၁	၁၆
မြို့နယ်ချုပ်		၁၉၆	၇၄၉

သစ်တောလုပ်ငန်းဆောင်ရွက်မှုအခြေအနေ

၂၇။ ကြံခင်းမြို့နယ်၏သစ်တောလုပ်ငန်းနှင့်ပတ်သက်သော အချက်အလက်များမှာအောက်ပါအတိုင်းဖြစ်ပါသည်-

(က) သစ်တောများ

စဉ်	အကြောင်း အရာ	ဧရိယာ(ဧက)	ပေါက်သည့်အပင်များ
၁	ကြိုးဝိုင်း	၁၆၄၅၅၄	ကျွန်း၊ပျဉ်ကတိုး၊ သစ်ရာ၊ အင်ကြင်း၊ ဖက်ဝန်း၊ ဖန်ခါး၊ ဒီဒူး၊နေ့၊ဘင်္ဂါ၊ ကညင်၊ တောင်သရက်
၂	ကြိုးပြင်		
	မြို့နယ်ချုပ်	၁၆၄၅၅၄	(၁၀)မျိုး

(ခ) စီးပွားဖြစ်သစ်တောစိုက်ခင်း

စဉ်	စိုက်ပျိုးသူ	နိုင်ငံ/ ပုဂ္ဂလိက ပိုင်	စိုက် ဧက	တည်နေရာ	အပင် အမျိုး အစား	အရေ အတွက်
၁	သစ်တော	နိုင်ငံပိုင်	၁၀၀	မျှင်ဝါး တောင် ကြိုးပိုင်	ကျွန်း	၅၄၀၀၀
၂	ဖြိုးစည်သူ	ပုဂ္ဂလိက	၄၃၀၀	ကြိမ်း ကြိုးပိုင်	ကျွန်း	၂၃၂၂၀၀၀၀
၃	အေဝမ်း	။	၂၀၀၀	မြောက်မြန် အောင်ကြိုးပိုင်	ကျွန်း	၁၀၈၀၀၀၀၀
၄	ဒေါ်ခင်ဌေးမြင့်	။	၁၀၀၀	ကြိမ်းကြိုးပိုင်	ကျွန်း	၅၄၀၀၀၀
၅	ဒေါ်ဝင်းဝင်းမော်	။	၁၀၀	ကြိမ်း ကြိုးပိုင်	ကျွန်း	၅၄၀၀၀
မြို့နယ်ချုပ်			၈၀၀၀			၄၃၂၀၀၀၀

(ဂ) သစ်ထုတ်လုပ်မှု

စဉ်	အမျိုးအစား	နိုင်ငံ	ပုဂ္ဂလိကပိုင်	ထုတ်လုပ်မှု(တန်)
၁	ကျွန်း	-	ပုဂ္ဂလိက	၄.၃၉၃၂
၂	ပျဉ်းကတိုး	-	ပုဂ္ဂလိက	၈.၅၃၇
၃	ပိတောက်	-	-	-
၄	အခြား	-	-	၁၉.၃၄၄၂
မြို့နယ်ချုပ်				၃၂.၂၇၃၅

(ဃ) သစ်တောထွက်ပစ္စည်းများ

စဉ်	အမျိုးအစား	ရေတွက်ပုံ	ထုတ်လုပ်မှု
၁	ထင်း	တန်	၇၀၀
၂	မီးသွေး	တန်	၈၀၀၀
၃	ဝါး	လုံး	၃၀၀၀၀၀
၄	ကြိမ်	-	-
၅	ရှားစေး	-	-
၆	သစ်ခေါက်	ပိဿာ	၄၀၀၀
၇	သစ်ခွ	-	-
၈	သနပ်ခါး	-	-
၉	ဖာလာစေ့	-	-
၁၀	ပျားရည်	-	-
၁၁	ခနီ	ပျစ်ထောင်ပေါင်း	၁၅၀

တွင်းထွက်ပစ္စည်းထုတ်လုပ်မှုလုပ်ငန်း

၂၈။ ကြိုခင်းမြို့နယ်၏ တွင်းထွက်ပစ္စည်းထုတ်လုပ်မှုလုပ်ငန်းနှင့် ပတ်သက်သော အချက်အလက်များမှာ အောက်ပါအတိုင်းဖြစ်ပါသည်-

(က) သတ္တုတူးဖော်ထုတ်လုပ်မှု

စဉ်	ခါတ်သတ္တု အမျိုးအစား	ထွက်ရှိသည့်ဒေသ	ထုတ်လုပ်မှု ပမာဏ	ထုတ်လုပ်မှုတန်ဖိုး (ကျပ်သန်းပေါင်း)
၁	ချောင်းကျောက်	ခုံကြီးအုပ်စု	၆၀၀	၁.၅
၂	ချောင်းကျောက်	ကြို့ပင်စုအုပ်စု	၆၀၀	၁.၅
၃	ချောင်းကျောက်	ပိုးစုကြီးအုပ်စု	၁၁၀၀	၂.၇၅
၄	အုတ်	တလိုင်းကွင်း	၁၅၀၀၀၀	၁၈.၀
မြို့နယ်ချုပ်				

(ခ) ကျောက်မျက်တူးဖော်ထုတ်လုပ်မှု

စဉ်	လုပ်ငန်းတည် နေရာ	ကျောက်မျက်ရတနာအမျိုးအစား							
		ရွှေ	ငွေ	ကျောက်စိမ်း	နီလာ	စိန်	ပတ္တမြား	ပုလဲ	စသည်
၁				မရှိပါ					
မြို့နယ်ချုပ်									

စွမ်းအင်နှင့်လျှပ်စစ်ကဏ္ဍ

၂၉။ ကြိုခင်းမြို့နယ်၏ စွမ်းအင်/လျှပ်စစ်ကဏ္ဍနှင့် ပတ်သက် သော အချက်အလက်များမှာ အောက်ပါအတိုင်း ဖြစ်ပါသည်-

(က) ဓါတ်ဆီ/ဒီဇယ်အရောင်းဆိုင်

စဉ်	ဆိုင်အမည်	နိုင်ငံပိုင်	ပုဂ္ဂလိကပိုင်	တစ်နှစ်ရောင်းချမှု စည်ပေါင်း	
				ဓါတ်ဆီ	ဒီဇယ်
၁	မြိုးစည်သူ		ပုဂ္ဂလိက	၃၇၁၂၀	၅၃၄၂၉
၂	ရွှေမျိုင်းဖြူ		။	၄၈၀	၇၂၀
၃	အိုဝမ်း		။	၅၄၇၅	၅၄၀၀
မြို့နယ်ချုပ်				၄၃၀၇၅	၅၉၅၄၉

(ခ) သဘာဝဓါတ်ငွေ့အရောင်းဆိုင်များ

စဉ်	သဘာဝဓါတ်ငွေ့အရောင်းဆိုင် အမည်	နိုင်ငံပိုင်	ပုဂ္ဂလိကပိုင်	တစ်နှစ်ရောင်းချမှု ဗပေ ပေါင်း
၁		မရှိပါ		
မြို့နယ်ချုပ်				

ပို့ဆောင်ရေးနှင့် လမ်းပန်းဆက်သွယ်ရေးလုပ်ငန်း

၃၀။ ကြိုခင်းမြို့နယ်၏ ပို့ဆောင်ရေးနှင့် လမ်းပန်းဆက်သွယ်ရေး လုပ်ငန်းနှင့်ပတ်သက်သော အချက်အလက်များမှာ အောက်ပါအတိုင်း ဖြစ်ပါသည်-

(က) လေကြောင်းလမ်း

စဉ်	လေဆိပ်/ရဟတ်ယာဉ်ကွင်း အမည်	တည်နေရာ	မှတ်ချက်
	မရှိပါ		
မြို့နယ်ချုပ်			

(ခ) ရေကြောင်းလမ်း -

စဉ်	ရေကြောင်းလမ်း အမည်	မြို့နယ်အတွင်း		အရှည်မိုင်	ဆိပ်ကမ်း အရေအတွက်	
		မှ	ထိ		သင်္ဘော ဆိပ်	အခြား
၁	မာလကာကုန်းရေကြောင်း	ကြိုခင်း	ချောင်းဝ	၁	၁	-
၂	ဆိပ်သာရေကြောင်း	ကြိုခင်း	ဆိပ်သာ	၆	၁	-
မြို့နယ်ချုပ်				၇	၂	

(ဂ) ရထားလမ်းနှင့် ဘူတာရုံများ

စဉ်	ရထားလမ်းအမည်	မြို့နယ်အတွင်း		အရှည်မိုင်	ဘူတာ အရေအတွက်	
		မှ	ထိ		ကြီး	သေး
၁	ကြိုခင်း-ပုသိမ်	ကြိုခင်း	ဖားတရှဉ်း	၁.၂၅	၁	
၂	ကြိုခင်း-ဥသျှစ်ပင်	ကြိုခင်း	ရှားဘို	၁၂.၂၅	၁	၂
မြို့နယ်ချုပ်				၁၃.၅၀	၂	၂

(ဃ) ကားဂိတ်များ

စဉ်	ကားဂိတ် အမည်	ပြေးဆွဲသည့် ခရီးစဉ်	ပြေးဆွဲသည့် ယာဉ် အမျိုးအစား	ပြေးဆွဲ သည့်ယာဉ် စီးရေ
၁	ဧရာ-သစ္စာ	ကြိုခင်း-ရန်ကုန်	Express (မှန်လုံ)	၆
၂	ရိုးမ	ကြိုခင်း-ရန်ကုန်	။	၅
၃	အောင်ကျော်မိုး	ကြိုခင်း-ရန်ကုန်	။	၃
		ကြိုခင်း-ပုသိမ်	။	၁
၄	ထက်ကောင်းကင်	ကြိုခင်း-နေပြည်တော်	။	၁
၅	မန္တလာထွန်း	ကြိုခင်း-မန္တလေး	။	၁
၆	ရတနာ	ကြိုခင်း-ပုသိမ်	မိနီဘတ်	၈
		ကြိုခင်း-ဟင်္သာတ	။	၁
မြို့နယ်ချုပ်		၈		၂၆

လမ်းဦးစီးဌာနလုပ်ငန်းများ

၃၁။ ပြည်သူ့ဆောက်လုပ်ရေးလုပ်ငန်းများမှာအောက်ပါအတိုင်းဖြစ်ပါ သည်-

(က) ကားလမ်း

စဉ်	ကားလမ်းအမည်	မြို့နယ်အတွင်း		အရှည်မိုင်
		မှ	ထိ	
၁	ကြိခင်း-ဘက်ရဲ	ကြိခင်း	အုတ်ပုံ	၁၃
၂	ကြိခင်း-မြန်အောင်	ကြိခင်း	ဖားတစ်ရှဉ်း	၃ ဖာလုံ

(ခ) မြို့နယ်ချင်းဆက်လမ်းများ

စဉ်	လမ်းအမည်	အရှည် (မိုင်-ဖာလုံ)	အမျိုးအစား			မှတ်ချက်
			ကတ္တရာ	ကျောက်ချော	အမာခံ လမ်း	
၁	ကြိခင်း-မြန်အောင်	၃ဖာလုံ	ကတ္တရာ	-	-	
၂	ကြိခင်း-ပန်းတောင်း	၅/၅	။	-	-	
	ကြိခင်း-မြန်အောင်	၁၄	။	-	-	
	ပုသိမ်-မုံရွာ	၅/၅	။	-	-	
	ကြိခင်း-အုပွဲလမ်း	၁၃/၃	။	-	-	
မြို့နယ်ချုပ်						

(ဂ) တံတားများ

(၁) ပေ(၁၈၀)အထက်တံတားများ

စဉ်	တံတား အမည်	အရှည် (ပေ)	အမျိုး အစား	တည် ဆောက် သည့် ခုနှစ်	သွားလာ နိုင်သည့်ယာဉ် (ကား/ရထား)
၁	ကွန်ချောင်းတံတား	၂၄၀	ကွန်ကရစ်	၁၉၉၈	ကား
၂	ဖားတစ်ရှဉ်းတံတား	၄၆၈	သံဘောင်	၂၅-၃-၂၀၀၃	ကား/ရထား
၃	။	၄၈၂	ကွန်ကရစ်	၂၀၁၆	ကား
၄	ဝန်ထောက်ကွင်း	၁၈၀	ကွန်ကရစ်	၂၀၁၅	ကား
မြို့နယ် ချုပ်					

(၂) ပေ(၁၈၀)အောက်တံတားများ

စဉ်	ပေ(၅၀)မှ (၁၈၀)ရှိ တံတားအမည်	အရှည် (ပေ)	အမျိုးအစား	တည်ဆောက် သည့် ခုနှစ်	ပေ(၅၀)အောက် တံတား အရေအတွက်
၁	ပရဉ်းချောင်းတံတား	၁၆၀	ကွန်ကရစ်	၁၉၈၄	
၂	ပဒေါ်ချောင်းတံတား	၁၆၀	ကွန်ကရစ်	၁၉၈၅	
၃	ဖားတစ်ရှဉ်းချောင်း တံတား	၁၆၀	ကွန်ကရစ်	၂၀၁၅	
၄	သရက်ခုံတံတား	၁၆၀	ကွန်ကရစ်	၂၀၁၆	
၅	ကညင်ချောင်တံတား	၁၆၃	သံ+သစ်သား	၁၉၈၅	
၆	လယ်ကြီးကွင်း	၈၀	သစ်သား		
၇	ဘက်ရဲကျောက်ကွင်း	၆၀	ကွန်ကရစ်	၂၀၀၇	
၈	ဘက်ရဲ-ကိုးအင်း	၁၇၅	ကွန်ကရစ် သစ်သားခင်း	၂၀၁၃-၁၄	
			အုတ်ညှပ်		၅၄

(ဃ) လမ်းတံတားသုံးစက်ကိရိယာများ

စဉ်	လမ်းတံတားသုံးစက်ကိရိယာများ				လုပ်သား ဦးရေ
	မြေထိုးစက်	မြေကော်စက်	မြေကြိတ်စက်	မြေသယ် ယာဉ်	
၁	-	-	၂	၆	၂၁
မြို့နယ်ချုပ်					

(င) လမ်း/ တံတားအသုံးပြုခကောက်ခံသည့်လုပ်ငန်း မရှိပါ။

ဟိုတယ်နှင့် ခရီးသွားလုပ်ငန်း

၃၂။ ကြိုခင်းမြို့နယ်ရှိ ဟိုတယ်နှင့်ခရီးသွားလုပ်ငန်းနှင့်ပတ်သက်သော အချက်အလက်များမှာ အောက်ပါအတိုင်းဖြစ်ပါသည်-

(က) ဟိုတယ်၊ မိုတယ်၊ အင်း၊ တည်းခိုခန်း

(၁) ဟိုတယ်

စဉ်	ဟိုတယ်အမည်	ဟိုတယ်		အဆင့်	အခန်းပေါင်း
		နိုင်ငံပိုင်	ပုဂ္ဂလိကပိုင်		
၁	မရှိပါ။				
	မြို့နယ်ချုပ်				

(၂) မိုတယ်၊ အင်း၊ တည်းခိုခန်း

စဉ်	မိုတယ်အရေအတွက်	အင်းအရေအတွက်	တည်းခိုခန်းအရေအတွက်
၁	-	-	၅
မြို့နယ်ချုပ်	-	-	၅

(ခ) ကမ်းခြေနှင့် အပန်းဖြေနေရာများ

စဉ်	ကမ်းခြေ/အပန်းဖြေ နေရာအမည်	တည်နေရာ
မြို့နယ်ချုပ်	မရှိပါ	

သမဝါယမအသင်းများ

၃၃။ ကြိုခင်းမြို့နယ်တွင်ရှိသော သမဝါယမအသင်းများမှာ အောက်ပါအတိုင်း ဖြစ်ပါသည်-

စဉ်	သမဝါယမ အသင်းပေါင်း	သမဝါယမ အသင်းစုပေါင်း	မှတ်ချက်
၁	၁၈၁	၁၂၃	
မြို့နယ်ချုပ်			

စီးပွားရေးဆိုင်ရာ အခြေခံအဆောက်အအုံများ

၃၄။ ကြံ့ခင်းမြို့နယ်တွင်ရှိသော စီးပွားရေးဆိုင်ရာအခြေခံအဆောက်အအုံများမှာ အောက်ပါအတိုင်း ဖြစ်ပါသည်-

(က) ကုမ္ပဏီ၊ ကုန်စည်ခိုင်၊ ပွဲရုံများ၊ ဈေးနှင့် ကုန်တိုက်များ

(၁) ကုမ္ပဏီများ

စဉ်	ကုမ္ပဏီအမည်	ဆောင်ရွက်သည့်လုပ်ငန်း	တည်နေရာ
၁	ဂုဏ်ကြီးရှင်	တည်ဆောက်ရေးလုပ်ငန်းများ	ဗိုလ်ချုပ်လမ်း၊ ရွာသစ်ရပ်ကွက်
၂	ဝင်းကြွယ်	တည်ဆောက်ရေးလုပ်ငန်းများ	ကြံ့ခင်းမြို့၊ ဘုရင့်လမ်း၊ ရွာသစ်ရပ်ကွက်

(၂) ကုန်စည်ခိုင်များ

စဉ်	ကုန်စည်ခိုင်အမည်	ရောင်းဝယ်သည့်ပစ္စည်းများ	တည်နေရာ
၁		မရှိပါ	

(၃) ပွဲရုံများ

စဉ်	ပွဲရုံအမည်	ရောင်းဝယ်သည့်ပစ္စည်းများ	တည်နေရာ
၁	ဇင်ဖြူထွန်း	ပဲ၊ ဆန်၊ ဆီ	ရွာသစ်ရပ်ကွက်
၂	ငါးသုံးလုံး	ပဲ၊ နှမ်း၊ မျိုးစုံ	ရွာသစ်ရပ်ကွက်
၃	အောင်သပြေ	ပဲ၊ နှမ်း၊ ဆီ	ရွာသစ်ရပ်ကွက်
၄	ဇေယျာဖြိုး	ပဲ၊ နှမ်း၊ ဆန်၊ ဆီ	ရွာသစ်ရပ်ကွက်
၅	ရွှေပေါက်စိန်	ပဲ၊ နှမ်း၊ မျိုးစုံ	အမှတ်(၁)ရပ်ကွက်၊ ဘက်ရဲ
၆	ကျောက်စိမ်း	ပဲ၊ နှမ်း၊ မျိုးစုံ	။

(၄) ဈေးများ

စဉ်	ဈေးအမည်	တည်နေရာ	မှတ်ချက်
၁	ကြံ့ခင်းမြို့မဈေး	ကြံ့ခင်းမြို့	
၂	ဘက်ရဲဈေး	ဘက်ရဲမြို့	

(၅) ကုန်တိုက်များ

စဉ်	ကုန်တိုက်အမည်	တည်နေရာ	မှတ်ချက်
		မရှိပါ။	

(ခ) ဘဏ်များ

စဉ်	ခရိုင်	ဘဏ် ပေါင်း	အစိုးရ ပိုင်	ပုဂ္ဂလိကပိုင်	စုစု ပေါင်း
၁			၁	၄	၅

(ဂ) စတိုးဆိုင်နှင့်အရောင်းဆိုင်များ

စဉ်	ဆိုင်အမျိုးအစား	အရေအတွက်
၁	စတိုးဆိုင်	၁၇
၂	ရွှေဆိုင်	၁၀
၃	လျှပ်စစ်ပစ္စည်းဆိုင်	၅
၄	ဖုန်း/ဖုန်းပစ္စည်းအရောင်းဆိုင်	၆
၅	စာအုပ်ဆိုင်	၆
၆	ဆေးဆိုင်	၉
၇	စားသောက်ဆိုင်	၄၇
၈	လက်ဖက်ရည်ဆိုင်	၂၉
၉	ကုန်မာဆိုင်	၉၄
၁၀	စိုက်ပျိုးရေးပစ္စည်းဆိုင်	၆
၁၁	ဆောက်လုပ်ရေးပစ္စည်းဆိုင်	၉
၁၂	ဝန်ဆောင်မှုလုပ်ငန်းဆိုင်	၈၀၇
၁၃	ဆန်ဆိုင်	၈
၁၄	အဝတ်အထည်ဆိုင်	၃၀
၁၅	နိဗ္ဗန်ဆိုင်	၄
	မြို့နယ်ချုပ်	၁၀၈၇

စည်ပင်သာယာရေးလုပ်ငန်းများ

၃၅။ ကြိုခင်းမြို့နယ်၏စည်ပင်သာယာရေးလုပ်ငန်းများမှာ အောက်ပါအတိုင်းဖြစ်ပါသည်-

(က) ဈေးလုပ်ငန်း

စဉ်	ဈေးအမည်	ဆိုင်ခန်းအရေအတွက်	နိုင်ငံပိုင်	ပုဂ္ဂလိကပိုင်	တည်နေရာ
၁	ကြိုခင်းဈေး	၇၆၈	နိုင်ငံပိုင်		
၂	ဘက်ရဲဈေး	၁၂၉	။		
	မြို့နယ်ချုပ်	၈၉၇			

(ခ) သောက်သုံးရေရရှိရေးလုပ်ငန်း

စဉ်	စက်ရုံအမည်	တည်နေရာ	အမျိုးအစား	တစ်ရက်ထုတ်လုပ်မှု(ဂါလံ)	ဖြန့်ဖြူးနိုင်မှု(အိမ်ခြေ)
၁	-	-	-	-	-
	မြို့နယ်ချုပ်				

(ဂ) သန့်ရှင်းရေးလုပ်ငန်း

စဉ်	သန့်ရှင်းရေးသုံးစက်ကိရိယာများ(စီး)				လုပ်သား ဦးရေ
	သန့်ရှင်းရေး ယာဉ်	မိလ္လာ ယာဉ်	ဖုံစုပ်စက်	ရေစုပ်စက်	
၁	၂	၁	-	၁	၆

(ဃ) လမ်း/တံတားလုပ်ငန်း

(၁) လမ်းလုပ်ငန်း

စဉ်	လမ်းပေါင်း (လမ်း)	စုစုပေါင်းလမ်းအရှည် (မိုင်)	ကတ္တရာလမ်းပေါင်း		ကျောက်ခင်းလမ်းပေါင်း		ကွန်ကရစ် လမ်းပေါင်း	
			လမ်း	မိုင်	လမ်း	မိုင်	လမ်း	မိုင်
၁	၄	၃.၆၆ ဖာလုံ	-	-	-	-	၄	၃.၆၆ ဖာလုံ

(၂) တံတားလုပ်ငန်း

စဉ်	တံတားပေါင်း(စင်း)				
	သံ	ကွန်ကရစ်	အုတ်	သစ်သား	ပေါင်း
၁		-	-	-	-
မြို့နယ်ချုပ်					

ပုံနှိပ်လုပ်ငန်းနှင့် မီဒီယာလုပ်ငန်းများ

၃၆။ ကြိုခင်းမြို့နယ်တွင်ရှိသော ပုံနှိပ်တိုက်နှင့် မီဒီယာလုပ်ငန်းများမှာ အောက်ပါအတိုင်း ဖြစ်ပါသည်-

(က) ပုံနှိပ်လုပ်ငန်းနှင့် တေးသံသွင်း၊ ဗီဒီယို

စဉ်	ပုံနှိပ်စက်		ယူနိုက်တက်	ပုံနှိပ်	သွင်းသံသွင်း	ဗီဒီယို
	ရုပ်နှိပ်	လက်နှိပ်				
၁	-	-	၁၃	၁၃	၁	၃
မြို့နယ်ချုပ်						

(ခ) မီဒီယာလုပ်ငန်းများ

စဉ်	သတင်းစာ/ဂျာနယ်အမည်	တစ်ရက်/ တစ်ပတ် ထုတ်စောင်ရေ	ထုတ်ဝေသည့် အဖွဲ့အစည်း	ဖြန့်ဝေသည့် စောင်ရေ
		မရှိပါ		
မြို့နယ်ချုပ်				

ပြည်တွင်းအသားတင်ထုတ်လုပ်မှုနှင့်ဝန်ဆောင်မှုတန်ဖိုး

၃၇။ ကြိမ်းမြို့နယ်၏ ပြည်တွင်းအသားတင် ထုတ်လုပ်မှုနှင့် ဝန်ဆောင် မှုတန်ဖိုးကို အောက်ပါအတိုင်း ဖော်ပြအပ်ပါသည်-

ကျပ်သန်းပေါင်း

စဉ်	အကြောင်း အရာ	၂၀၁၅-၂၀၁၆ အသားတင် ထုတ်လုပ်မှု တန်ဖိုး	၂၀၁၆- ၂၀၁၇ ရည်မှန်းချက် တန်ဖိုး	၂၀၁၆-၂၀၁၇ခုနှစ် ဆောင်ရွက်နိုင်မှု		
				တန်ဖိုး	အကောင် အထည် ဖော်နိုင်မှု	တိုး တက်မှု %
၁	ထုတ်လုပ်မှုတန်ဖိုး	၈၃၁၉၁.၉	၈၄၄၂၅.၃	၂၆၈၁၅.၉	၃၁.၈	၀.၆
၂	ဝန်ဆောင်မှု	၃၃၈၃၅.၁	၂၉၇၄၈.၇	၁၆၇၇၆.၂	၅၆.၄	၆.၉
၃	ကုန်သွယ်မှုတန်ဖိုး	၁၇၅၄၇.၇	၁၈၂၁၅.၄	၄၂၉၇.၄	၂၃.၆	၁.၉
၄	အသားတင်ထုတ် လုပ်မှုနှင့်ဝန်ဆောင် မှုတန်ဖိုး	၁၃၄၅၇၄.၇	၁၃၂၃၈၉.၄	၄၇၈၈၉.၅	၃၆.၂	၂.၉

လူတစ်ဦးချင်းဝင်ငွေ

၃၈။ ကြိမ်းမြို့နယ်၏ တစ်ဦးချင်းဝင်ငွေကို အောက်ပါအတိုင်း ဖော်ပြအပ်ပါသည်-

စဉ်	၂၀၁၄-၁၅	၂၀၁၅-၁၆	၂၀၁၆-၁၇
၁	၁၂၅၀၅၈၉	၁၄၁၇၅၄၇	၁၄၅၅၄၄၃

အသက်မွေးဝမ်းကျောင်းလုပ်ငန်းအလိုက် အလုပ်လုပ်သူဦးရေ

၃၉။ ကြိမ်းမြို့နယ်၏ အသက်မွေးဝမ်းကျောင်းလုပ်ငန်းအလိုက် အလုပ်လုပ်ကိုင်သူဦးရေမှာ အောက်ပါအတိုင်း ဖြစ်ပါသည်-

စဉ်	အခြားလုပ်ငန်း ဝမ်း	ဝန်ဆောင်မှု	စိုက်ပျိုးရေး	မွေးမြူရေး	အရောင်း အဝယ်	စက်မှုလက် မှု	ရေလုပ်ငန်း	ကျွန်း	အခြား	စုစုပေါင်း
၁	၃၉၂၁	၁၂၂၈	၁၂၂၀၈	၃၅၀	၂၅၀၀	၃၇၂၅	၁၀၉	၃၅၃၄	၂၁၀၄၃	၄၈၆၁၈

အလုပ်လုပ်နိုင်သူဦးရေနှင့် အလုပ်လက်မဲ့ဦးရေ

၄၀။ ကြိမ်းမြို့နယ်တွင်ရှိသော အလုပ်လုပ်နိုင်သူဦးရေနှင့် အလုပ် လက်မဲ့ နှုန်းကို အောက်ပါအတိုင်း ဖော်ပြအပ်ပါသည်-

စဉ်	အလုပ် လုပ်နိုင် သူဦးရေ	လုပ်ငန်းခွင်ရှိ လုပ်သား ဦးရေ	အလုပ် လက်မဲ့ ဦးရေ	အလုပ်လက်မဲ့ ရာခိုင်နှုန်း
၁	၅၈၀၂၉	၅၀၅၄၀	၇၄၈၉	၁၂.၉

**အခန်း(၇)
လူမှုရေးဆိုင်ရာအချက်အလက်များ**

ပညာရေးကဏ္ဍ

၄၁။ ကြိမ်းမြို့နယ်တွင်ရှိသော ပညာရေးဆိုင်ရာအချက်အလက် များမှာ အောက်ပါအတိုင်းဖော်ပြအပ်ပါသည်

(က) အဆင့်မြင့်ပညာကျောင်းမရှိပါ။

(ခ) အခြေခံပညာ

(၁) အထကကျောင်းများ

စဉ်	ကျောင်းအမည်	တည်နေရာ	အကျယ်အဝန်း (ဧက)	ဆရာ/ဆရာမ ဦးရေ	ကျောင်းသား / သူဦးရေ	ဆရာနှင့်ကျောင်းသား အချိုး
၁	အထကကြိမ်း	ရွာသစ်	၆.၀၄	၄၉	၁၁၅၁	၁:၂၃
၂	အထကဘက်ရဲ	ဘက်ရဲ	၉.၁၆	၄၁	၁၃၀၁	၁:၃၁
၃	အထကဆိပ်သာ	ဆုံလဲ	၁၀.၄၈	၂၈	၆၂၆	၁:၂၂
၄	အထကမျောက်ချော ကုန်း	ကြီတော	၈.၂၆	၂၉	၈၀၄	၁:၂၇
၅	အထကချင်းမြောင်	ချင်းမြောင်	၈.၀၉	၃၃	၆၀၁	၁:၁၈
၆	အထကခွဲရွာသစ်တောင်	ရွာသစ်တောင်	၂၆၀x၁၀၃	၂၅	၇၃၄	၁:၂၉
၇	အထကရေနံတောင်	ရေနံတောင်	၉.၉၃	၂၂	၇၆၆	၁:၃၄
မြို့နယ်ချုပ်				၂၂၇	၅၉၈၃	၁:၂၆

(၂) အလကကျောင်းများ

စဉ်	ကျောင်းအမည်	တည်နေရာ	အကျယ်အဝန်း (ဧက)	ဆရာ/ဆရာမ ဦးရေ	ကျောင်းသား/ သူဦးရေ	ဆရာနှင့်ကျောင်းသား အချိုး
၁	အလက-ချောင်းခွ	ကွေ့မ	၄.၅၁	၁၅	၂၈၄	၁:၁၈
၂	အလက-ရေလယ်ကျွန်း	ရေလယ်ကျွန်း	၃	၁၁	၁၄၈	၁:၁၃
၃	အလက-မြောင်ကြီး	ခုံကြီး	၅.၅၁	၁၆	၂၈၇	၁:၁၇
၄	အလက(ခွဲ)-ရှောက်ခုံ	ရှောက်ခုံ	၂.၀၄	၁၀	၁၉၇	၁:၁၉
၅	အလက(ခွဲ)-ပေါက်တိုင်း	ပေါက်တိုင်း	၁.၂၇	၁၀	၂၆၀	၁:၂၆
၆	အလက(ခွဲ)-အလုံ	အလုံ	၅.၂၅	၉	၂၃၇	၁:၂၆
၇	အလက(ခွဲ)ထိမ်ပင်မြောင်	ထိမ်ပင်မြောင်	၆.၇၄	၁၀	၂၇၅	၁:၂၇
၈	အလက(ခွဲ)-ပြည့်စင်ကွင်း	ပြည့်စင်ကွင်း	၂.၃၆	၁၁	၈၆	၁:၇
၉	အလက(ခွဲ)စပါးအိုး	စပါးအိုး	၄.၁၈	၁၀	၂၈၅	၁:၂၈
၁၀	အလက(ခွဲ)သစ်ဆိမ့်ကိုင်း	သစ်ဆိမ့်ကိုင်း	၁.၁၈	၁၂	၂၂၇	၁:၁၈
၁၁	အလက(ခွဲ)ကရင်စု	ကရင်စု	၅.၀၁	၉	၁၁၇	၁:၁၃
၁၂	အလက(ခွဲ)ကံရွာ	ကံရွာ		၁၂	၂၀၁	၁:၁၆
မြို့နယ်ချုပ်				၁၃၅	၂၆၀၄	၁:၁၉

(၃) အမကကျောင်းများ

စဉ်	ကျောင်းအရေအတွက်	ဆရာ/ ဆရာမ ဦးရေ	ကျောင်းသား/ သူဦးရေ	ဆရာနှင့် ကျောင်းသား အချိုး
၁	၁၀၂	၅၀၇	၅၇၆၆	၁:၁၁

(ဂ) မူလတန်းကြိုကျောင်း

စဉ်	ကျောင်းအမည်	ဆရာ/ ဆရာမ ဦးရေ	ကျောင်းသား/ သူဦးရေ	အချိုး
၁	ကြံခင်းမိခင်ကလေးမူကြို	၁	၃၀	၁:၃၀
၂	ဘက်ရဲမူကြို	၃	၆၅	၁:၂၁
မြို့နယ်ချုပ်		၄	၉၅	၁:၂၄

(ဃ) ဘုန်းတော်ကြီးသင် ပညာရေးကျောင်း

စဉ်	ကျောင်းအမည်	ဆရာ/ ဆရာမ ဦးရေ	ကျောင်းသား/ သူဦးရေ	အချိုး
၁	မုခ်ထုတ်	၅	၅၂	၁:၁၀
၂	ရွှေကြာရံ	၆	၁၁၂	၁:၁၈
မြို့နယ်ချုပ်		၁၁	၁၆၄	၁:၁၄

(င) ကျောင်းနေအရွယ်ကလေးများ ကျောင်းအပ်နှံမှု

စဉ်	(၅)နှစ်ပြည့်ကလေး			ကျောင်းအပ်နှံမှု			ကျောင်းအပ်နှံမှု %
	ကျား	မ	ပေါင်း	ကျား	မ	ပေါင်း	
၁	၆၇၀	၆၄၅	၁၃၁၅	၆၉၁	၆၆၅	၁၃၅၆	၁၀၃%
မြို့နယ်ချုပ်	၆၇၀	၆၄၅	၁၃၁၅	၆၉၁	၆၆၅	၁၃၅၆	၁၀၃%

(စ) တက္ကသိုလ်ဝင်တန်း အောင်မြင်မှု

စဉ်	၂၀၁၅-၂၀၁၆ ခုနှစ်				၂၀၁၆-၂၀၁၇ ခုနှစ်			
	စာရင်းရှိ	အောင်မြင်	အောင်မြင်	%	စာရင်းရှိ	အောင်မြင်	အောင်မြင်	%
၁	၁၀၃၃	၉၈၉	၂၉၄	၂၉.၇၃	၁၂၈၅	၁၁၈၉	၄၆၃	၃၆.၀၄

(ဆ) စာတတ်မြောက်မှုရာနှုန်း

စဉ်	မြို့နယ်လူ ဦးရေ	(၁၅)နှစ်အထက် လူဦးရေ	စာတတ်မြောက် ဦးရေ	စာတတ်မြောက်မှုနှုန်း
၁	၉၇၅၁၄	၇၀၈၅၉	၇၀၈၄၁	၉၉%
မြို့နယ်ချုပ်				

(ဇ) သင်ကြားမှု၊ သင်ယူမှု၊ အထောက်အကူပြု စာသင်ခန်း များ ဖွင့်လှစ်နိုင်မှု အခြေအနေ

(၁) အထက ကျောင်းများ

စဉ်	အထက်တန်းကျောင်း					
	စာရင်းရှိ	Media တပ်ပြီး	3PLT တပ်ပြီး	2PLT တပ်ပြီး	1PLT တပ်ပြီး	ပေါင်း
၁	၇	၃	၄			၇
မြို့နယ်ချုပ်	၇	၃	၄			၇

(၂) အလက ကျောင်းများ

စဉ်	အလယ်တန်းကျောင်း					
	စာရင်းရှိ	Media တပ်ပြီး	3PLT တပ်ပြီး	2PLT တပ်ပြီး	1PLT တပ်ပြီး	ပေါင်း
၁	၁၂			၃	၉	၁၂
မြို့နယ်ချုပ်	၁၂			၃	၉	၁၂

(၃) အမက ကျောင်းများ

စဉ်	မူလတန်းကျောင်း					
	စာရင်းရှိ	Media တပ်ပြီး	3PLT တပ်ပြီး	2PLT တပ်ပြီး	1PLT တပ်ပြီး	ပေါင်း
၁	၁၀၂				၁၀၀	၁၀၀
မြို့နယ်ချုပ်	၁၀၂				၁၀၀	၁၀၀

(ဈ) စာကြည့်တိုက်များ ဖွင့်လှစ်နိုင်မှု

စဉ်	အုပ်ချုပ်ရေး	ပညာရေး	ပြန်ဆက်	ဘုန်ကြီးကျောင်း	အခြား	ပေါင်း
၁	၅	၁၀	၂၈	၃	-	၄၆
မြို့နယ်ချုပ်						

ကျန်းမာရေးကဏ္ဍ

၄၂။ ကြံခင်းမြို့နယ်၏ ကျန်းမာရေးကဏ္ဍဆိုင်ရာ အချက်အလက် များမှာ အောက်ပါအတိုင်းဖြစ်ပါသည်-

(က) ဆေးရုံများ

စဉ်	ဆေးရုံအမည်	အစိုးရ/ပုဂ္ဂလိက	ကုတင်အရေအတွက်
၁	မြို့နယ်ပြည်သူ့ဆေးရုံ	အစိုးရ	၂၅ ကုတင်
၂	ဘက်ရဲတိုက်နယ်ဆေးရုံ	အစိုးရ	၁၆ ကုတင်
၃	ဆိပ်သာတိုက်နယ်ဆေးရုံ	အစိုးရ	၁၆ ကုတင်
မြို့နယ်ချုပ်		၃	

(ခ) ဆေးပေးခန်းများ

စဉ်	ဆေးပေးခန်းအမည်	အစိုးရ/ ပုဂ္ဂလိက	ကုသသည့် ရောဂါအမျိုးအစား
၁	Dr. ဝင်းနိုင်	ပုဂ္ဂလိက	အထွေထွေရောဂါကု
၂	Dr. သီဟဇော်	။	။
၃	Dr. စောထူးသာ	။	သွားဆရာဝန်
၄	Dr. အောင်မျိုးမြတ်	။	အထွေထွေရောဂါကု
၅	Dr. အောင်ကျော်သူ	။	။
၆	Dr. ဇေယျာလင်း	။	။
၇	Dr. သန်းထွေး	။	။
၈	Dr. ဝင်းမြင့်	။	။
၉	Dr. ဖြိုးဆက်အောင်	။	။
၁၀	Dr. ဝေယံမင်းအောင်	။	။
၁၁	Dr. နှင်းမိုးအေး	။	။
မြို့နယ်ချုပ်		(၁၁) ခု	

(ဂ) ကျေးလက်ကျန်းမာရေးဌာန/ဌာနခွဲ

စဉ်	ကျေးလက်ကျန်းမာရေး ဌာနအမည်	ကျေးလက်ကျန်းမာရေး ဌာနခွဲအမည်	မှတ် ချက်
၁	ဘက်ရဲဌာန	ခုံကြီးဌာနခွဲ	
၂	ဆိပ်သာဌာန	ပင်ကတိုင်းဌာနခွဲ	
၃	ရေနံတောင်ဌာန	ဇီးပင်ကွင်းဌာနခွဲ	
၄	ကံရွာဌာန	ကလို့ကွင်းဌာနခွဲ	
		အလုံဌာနခွဲ	
		သဲဖြူဌာနခွဲ	
		ထန်းတပင်ဌာနခွဲ	
		ကရင်စုဌာနခွဲ	
		မဲကုန်းဌာနခွဲ	
		ရေလယ်ကျွန်းဌာနခွဲ	
		ပိန္နဲကွင်းဌာနခွဲ	
		ကွင်းကြီးဌာနခွဲ	

		ပက်မခမ်းဌာနခွဲ	
		အုတ်တွင်းဌာနခွဲ	
		ချောင်းခွဲဌာနခွဲ	
		မျောက်ချောကုန်းဌာနခွဲ	
		ရှောက်ခုံဌာနခွဲ	
		ကြာအင်းဌာနခွဲ	
		စပါးအိုးဌာနခွဲ	
		ထိန်ပင်မြောင်ဌာနခွဲ	
မြို့နယ် ချုပ်	(၄) ခု	(၂၀) ခု	

(ဃ) ကျန်းမာရေးစောင့်ရှောက်မှု

စဉ်	လူဦးရေ	ဆရာဝန်မှ ကျန်းမာရေး စောင့်ရှောက်မှုနှုန်း		သူနာပြုမှ ကျန်းမာရေး စောင့်ရှောက်မှုနှုန်း		လက်ထောက် ကျန်းမာရေးမှူးမှ ကျန်းမာရေး စောင့်ရှောက်မှုနှုန်း	
		ဆရာဝန် ဦးရေ	ဆရာဝန် နှင့် လူဦးရေ အချိုး	သူနာပြု ဦးရေ	သူနာပြုနှင့် လူဦးရေ အချိုး	လ/ဝ ကျန်းမာရေးမှူး ဦးရေ	လ/ဝ ကျန်းမာရေးမှူးနှင့် လူဦးရေ အချိုး
၁	၉၇၅၁၄	၅	၁:၁၉၅၀၂	၂၅	၁:၃၉၀၀	၄	၁:၂၄၃၇၈

(င) ဒေသတွင်းအများဆုံးဖြစ်တတ်သောရောဂါများ

စဉ်	ရောဂါအမျိုးအစား									
	ငှက်ဖျား		ဝမ်းလျှော		တီဘီ		ဝမ်းကိုက်		အသည်းရောင်	
	ဖြစ်	သေ	ဖြစ်	သေ	ဖြစ်	သေ	ဖြစ်	သေ	ဖြစ်	သေ
၁	၁၈	-	၅၁၉	-	၁၉၄	၆	၂၆၂	-	၂၄	-
မြို့နယ် ချုပ်	၁၈	-	၅၁၉	-	၁၉၄	၆	၂၆၂	-	၂၄	-

(စ) HIV/AIDS -ရောဂါ ဖြစ်ပွား/ သေဆုံးဦးရေ

စဉ်	၂၀၁၅-၂၀၁၆		၂၀၁၆-၂၀၁၇	
	ဖြစ်	သေ	ဖြစ်	သေ
၁	၂၃	-	၅၄	၁
မြို့နယ်ချုပ်	၂၃	-	၅၄	၁

(ဆ) ကျန်းမာရေးဆိုင်ရာ ညွှန်းကိန်းများ

စဉ်	မိခင် ဦးရေ	ကလေး ဦးရေ	လူ(၁၀၀၀)လျှင်			
			မွေးနှုန်း	မိခင်သေနှုန်း	မွေးကင်းစ ကလေးသေနှုန်း	ကိုယ်ဝန်ချက် နှုန်း
၁	၇၉၈	၆၈၉	၆.၈၂	၁.၄၆	၈.၇၈	၁၀.၈%
မြို့နယ် ချုပ်	၇၉၈	၆၈၉	၆.၈၂	၁.၄၆	၈.၇၈	၁၀.၈%

လူမှုရေးအသင်းအဖွဲ့များ

၄၃။ ကြံခင်းမြို့နယ်ရှိ လူမှုရေးအသင်းအဖွဲ့များဆိုင်ရာ အချက်အလက်များမှာ အောက်ပါအတိုင်း ဖြစ်ပါသည်-

(က) INGO

စဉ်	INGO အမည်	ရုံး/ ရုံးခွဲ တည်နေရာ	ဆောင်ရွက်သည့် လုပ်ငန်း
၁	ဝေါစွီးရှင်း(မြန်မာ)	လမ်းမတော်လမ်း ရွာသစ်ရပ်ကွက်	ပညာရေး၊ကျန်းမာရေး၊ ကလေးသူငယ်ပြုစု ပျိုးထောင်ရေး
မြို့နယ်ချုပ်			

(ခ) NGO (ဦးရေ)

စဉ်	အမျိုးသမီး ရေရာ	မိခင်/ကလေး အသင်း	စစ်မှုထမ်း ဟောင်း	ကြက်ခြေနီ	အရမ်းသတ်	စုစုပေါင်း
၁	၂၃၆၈၄	၁၁၄၅၄	၁၀၃	၄၄၆	၁၇၇၈	၃၇၄၆၅
မြို့နယ်ချုပ်						

(ဂ) အသင်းအဖွဲ့များ

စဉ်	အသင်းအဖွဲ့ အမည်	ရုံး/ ရုံးခွဲ တည်နေရာ	မှတ်ပုံ တင် အမှတ်	ဆောင်ရွက် သည့် လုပ်ငန်း
	မရှိပါ။			
မြို့နယ်ချုပ်				

အားကစားနှင့် ဖျော်ဖြေရေးလုပ်ငန်းများ

၄၄။ ကြံခင်းမြို့နယ်ရှိ အားကစားနှင့် ဖျော်ဖြေရေးလုပ်ငန်းများဆိုင်ရာ အချက်အလက်များမှာ အောက်ပါ အတိုင်းဖြစ်ပါသည်-

စဉ်	အားကစားကွင်း						ဖျော်ဖြေရေး		
	ဘော လုံး	ဘော်လီ ဘော	ဘတ်စက က်	တင်းနစ်	ဂေါက်	အခြား	ရုပ်ရှင် ရုံ	ပန်းခြံ	အခြား
၁	၁	၆	၅	၁	၁	-	-	၂	-

သမိုင်းဝင် ထင်ရှားသောအဆောက်အဦနှင့် နေရာများ

၄၇။ ကြံခင်းမြို့နယ်ရှိသော သမိုင်းဝင်ထင်ရှားသော အဆောက် အဦနှင့် နေရာများမှာ အောက်ပါ အတိုင်းဖြစ်ပါသည်-

စဉ်	သမိုင်းဝင် အဆောက်အဦ	တည်နေရာ	ယဉ်ကျေးမှု ဇုန်အမည်	တည်နေရာ
၁	အကောက်တောင် နံရံကပ်ဘုရားများ	သောကြာဒူးအုပ်စု	-	-
မြို့နယ်ချုပ်				

အခန်း(၉)

ဒေသဖွံ့ဖြိုးရေးဆိုင်ရာအချက်အလက်များ

ဒေသဖွံ့ဖြိုးရေးလုပ်ငန်းများ ဆောင်ရွက်နိုင်မှုအခြေအနေ

၄၈။ ကြံခင်းမြို့နယ်၏ ဒေသဖွံ့ဖြိုးရေးလုပ်ငန်းများ ဆောင်ရွက်မှုအခြေအနေမှာ အောက်ပါအတိုင်းဖြစ်ပါသည်-

(က) ကျေးလက်ဒေသဖွံ့ဖြိုးတိုးတက်ရေးဦးစီးဌာနမှဆောင်ရွက်သည့် လုပ်ငန်းများ

(၁) မြို့- ကျေးလက်၊ ကျေးရွာချင်းဆက်လမ်းများ

စဉ်	လမ်းအရေအတွက်	အရှည် (မိုင်-မာလုံ)	အမျိုးအစား										
			ကတ္တရာ		ကျောက်ချော		မြေသား		ဂံ		တွန်ကရစ်		
			အရေအတွက်	မိုင်/မာလုံ	အရေအတွက်	မိုင်/မာလုံ	အရေအတွက်	မိုင်/မာလုံ	အရေအတွက်	မိုင်/မာလုံ	အရေအတွက်	မိုင်/မာလုံ	
မြို့နယ်ချုပ်	-	-	-	-	-	-	-	-	-	-	-	-	-

(၂) တံတားများ

ကျပ်သန်းပေါင်း

စဉ်	အမျိုးအစား	အရေအတွက်	ခွင့်ပြုငွေ	ပြီးစီးမှု
၁	-	-	-	-
၂	-	-	-	-
မြို့နယ်ချုပ်		-	-	-

(၃) သောက်သုံးရေရရှိရေးလုပ်ငန်း

စဉ်	အမျိုးအစား	အကျိုးပြုအိမ်ခြေ	အရေအတွက်	ခွင့်ပြုငွေ	ပြီးစီးမှု
၁	စိမ့်စမ်းရေတွင်း	၂၈၁	၃	-	-
မြို့နယ်ချုပ်					

(၄) မြစ်မီးရောင်ကျေးရွာစီမံကိန်းလုပ်ငန်း

စဉ်	ကျေးရွာအမည်	အိမ်ခြေ	အိမ်ထောင်စု	ခွင့်ပြုငွေ ကျပ်(သိန်း)
၁	ဝဲကြီးကျေးရွာ	၈၅	၈၉	၃၀၀
၂	ကြိတောကျေးရွာ	၁၀၁	၁၂၀	၃၀၀
၃	ကညင်တောကျေးရွာ	၇၈	၇၈	၃၀၀
၄	နန်းတဲကျေးရွာ	၁၀၉	၁၀၉	၃၀၀
၅	သဲဖြူကျေးရွာ	၈၃	၁၀၁	၃၀၀
၆	စခမ်းကြီးကျေးရွာ	၈၂	၈၂	၃၀၀
၇	ရောင်ကျေးရွာ	၅၄	၆၁	၃၀၀
မြို့နယ်ချုပ်		၅၉၂	၆၄၀	၂၁၀၀

(ခ) အစိုးရနှင့်ပြည်သူဆောင်ရွက်သည့် ဒေသ ဖွံ့ဖြိုးရေး လုပ်ငန်းများ

စဉ်	လုပ်ငန်း အမည်	အရွယ်အစား / အရှည်	ကုန်ကျငွေ (ကျပ်သန်း)			ပြီးစီးရက်
			အစိုးရ	ပြည်သူ	ပေါင်း	
၁	ချောင်းကျောက်ခင်းခြင်း	၁၂၅၆၅' x ၈' x ၄"	၃.၈၅	၃.၈၅	၇.၇	၇-၁၂-၂၀၁၆
မြို့နယ် ချုပ်		၁၂၅၆၅' x ၈' x ၄"	၃.၈၅	၃.၈၅	၇.၇	၇-၁၂-၂၀၁၆

မြို့ပြစီမံကိန်း (Town Plan)နှစ်(၃၀)အတွက် မြေအသုံးချမှုဆိုင်ရာ လျာထားချက်

၄၉။ ကြံခင်းမြို့နယ်တွင် ကြံခင်းမြို့နှင့် ဘက်ရဲမြို့ (၂)မြို့ရှိပြီး ရပ်ကွက် (၅)ခုရှိပါသည်။ မြို့နှင့်ရပ်ကွက် အကျယ်အဝန်း (၅.၃၆၀)စတုရန်းမိုင်ရှိပြီး လူဦးရေ (၁၉၇၂၅)ဦးဖြစ်၍ လူဦးရေ သိပ်သည်းမှုနှုန်းမှာ တစ်စတုရန်းမိုင်လျှင် (၃၈၁၇)ဦး နေထိုင်ပါသည်။ နောင်နှစ်(၃၀)တွင်တိုးလာမည့် လူဦးရေအရ မြို့ပြလူဦးရေ သိပ်သည်းမှုနှုန်း တိုးလာမည်ဖြစ်သဖြင့် လူနေထိုင်ရန် မြို့ပြအိမ်ရာ အတွက် အောက်ပါအတိုင်း တိုးချဲ့ဆောင်ရွက်ရန် လျာထားပါ သည် -

စဉ်	ရပ်ကွက်/ကျေးရွာအုပ်စု	လျာထားဧရိယာ(ဧက)
၁	မြို့မရပ်ကွက်	၁၄.၃၄၀
၂	ရွာသစ်ရပ်ကွက်	၇.၄၁၁
၃	တလှိုင်းကွင်းအုပ်စု	၃၁.၂၈၀
	စုစုပေါင်း	၅၃.၀၃၁

အခန်း(၁၀)
အထွေထွေ

အခြားတင်ပြလိုသောအချက်များ
၅၀။ မရှိပါ။

နိဂုံး

၅၁။ ကြံခင်းမြို့နယ်၏ ဒေသဆိုင်ရာအချက်အလက်များကို ဌာနဆိုင်ရာများမှပေးပို့သော အချက်အလက်များ၊ ဒေသဆိုင်ရာ အချက်အလက် စာစောင်များ၊ မှတ်တမ်းများအပေါ်တွင် အခြေခံလျက် အကျဉ်းချုံး ပြုစုထားခြင်း ဖြစ်ပါသည်။ ဒေသဆိုင်ရာအချက်အလက်များအား မှတ်တမ်းတင် စုစည်းတင်ပြခြင်းအားဖြင့် ကြံခင်းမြို့နယ် တစ်ခုလုံး၏ အချက်အလက်နှင့် ဖွံ့ဖြိုးတိုးတက်မှု အခြေအနေများကို လေ့လာသိရှိနိုင်ပြီး မိမိတို့၏ လုပ်ငန်း များကို အထောက်အကူပြုမည် ဖြစ်ပါကြောင်း တင်ပြအပ်ပါသည်။

မြို့နယ်အုပ်ချုပ်ရေးမှူး
မြို့နယ်အထွေထွေအုပ်ချုပ်ရေးဦးစီးဌာန
ကြံခင်းမြို့နယ်

ရက်စွဲ၊ ၂၀၁၇ ခုနှစ်၊ အောက်တိုဘာလ (၁၅)ရက်