

ဧရာဝတီတိုင်းဒေသကြီး

မအူပင်ခရိုင်

မြို့နယ်အထွေထွေအုပ်ချုပ်ရေးဦးစီးဌာန

မအူပင်မြို့နယ်

ဒေသဆိုင်ရာအချက်အလက်များ

မာတိကာ

စဉ်	အကြောင်းအရာ	စာမျက်နှာ	
		မှ	ထိ
	မြေပုံ		
	<b>အခန်း(၁)</b> <b>နိဒါန်း နှင့် ဒေသသမိုင်း</b>	၁	၁
၁။	နိဒါန်း	၁	၁
၂။	ဒေသသမိုင်းအကျဉ်း	၁	၁
	<b>အခန်း(၂)</b> <b>ပထဝီဝင်အနေအထား</b>	၁	၂
၃။	တည်နေရာနှင့် အကျယ်အဝန်း	၁	၂
၄။	နယ်နိမိတ်	၂	-
၅။	မြေမျက်နှာသွင်ပြင်	၂	-
၆။	ရေဆင်း	၂	-
၇။	ပင်လယ်ရေမျက်နှာပြင်အထက်အမြင့်	၂	-
	<b>အခန်း(၃)</b> <b>ရာသီဥတုနှင့်သဘာဝပတ်ဝန်းကျင်</b>	၂	၄
၈။	ရာသီဥတု	၂	၃
၉။	သဘာဝပေါက်ပင်	၃	-
၁၀။	တောရိုင်းတိရစ္ဆာန်များ	၃	-
၁၁။	သဘာဝပတ်ဝန်းကျင်လက်ရှိအခြေအနေ	၃	-
၁၂။	သဘာဝပတ်ဝန်းကျင်ထိန်းသိမ်းရေးလုပ်ငန်းများ	၃	-
၁၃။	သဘာဝဘေးအန္တရာယ် ကျရောက်မှု	၃	၄
	<b>အခန်း(၄)</b> <b>လူဦးရေဆိုင်ရာအချက်အလက်များ</b>	၄	၆
၁၄။	နေထိုင်သည့်တိုင်းရင်းသားလူမျိုးစုများ	၄	-
၁၅။	အိမ်ခြေ ၊ အိမ်ထောင်စုနှင့်လူဦးရေ (က)အိမ်ခြေ/အိမ်ထောင်စု (ခ)လူဦးရေ	၅	-
၁၆။	လူဦးရေတိုးနှုန်းနှင့် ကျား/မ အချိုး (က)လူဦးရေတိုးနှုန်းနှင့်ကျား/မ အချိုး (ခ)မွေးဖွား၊သေဆုံး၊ပြောင်းဝင်၊ပြောင်းထွက်လူဦးရေ	၅	-

စဉ်	အကြောင်းအရာ	စာမျက်နှာ	
		မှ	ထိ
၁၇။	ကိုးကွယ်သည့်ဘာသာ	၅	-
၁၈။	နိုင်ငံခြားသားများနေထိုင်မှု	၆	-
	<b>အခန်း(၅)</b> <b>အုပ်ချုပ်ရေးဆိုင်ရာအချက်အလက်များ</b>	၆	၇
၁၉။	အုပ်ချုပ်ရေးနယ်မြေ ဖွဲ့စည်းမှု	၆	-
၂၀။	<b>ရွေးကောက်ပွဲဆိုင်ရာ ကိစ္စရပ်များ</b> (က) မြို့နယ်ရွေးကောက်ပွဲကော်မရှင်အဖွဲ့ခွဲ အဖွဲ့ဝင်စာရင်း (ခ) ဆန္ဒမဲပေးပိုင်ခွင့်ရှိသူဦးရေ (ဂ) နိုင်ငံရေးပါတီများ (ဃ) ရွေးချယ်ခံရသောလွှတ်တော်ကိုယ်စားလှယ်များ	၆ ၇ ၇ ၇	၇ - - -
	<b>အခန်း(၆)</b> <b>စီးပွားရေးဆိုင်ရာ အချက်အလက်များ</b>	၈	-
၂၁။	စီးပွားရေးဆိုင်ရာ ခြုံငုံသုံးသပ်ချက်	၈	-
၂၂။	မြေအသုံးချမှု	၈	-
၂၃။	<b>ဆည်မြောင်းတာဝန်များနှင့်ဆည်ရေသောက်ဧရိယာ</b> (က) အစိုးရဆည်များ (ခ) ကိုယ့်အားကိုယ်ကိုးဆည်များ (ဂ) မြစ်ရေတင်စီမံကိန်းများ (ဃ) တာဝန်များ/ရေထိန်းတံခါးများ	၉ ၉ ၉ ၉ ၉	- - - - -
၂၄။	<b>စိုက်ပျိုးရေးလုပ်ငန်း</b> (က) အဓိကသီးနှံ(၁၀)မျိုး စိုက်ပျိုးထုတ်လုပ်မှု (ခ) နှစ်ရှည်သီးနှံစိုက်ပျိုးမှုအခြေအနေ (ဂ) အခြားဈေးကွက်ဝင်သီးနှံများစိုက်ပျိုးထုတ်လုပ်မှု (ဃ) လယ်ယာသုံးစက်ကိရိယာ သုံးစွဲမှုအခြေအနေ (င) လယ်ယာသုံးထယ်ထွန်နှင့်ကျွဲ၊ နွားကောင်ရေ (စ) ဒေသတွင်းဆန်ဖူလုံမှုရာခိုင်နှုန်း (ဆ) ဒေသတွင်းဆီဖူလုံမှုရာခိုင်နှုန်း	၁၀ ၁၀ ၁၀ ၁၁ ၁၁ ၁၁ ၁၁ ၁၁ ၁၂	၁၂ - - - - - - -
၂၅။	<b>မွေးမြူရေးလုပ်ငန်း</b> (က) မွေးမြူရေးဇုန်များ (ခ) မြို့နယ်မွေးမြူရေး(ကောင်ရေ)	၁၂ ၁၂ ၁၂	၁၃ - -


စဉ်	အကြောင်းအရာ	စာမျက်နှာ	
		မှ	ထိ
	(ဂ) မြို့နယ်အသားထုတ်လုပ်မှု(ပိဿာ)	၁၂	-
	(ဃ) မြို့နယ်ကြက်/ဘဲ/ငှက်ထုတ်လုပ်မှု(လုံး)	၁၂	-
	(င) နို့ထွက်ပစ္စည်းထုတ်လုပ်မှု	၁၂	-
	(စ) မြို့နယ်ငါးပုစွန်မွေးမြူမှုအခြေအနေ	၁၃	-
	(ဆ) ရေချို၊ ရေငန်ငါးဖမ်းလုပ်ငန်းမှ အသားထုတ်လုပ်မှု	၁၃	-
၂၆။	<b>စက်မှုလက်မှုလုပ်ငန်း</b>	၁၃	၁၄
	(က) စက်မှုဇုန်များ	၁၃	-
	(ခ) မြို့နယ်ရှိစက်ရုံများ	၁၃	-
	(ဂ) မြို့နယ်ရှိအလုပ်ရုံများ	၁၃	-
	(ဃ) အိမ်တွင်းစက်မှုလက်မှုလုပ်ငန်းများ	၁၄	-
၂၇။	<b>သစ်တောလုပ်ငန်းဆောင်ရွက်မှုအခြေအနေ</b>	၁၄	-
	(က) သစ်တောများ	၁၄	-
	(ခ) စီးပွားဖြစ်သစ်တောစိုက်ခင်း	၁၄	-
	(ဂ) သစ်ထုတ်လုပ်မှု	၁၄	-
	(ဃ) သစ်တောထွက်ပစ္စည်းများ	၁၄	-
၂၈။	<b>တွင်းထွက်ပစ္စည်းထုတ်လုပ်မှုလုပ်ငန်း</b>	၁၄	-
	(က) ဓာတ်သတ္တုတူးဖော်ထုတ်လုပ်မှု	၁၄	-
	(ခ) ကျောက်မျက်တူးဖော်ထုတ်လုပ်မှု	၁၄	-
၂၉။	<b>စွမ်းအင်နှင့်လျှပ်စစ်ကဏ္ဍ</b>	၁၅	-
	(က) ဓာတ်ဆီ/ဒီဇယ် အရောင်းဆိုင်များ	၁၅	-
	(ခ) သဘာဝဓါတ်ငွေ့အရောင်းဆိုင်	၁၅	-
၃၀။	<b>ပို့ဆောင်ရေးနှင့်လမ်းပန်းဆက်သွယ်ရေးလုပ်ငန်း</b>	၁၅	၁၆
	(က) လေကြောင်းလမ်း	၁၅	-
	(ခ) ရေကြောင်းလမ်း	၁၅	-
	(ဂ) ရထားလမ်းနှင့်ဘူတာရုံများ	၁၅	-
	(ဃ) ကားဂိတ်များ	၁၆	-
၃၁။	<b>ပြည်သူ့ဆောက်လုပ်ရေးလုပ်ငန်းများ</b>	၁၆	၁၈
	(က) ကားလမ်းများ	၁၆	-
	(ခ) မြို့နယ်ချင်းဆက်လမ်းများ	၁၆	-
	(ဂ) တံတားများ	၁၆	၁၇

စဉ်	အကြောင်းအရာ	စာမျက်နှာ	
		မှ	ထိ
	(ဃ) လမ်း၊တံတားသုံးစက်ကိရိယာများ	၁၈	-
	(င) လမ်း၊တံတားအသုံးပြုခကောက်ခံသည့်လုပ်ငန်း	၁၈	-
၃၂။	<b>ဟိုတယ်နှင့်ခရီးသွားလုပ်ငန်း</b>	၁၈	-
	(က) ဟိုတယ်	၁၈	-
	(ခ) မိုတယ်၊အင်း၊ တည်းခိုခန်း	၁၈	-
	(ဂ) ကမ်းခြေ/ အပန်းဖြေနေရာ	၁၈	-
၃၃။	သမဝါယမအသင်းများ	၁၉	-
၃၄။	<b>စီးပွားရေးဆိုင်ရာ အခြေခံအဆောက်အအုံများ</b>	၁၉	၂၁
	(က) ကုမ္ပဏီ၊ ကုန်စည်ခိုင်၊ပွဲရုံ၊ဈေးနှင့်ကုန်တိုက်များ	၁၉	၂၁
	(ခ) ဘဏ်များ	၂၁	-
	(ဂ) စတိုးဆိုင်နှင့်အရောင်းဆိုင်များ	၂၁	-
၃၅။	<b>စည်ပင်သာယာရေးလုပ်ငန်းများ</b>	၂၁	၂၃
	(က)ဈေးလုပ်ငန်း	၂၁	၂၂
	(ခ)သောက်သုံးရေရရှိရေးလုပ်ငန်း	၂၂	-
	(ဂ)သန့်ရှင်းရေးလုပ်ငန်း	၂၂	-
	(ဃ) လမ်း၊တံတားလုပ်ငန်း	၂၂	၂၃
၃၆။	<b>ပုံနှိပ်လုပ်ငန်းနှင့် မီဒီယာလုပ်ငန်းများ</b>	၂၃	-
	(က) ပုံနှိပ်လုပ်ငန်းနှင့် တေးသံသွင်း၊ ဗွီဒီယို	၂၃	-
	(ခ) မီဒီယာလုပ်ငန်းများ	၂၃	-
၃၇။	<b>ပြည်တွင်း အသားတင်ထုတ်လုပ်မှုနှင့်ဝန်ဆောင်မှု တန်ဖိုး</b>	၂၃	-
၃၈။	<b>လူတစ်ဦးချင်းဝင်ငွေ</b>	၂၄	-
၃၉။	<b>အသက်မွေးဝမ်းကြောင်းလုပ်ငန်းအလိုက် အလုပ်လုပ် သူဦးရေ</b>	၂၄	-
၄၀။	<b>အလုပ်လုပ်နိုင်သူဦးရေနှင့် အလုပ်လက်မဲ့ဦးရေ</b>	၂၄	-
	<b>အခန်း(၇)</b>		
	<b>လူမှုရေးဆိုင်ရာ အချက်အလက်များ</b>	၂၄	-
၄၁။	<b>ပညာရေးကဏ္ဍ</b>	၂၄	၃၀
	(က) အဆင့်မြင့်ပညာ	၂၅	-
	(ခ) အခြေခံပညာ	၂၅	၂၉
	(ဂ) မူလတန်းကြိုကျောင်း	၂၉	-
	(ဃ) ဘုန်းတော်ကြီးသင်ပညာရေးကျောင်း	၂၉	-
	(င) ကျောင်းနေအရွယ်ကလေးများ ကျောင်းအပ်နှံမှု	၂၉	-

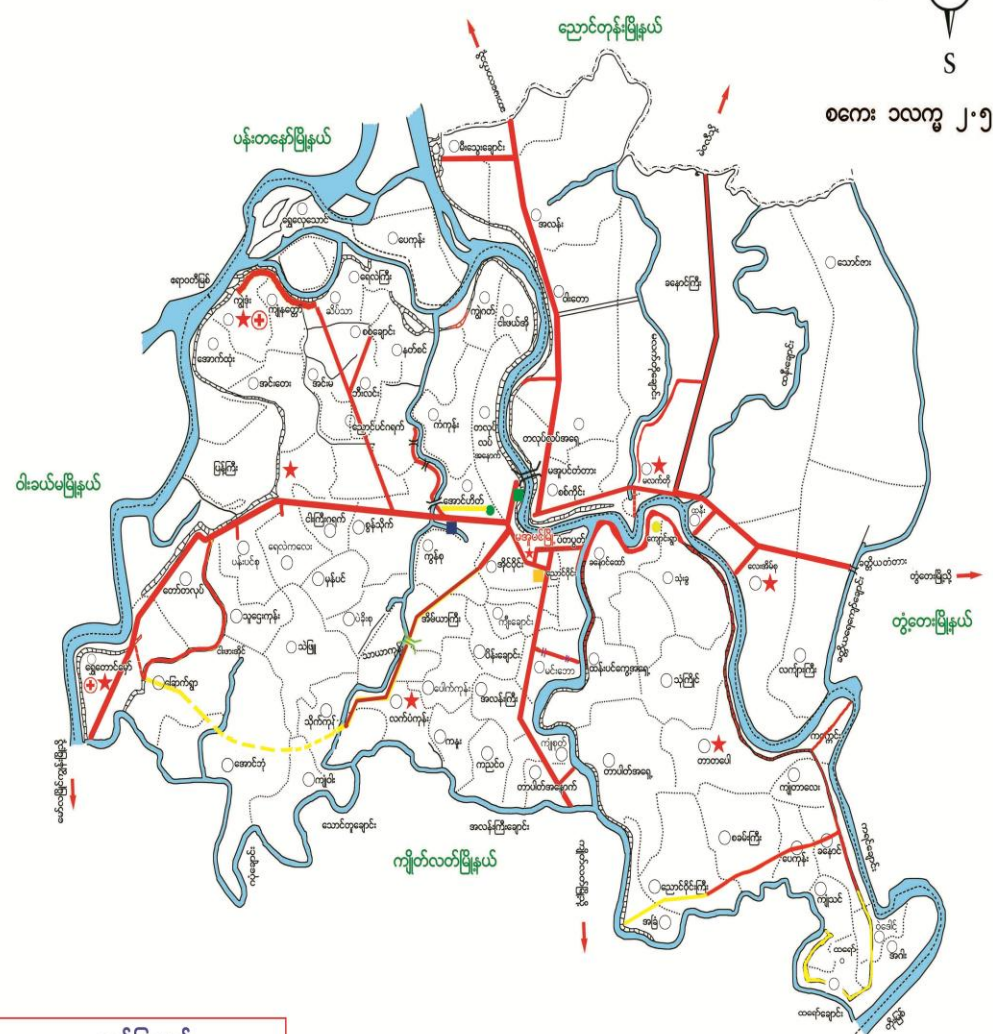
စဉ်	အကြောင်းအရာ	စာမျက်နှာ	
		မှ	ထိ
	(စ) တက္ကသိုလ်ဝင်တန်းအောင်မြင်မှု	၂၉	-
	(ဆ) စာတတ်မြောက်မှု ရာခိုင်နှုန်း	၃၀	-
	(ဇ) သင်ကြားမှု သင်ယူမှုအထောက်အကူပြုစာသင် ခန်းများဖွင့်လှစ်နိုင်မှု	၃၀	-
	(ဈ) စာကြည့်တိုက်များဖွင့်လှစ်နိုင်မှု	၃၀	-
၄၂။	<b>ကျန်းမာရေးကဏ္ဍ</b>	၃၁	၃၅
	(က) ဆေးရုံများ	၃၁	-
	(ခ) ဆေးပေးခန်းများ	၃၁	၃၂
	(ဂ) ကျေးလက်ကျန်းမာရေးဌာန/ဌာနခွဲ	၃၂	၃၄
	(ဃ) ကျန်းမာရေးစောင့်ရှောက်မှု	၃၄	-
	(င) ဒေသတွင်း အများဆုံးဖြစ်တတ်သောရောဂါများ	၃၄	-
	(စ) HIV/ AIDS-ရောဂါ ဖြစ်ပွား/ သေဆုံးဦးရေ	၃၅	-
	(ဆ) ကျန်းမာရေးဆိုင်ရာ အညွှန်းကိန်းများ	၃၅	-
၄၃။	<b>လူမှုရေးအသင်းအဖွဲ့များ</b>	၃၅	၃၇
	(က) INGO	၃၅	-
	(ခ) NGO (ဦးရေ)	၃၅	-
	(ဂ) အသင်းအဖွဲ့များ	၃၆	၃၇
၄၄။	<b>အားကစားနှင့်ပျော်ဖြေရေးလုပ်ငန်းများ</b>	၃၇	-
	<b>အခန့်(၈)</b>		
	<b>ဘာသာရေးဆိုင်ရာအချက်အလက်များ</b>		
၄၅။	<b>ဗုဒ္ဓဘာသာဆိုင်ရာအဆောက်အဦများနှင့်သာသနာဝင် ပုဂ္ဂိုလ်များ</b>	၃၇	၃၈
	(က) သာသနိကအဆောက်အဦများ	၃၇	-
	(ခ) ရဟန်းသံဃာနှင့်သီလရှင်များ	၃၈	-
	(ဂ) ထင်ရှားသည့်ဘုရား၊စေတီ၊ပုထိုးများ	၃၈	-
	(ဃ) ထင်ရှားသည့်ဘုန်းတော်ကြီးကျောင်းများ	၃၈	-
၄၆။	<b>အခြားဘာသာရေးအဆောက်အဦများ</b>	၃၈	-
၄၇။	<b>သမိုင်းဝင်ထင်ရှားသောအဆောက်အဦနှင့်နေရာများ</b>	၃၈	-

စဉ်	အကြောင်းအရာ	စာမျက်နှာ	
		မှ	ထိ
	<b>အခန်း(၉)</b> <b>ဒေသဖွံ့ဖြိုးရေးဆိုင်ရာအချက်အလက်များ</b>		
၄၈။	ဒေသဖွံ့ဖြိုးရေးလုပ်ငန်းများဆောင်ရွက်နိုင်မှုအခြေအနေ (က) ကျေးလက်ဒေသဖွံ့ဖြိုးတိုးတက်ရေးဦးစီးဌာနမှ ဆောင်ရွက်သည့်လုပ်ငန်းများ (ခ) အစိုးရနှင့်ပြည်သူ့ဆောင်ရွက်သည့်ဒေသဖွံ့ဖြိုးရေး လုပ်ငန်းများ	၃၉ ၃၉ ၄၁	၄၁ ၄၁ -
၄၉။	မြို့ပြစီမံကိန်း(TownPlan)နှစ်(၃၀)အတွက်မြေအသုံးချမှု ဆိုင်ရာလျာထားမှု	၄၁	-
	<b>အခန်း(၁၀)</b> <b>အထွေထွေ</b>		
၅၀။	အခြားတင်ပြလိုသောအချက်များ	၄၁	-
၅၁။	နိဂုံး	၄၁	-

ရောဝတီတိုင်းဒေသကြီး၊ မအူပင်ခရိုင်၊ မအူပင်မြို့နယ်၏  
ကျေးရွာအုပ်စု အညွှန်းပြမြေပုံ



စကေး ၁လက်မ ၂.၅ မိုင်




**ညွှန်းပြချက်**

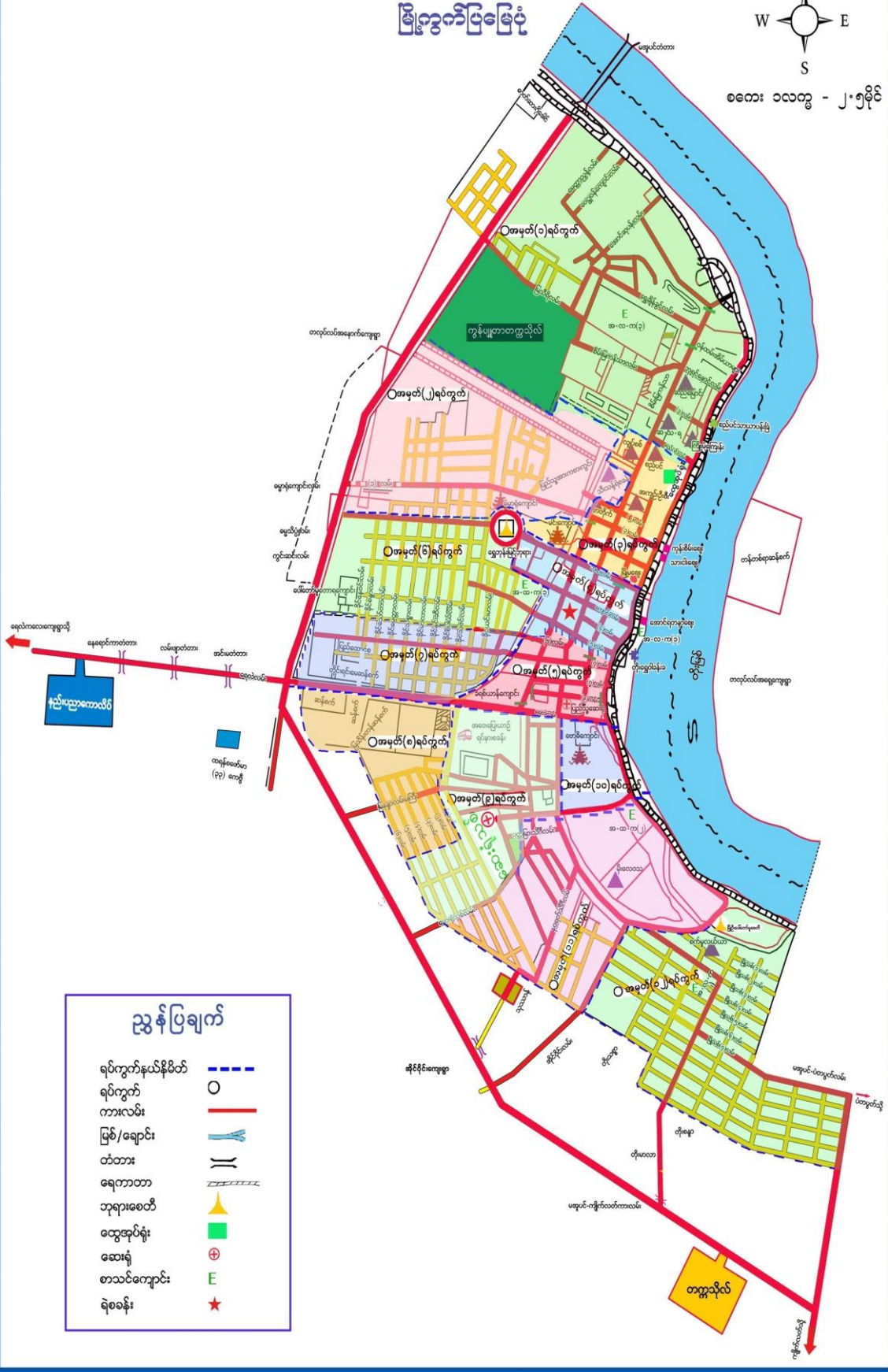
ကျေးရွာအုပ်စုနယ်နိမိတ်	.....
ကျေးရွာအုပ်စု	○
ကားလမ်းများ	—
မြစ်ချောင်း	—
တံတား	—
ရေကန်	—
ရဲစခန်း	★
တိုက်နယ်ဆေးရုံ	⊕



ရေဝင်တိုင်းဒေသကြီး၊ မအူပင်ခရိုင်၊ မအူပင်မြို့နယ်၏  
မြို့ကွက်ပြင်မြေပုံ



စကေး ၁:၁၀၀၀ - ၂၂၅၆၆



**ညွှန်းပြချက်**

ရပ်ကွက်နယ်နိမိတ်	---
ရပ်ကွက်	○
ကာလမ်း	—
မြစ်/ချောင်း	~
တံတား	≡
ရေကာတာ	≡
ဘုရားစေတီ	▲
ထွေအုပ်ရုံး	■
ဆေးရုံ	⊕
စာသင်ကျောင်း	E
ရဲစခန်း	★

# မအူပင်မြို့နယ်ဒေသဆိုင်ရာအချက်အလက်များ

## အခန်း(၁)

### နိဒါန်းနှင့်ဒေသသမိုင်း

#### နိဒါန်း

၁။ အထွေထွေအုပ်ချုပ်ရေးဦးစီးဌာနသည် ပြည်ထဲရေးဝန်ကြီးဌာနအောက်ရှိဌာနဖြစ်ပြီး တရားဥပဒေစိုးမိုးရေး၊ ရပ်ရွာအေးချမ်းသာယာရေး၊ နိုင်ငံတော်အစိုးရ၏ မူဝါဒများအကောင်အထည်ဖော်ရေး၊ ကောင်းမွန်သောအုပ်ချုပ်ရေးစနစ်ဖော်ဆောင်ရေးနှင့် ပြည်သူ့ဗဟိုပြုဒေသဖွံ့ဖြိုးရေးလုပ်ငန်းများ ဆောင်ရွက်ရေးဟူသော ရည်မှန်းချက်တာဝန်များကိုအောင်မြင်အောင် ဆောင်ရွက်လျက်ရှိပါသည်။ အထွေထွေအုပ်ချုပ်ရေး ဦးစီးဌာနတွင် တာဝန်ထမ်းဆောင်ကြသည့် အဆင့်ဆင့်သော အရာထမ်း၊ အမှုထမ်းများသည် ရုံးချုပ် အဆင့်မှအောက်ခြေရပ်ကွက်/ကျေးရွာအုပ်စုအဆင့်အထိ အထွေထွေအုပ်ချုပ်ရေးဦးစီးဌာနရုံးအသီးသီးတွင် တာဝန်ထမ်းဆောင်ကြရပြီး နိုင်ငံတော်အုပ်ချုပ်ရေး ယန္တရားချောမွေ့စွာလည်ပတ်ရေးတွင် ပါဝင်ဆောင်ရွက်ခြင်း၊ ဝန်ကြီးဌာန၏ ရည်မှန်းချက် တာဝန်များအခြားဝန်ကြီးဌာနမှ ပေးအပ်သော တာဝန်များနှင့် ဒေသန္တရအစိုးရအဖွဲ့များမှ ပေးအပ်သော လုပ်ငန်းတာဝန်များကို ကျေပွန်စွာ ထမ်းဆောင်နေကြရသည်ဖြစ်ရာ ဒေသဆိုင်ရာအချက် အလက်များ ပြုစုထားရှိခြင်းသည် များစွာအရေးပါလာပါသည်။ ဒေသဆိုင်ရာအချက်အလက်များ ပြုစုခြင်းဖြင့် မိမိတို့၏လုပ်ငန်းဆောင်ရွက်ရာတွင် အထောက်အကူပြုသကဲ့သို့ အကြီးအကဲများ နယ်မြေသို့ ကွင်းဆင်းရာတွင်နယ်မြေ၏ အချက်အလက်များကိုလွယ်ကူစွာ သိရှိနိုင်မည်ဖြစ်ပါသည်။ ဤစာအုပ် သည် မအူပင်မြို့နယ် ၏ဒေသဆိုင်ရာ အချက်အလက်များ(၂၀၂၀ပြည့်နှစ်၊ စက်တင်ဘာလကုန်ထိ အခြေအနေ)ကို သက်ဆိုင်ရာ ဌာနအသီးသီးမှ ပေးပို့သောကိန်းဂဏန်းများနှင့် အညီ ပြုစုတင်ပြထားခြင်းဖြစ်ပါသည်။

#### ဒေသသမိုင်းအကျဉ်း

၂။ အင်္ဂလိပ်နယ်ချဲ့အစိုးရသည် ၁၈၅၂ခုနှစ်တွင် ပဲခူးမြို့ကို သိမ်းပိုက်ပြီးသောအခါ အောက်မြန်မာပြည်ကို ပဲခူးတိုင်းဟု ဖွဲ့စည်းခဲ့ပါသည်။ ပဲခူးတိုင်းတွင် ဟံသာဝတီခရိုင်၊ ဟင်္သာတခရိုင်၊ ပုသိမ်ခရိုင် ဟူ၍ (၃)ခုခွဲ ထားရာ မအူပင်မြို့ တည်နေရာသည် ဟံသာဝတီခရိုင်၊ ဒလမြို့နယ်ခွဲတွင် ပါဝင်သော ရွာငယ်လေး တစ်ခုမျှသာဖြစ်ပါသည်။ ၁၈၇၅ ခုနှစ်ရောက် သောအခါ ပဲခူးတိုင်းတွင် သုံးခွခရိုင်ဟု ခရိုင်အသစ်တစ်ခု ထပ်မံတိုးချဲ့ ဖွဲ့စည်းပါသည်။ ၁၈၇၅ ခုနှစ်တွင် သုံးခွခရိုင် ပထမဆုံးသော အရေးပိုင် အက်စ်တီစမစ် (S.T Smith) သည် မအူပင်တည်ရှိသည့် ရွာကို ခရိုင်သစ် ရုံးစိုက်ရာ မြို့အဖြစ် ပြင်ဆင်ခဲ့ပါသည်။ ၁၈၇၆ ခုနှစ် သုံးခွမြို့မှ မအူပင်ရွာ တည်ရှိသည့် ရွာငယ်နေရာအား သုံးခွခရိုင်ရုံးကို ပြောင်းရွှေ့ဖွင့်လှစ်ခဲ့ပြီး ရွာ၏ထိပ်တွင် မအူပင်ကြီးတစ်ပင်ရှိရာမှ မအူပင်မြို့ဟု ခေါ်တွင်လာခြင်း ဖြစ်ပါသည်။

အခန်း(၂)

ပထဝီဝင် အနေအထား

တည်နေရာနှင့်အကျယ်အဝန်း

၃။ မအူပင်မြို့နယ်သည် မြန်မာနိုင်ငံ၏တောင်ပိုင်း၊ ဧရာဝတီတိုင်း၊ ဒေသကြီးတွင်ရှိ၍ မအူပင်မြို့နယ်သည် မြောက်လတ္တီ တွဒ် ၁၆ ဒီဂရီ ၃၀မိနစ်မှ ၁၆ ဒီဂရီ ၅၇မိနစ်နှင့် အရှေ့လောင်ဂျီတွဒ် ၉၅ဒီဂရီ ၂၄မိနစ် မှ ၉၅ဒီဂရီ ၅၂မိနစ် အကြားတွင် တည်ရှိပါသည်။ ပင်လယ်ရေမျက်နှာပြင် အထက်အမြင့်ပေ (၁၃.၆၂)တွင် တည်ရှိပါသည်။ မအူပင်မြို့နယ်၏ အကျယ်အဝန်းမှာ (၅၁၅.၃၈) စတုရန်းမိုင် ကျယ်ဝန်းပါသည်။ အရှေ့မှ အနောက်သို့ (၂၆)မိုင် (၄)ဖာလုံရှိပြီး တောင်မှမြောက်သို့ (၂၅)မိုင် (၁)ဖာလုံ ရှည်လျား ပါသည်။ မအူပင်မြို့နယ်နှင့်မြို့တို့၏ ဧရိယာစတုရန်းမိုင်မှာ အောက်ပါအတိုင်းဖြစ်ပါသည် -

စဉ်	မြို့နယ်အမည်	မြို့ဧရိယာ စတုရန်းမိုင်	ကျေးရွာအုပ်စု ဧရိယာစတုရန်းမိုင်	မြို့နယ်ဧရိယာ စတုရန်းမိုင်
၁	မအူပင်	၂.၃၅၆	၅၁၃.၀၂၄	၅၁၅.၃၈၀
မြို့နယ်ချုပ်		၂.၃၅၆	၅၁၃.၀၂၄	၅၁၅.၃၈၀

နယ်နိမိတ်

၄။ မအူပင်မြို့နယ်၏အရှေ့ဘက်တွင် ဧရာဝတီတိုင်းဒေသကြီး မအူပင် ခရိုင်၊ ညောင်တုန်းမြို့နယ်နှင့် ရန်ကုန်တိုင်းဒေသကြီး တံတေးမြို့တို့နှင့် ဆက်စပ်လျက်ရှိပြီးတောင်ဘက်တွင် ဧရာဝတီတိုင်းဒေသကြီး ကျိုက်လတ် မြို့နှင့်ထိစပ်လျက်ရှိပါသည်။ အနောက်ဘက်တွင် ဝါးခယ်မ မြို့နယ်နှင့် ထိစပ်လျက်ရှိပြီး မြောက်ဘက်တွင် ပန်းတနော်မြို့နယ်နှင့် နယ်နိမိတ် ထိစပ်လျက်ရှိပါသည်။

မြေမျက်နှာသွင်ပြင်

၅။ မအူပင်မြို့နယ်သည် နိမ့်မြင့်ဆင်ခြေလျှော့ရှိပြီး နုံးတင်မြေအရပ် ဖြစ်ပါသည်။

ရေဆင်း

၆။ မအူပင်မြို့နယ်တွင် မြစ်ချောင်းများပေါများပြီး မြစ်ချောင်းများသည် မြောက်မှတောင်သို့ စီးဆင်းလျက်ရှိပါသည်။ ထင်ရှားသော မြစ်များ မှာ တိုးမြစ်နှင့် ရာဇတိုင်မြစ်တို့ဖြစ်ပြီး တိုးမြစ်မှာ အရှည်မိုင် (၄၆) မိုင်ရှိကာ ရာဇတိုင်မြစ်မှာ အရှည်မိုင်(၂၅)မိုင်ဖြစ်ပါသည်။ ဒေသအတွင်းရှိ ရေအရင်း အမြစ်အများစုမှာ ရေချိုဖြစ်၍ စိုက်ပျိုးရေး၊ သောက်သုံးရေးအဖြစ် အသုံးပြု နိုင်ပါသည်။ နွေရာသီတွင် ရေအနက် (၆၀)ပေခန့်ရှိပြီး သင်္ဘော၊ စက်လှေများ သွားလာနိုင်ပါသည်။

**ပင်လယ်ရေမျက်နှာပြင်အထက်အမြင့်**

၇။ မအူပင်မြို့နယ်သည် ပင်လယ်ရေမျက်နှာပြင်အထက် ပျမ်းမျှအမြင့် (၁၃.၆၂)ပေ အထက်တွင် တည်ရှိပါသည်။

**အခန်း(၃)**

**ရာသီဥတုနှင့် သဘာဝပတ်ဝန်းကျင်**

**ရာသီဥတု**

၈။ မအူပင်မြို့နယ်သည် ပူပြင်းစွတ်စိုသော ရာသီဥတုရှိပြီး ၊ အမြင့်ဆုံး အပူချိန် (၄၀.၅°C)နှင့် အနိမ့်ဆုံးအပူချိန်မှာ (၁၁.၃°C ) ဖြစ်ပါသည်။ နှစ်အလိုက်ဖြစ်ပေါ်ခဲ့သော မိုးရေချိန်နှင့် အပူချိန်မှာ အောက်ဖော်ပြပါအတိုင်း ဖြစ်ပါသည် -

စဉ်	ခုနှစ်	မိုးရေချိန်		အပူချိန်	
		မိုးရွာရက်	စုစုပေါင်း မိုးရေချိန် (လက်မ)	နေရာသီ (.C)	ဆောင်းရာသီ (.C)
				အမြင့်ဆုံး	အနိမ့်ဆုံး
၁	၂၀၁၆	၁၁၉	၈၉.၃၁	၄၀.၀	၁၃.၀
၂	၂၀၁၇	၁၂၂	၈၉.၅၇	၃၈.၂	၁၄.၀
၃	၂၀၁၈	၁၁၄	၁၁၆.၉၀	၄၀.၀	၁၁.၃
၄	၂၀၁၉	၈၄	၇၁.၁၈	၃၈.၈	၁၃.၆
၅	၂၀၂၀	၉၈	၇၀.၂၃	၃၇.၅	၁၃.၅

**သဘာဝပေါက်ပင်များ**

၉။ မအူပင်မြို့နယ်အတွင်း ပေါက်ရောက်သည့် သဘာဝ ပေါက်ပင် များမှာ ကုက္ကို၊ စစ်၊ မအူ၊ သရက်၊ ဝါး၊ အုန်း၊ ကွမ်းသီးပင် တို့ ဖြစ်ပါသည်။

**တောရိုင်းတိရစ္ဆာန်များ**

၁၀။ မအူပင်မြို့နယ်အတွင်းရှိတောရိုင်းတိရစ္ဆာန်များ မရှိပါ။

**သဘာဝပတ်ဝန်းကျင်လက်ရှိ အခြေနေ**

၁၁။ မအူပင်မြို့နယ်အတွင်း ပတ်ဝန်းကျင် တောတောင်ရေမြေများတွင် မြစ်များအတွင်း ကမ်းအနည်း ငယ်ပြိုကျမှု သောင်များ အနည်းငယ်ပေါ်ထွန်းမှု၊ မြစ်ချောင်း အင်းအိုင်များ အနည်းငယ် တိမ် ကောမှုများ သာရှိပြီး ထူးထူး ခြားခြား ဖြစ်ပေါ်မှုများမရှိပါ။

**သဘာဝပတ်ဝန်းကျင်ထိန်းသိမ်းရေးလုပ်ငန်းများ**

၁၂။ မအူပင်မြို့နယ်သည် သဘာဝပတ်ဝန်းကျင်ထိန်းသိမ်းရေးလုပ်ငန်းများအတွက် အောက်ပါ အတိုင်း သစ်ပင်များ စိုက်ပျိုးထားရှိပါသည် -

- (က) ဆက်သွယ်ရေးလမ်းဘေးဝဲ/ယာ(ကျွန်း) - ၆၀၉၈၀ ပင်
- (ခ) တစ်ရွာ (၁)ဧက (ယူကလစ်) - ၆၁၀၀ ပင်
- (ဂ) တစ်အိမ်ထောင်လျှင်ကျွန်း (၃)ပင် - ၇၀၃၀၀ ပင်
- (ဃ) တစ်အိမ်ထောင်သစ်မာ (၂၀)ယူကလစ် - ၈၃၃၀၀ ပင်

**သဘာဝဘေးအန္တရာယ်ကျရောက်မှု**

၁၃။ မအူပင်မြို့နယ်သည် ဧရာဝတီတိုင်းဒေသကြီး အတွင်းတွင်တည်ရှိသဖြင့် မြစ်ကြီးမူ၊ မြစ်ကမ်းပြိုကျမှု ၊ မိုးဦးကာလလေပြင်းတိုက်မှု စသည့် ဘေးအန္တရာယ်များကျရောက်လေ့ရှိပါသည်။ မအူပင်မြို့နယ်အတွင်း တိုးမြှင့်၏စိုးရိမ် ရေမှတ်မှာ(၁၃.၂) ပေ (၄၀၂) စင်တီမီတာဖြစ်ပါသည်။ အစီရင်ခံသည့် ကာလအတွင်း မအူပင်မြို့နယ်တွင် သဘာဝဘေးအန္တရာယ်ကျရောက်မှုနှင့် ပျက်စီးဆုံးရှုံးမှုများမှာ အောက်ပါအတိုင်း ဖြစ်ပါသည် -

စဉ်	အမျိုးအစား	ဖြစ်ပွား ကြိမ်	သေ/ပျောက် ဦးရေ	အဆောက်အဦ ပျက်စီးမှု	ဆုံးရှုံးမှုတန်ဖိုး (ကျပ်သန်း)
၁	မုန်တိုင်းဘေး(လေဘေး)	၂	-	၁၄	၀.၇၀၀
၂	ဆူနာမီဘေး	-	-	-	-
၃	ငလျင်ဘေး	-	-	-	-
၄	ရေဘေး	-	-	-	-
၅	မီးဘေး	၂	-	၁၁	၁.၉၈၄
၆	ကမ်းပြို	၂၅	-	၃၂၃	၁၃၉.၃၅၀
၇	မိုးကြိုး	၃	၄	-	-
ပေါင်း		၃၂	၄	၃၄၈	၁၄၂.၀၃၄

၅  
အခန်း(၄)  
လူဦးရေဆိုင်ရာအချက်အလက်များ

**နေထိုင်သည့်တိုင်းရင်းသားလူမျိုးစုများ**

၁၄။ မအူပင်မြို့နယ်တွင် နေထိုင်ကြသောတိုင်းရင်းသား လူမျိုးစုများမှာ အောက်ပါ အတိုင်း ဖြစ်ပါသည်-

စဉ်	လူမျိုး	နေထိုင်သည့် လူဦးရေ	မြို့နယ်လူဦးရေ	မြို့နယ်လူဦးရေ၏ ရာခိုင်နှုန်း
၁	ကချင်	-	-	-
၂	ကယား	-	-	-
၃	ကရင်	၆၉၂၄၅	၃၂၂၂၆၀	၂၁.၄၉
၄	ချင်း	၂၃	၃၂၂၂၆၀	၀.၀၁
၅	မွန်	-	-	-
၆	ဗမာ	၂၅၀၄၆၉	၃၂၂၂၆၀	၇၇.၇၂
၇	ရခိုင်	၈၂	၃၂၂၂၆၀	၀.၀၂
၈	ရှမ်း	-	-	-
၉	ပအိုဝ်း	-	-	-
၁၀	ဓနု	-	-	-
၁၁	တောင်ရိုး	-	-	-
၁၂	ပလောင်	-	-	-
၁၃	အခြား	၂၄၃၈	၃၂၂၂၆၀	၀.၇၆
	<b>မြို့နယ်ချုပ်</b>	<b>၃၂၀၅၀၃</b>	<b>၃၂၂၂၆၀</b>	<b>၁၀၀.၀၀</b>

**အိမ်ခြေ၊ အိမ်ထောင်စု၊ လူဦးရေ**

၁၅။ မအူပင်မြို့နယ်၏ ၂၀၂၀ ပြည့်နှစ် စက်တင်ဘာလကုန်အထိ လူဦးရေမှာ အောက်ပါ အတိုင်း ဖြစ်ပါသည်-

(က) အိမ်ခြေ/အိမ်ထောင်စု

စဉ်	အကြောင်းအရာ	အိမ်ခြေ	အိမ်ထောင်စု	ရပ်ကွက်	ကျေးရွာအုပ်စု	ကျေးရွာ
၁	မြို့နေ	၇၉၈၂	၇၉၈၉	၁၂	-	-
၂	ကျေးလက်နေ	၆၁၂၇၄	၆၁၃၉၉	-	၇၆	၄၄၂
	<b>မြို့နယ်ချုပ်</b>	<b>၆၉၂၅၆</b>	<b>၃၉၃၈၈</b>	<b>၁၂</b>	<b>၇၆</b>	<b>၄၄၂</b>

(ခ) လူဦးရေ

စဉ်	အကြောင်းအရာ	အသက်(၁၈) နှစ်အထက်			အသက်(၁၈) နှစ်အောက်			စုစုပေါင်း		
		ကျား	မ	ပေါင်း	ကျား	မ	ပေါင်း	ကျား	မ	ပေါင်း
၁	မြို့နေ	၁၃၆၇၁	၁၆၁၄၉	၂၉၈၂၀	၅၅၆၁	၅၇၅၆	၁၁၃၁၇	၁၉၂၃၂	၂၁၉၀၅	၄၁၁၃၇
၂	ကျေးလက်နေ	၈၇၀၈၇	၉၂၂၂၂	၁၇၉၃၀၉	၅၀၉၆၉	၅၀၈၄၅	၁၀၁၈၁၄	၁၃၈၀၅၆	၁၄၃၀၆၇	၂၈၁၁၂၃
	မြို့နယ်ချုပ်	၁၀၀၇၅၈	၁၀၈၃၇၁	၂၀၉၁၂၉	၅၆၅၃၀	၅၆၆၀၁	၁၁၃၁၃၁	၁၅၇၂၈၈	၁၆၄၉၇၂	၃၂၂၂၆၀

လူဦးရေတိုးနှုန်းနှင့်ကျားမအချိုး

၁၆။ မအူပင်မြို့နယ်၏ ၂၀၂၀ ပြည့်နှစ် လူဦးရေတိုးနှုန်းကျား၊ မ အချိုးမှာ အောက်ပါ အတိုင်းဖြစ်ပါသည်-

(က) လူဦးရေတိုးနှုန်းနှင့်ကျားမအချိုး

စဉ်	မြို့နယ်	ယခင်နှစ်လူဦးရေ	ယခုနှစ်လူဦးရေ	တိုးလာဦးရေ	တိုးနှုန်း	ကျား/မအချိုး		
						ကျား	မ	အချိုး
၁	မအူပင်	၃၂၀၅၀၃	၃၂၂၂၆၀	၁၇၅၇	၀.၅၄	၈၃၉	၉၁၈	၁ : ၁.၀၉
	မြို့နယ်ချုပ်	၃၂၀၅၀၃	၃၂၂၂၆၀	၁၇၅၇	၀.၅၄	၈၃၉	၉၁၈	၁ : ၁.၀၉

(ခ) မွေးဖွား၊သေဆုံး၊ပြောင်းဝင်၊ပြောင်းထွက်လူဦးရေ

စဉ်	မြို့နယ်	မူလလူဦးရေ	မွေးဖွားဦးရေ	သေဆုံးဦးရေ	ပြောင်းဝင်ဦးရေ	ပြောင်းထွက်ဦးရေ	လက်ရှိလူဦးရေ
၁	မအူပင်	၃၂၂၂၆၀	၄၂	၁၃	၂၀	၇	၃၂၂၂၆၀
	မြို့နယ်ချုပ်	၃၂၂၂၆၀	၄၂	၁၃	၂၀	၇	၃၂၂၂၆၀

ကိုးကွယ်သည့်ဘာသာ

၁၇။ မအူပင်မြို့နယ်တွင် နေထိုင်ကြသူများ၏ ကိုးကွယ်သည့် ဘာသာအလိုက် လူဦးရေမှာ အောက်ပါအတိုင်းဖြစ်ပါသည်-

စဉ်	မြို့နယ်	ဗုဒ္ဓဘာသာ	ခရစ်ယာန်	ဟိန္ဒူဘာသာ	အစ္စလာမ်ဘာသာ	နတ်	အခြား	ပေါင်း
၁	မအူပင်	၂၅၅၄၇၇	၆၄၅၂၂	၃၈၉	၁၆၇၂	-	၂၀၀	၃၂၂၂၆၀
	မြို့နယ်ချုပ်	၂၅၅၄၇၇	၆၄၅၂၂	၃၈၉	၁၆၇၂	-	၂၀၀	၃၂၂၂၆၀

**နိုင်ငံခြားသားများနေထိုင်မှု**

၁၈။ မအူပင်မြို့နယ်အတွင်း နိုင်ငံခြားသားများ နေထိုင်သူ ဦးရေ မှာ အောက်ပါအတိုင်းဖြစ်ပါသည်-

စဉ်	မြို့နယ်	နိုင်ငံခြားသား လူမျိုး	နေထိုင်ဦးရေ	မြို့နယ် လူဦးရေ	မြို့နယ်လူဦးရေ ၏ ရာခိုင်နှုန်း
(က)	မအူပင်	တရုတ်	၃၀	၃၂၂၂၆၀	၀.၀၀၉
(ခ)		အိန္ဒိယ	၃၈၄	၃၂၂၂၆၀	၀.၁၂
(ဂ)		ပါကစ္စတန်	၉၅	၃၂၂၂၆၀	၀.၀၃
(ဃ)		ဘင်္ဂလားဒေ့ရှ်	၅၀	၃၂၂၂၆၀	၀.၀၂
(င)		အခြား	၁၈၇၉	၃၂၂၂၆၀	၀.၅၈
	<b>မြို့နယ်ချုပ်</b>		<b>၂၄၃၈</b>	<b>၃၂၂၂၆၀</b>	<b>၀.၇၆</b>

**အခန်း(၅)**

**အုပ်ချုပ်ရေးဆိုင်ရာအချက်အလက်များ**

**အုပ်ချုပ်ရေးနယ်မြေဖွဲ့စည်းမှု**

၁၉။ မအူပင်မြို့နယ်၏ အုပ်ချုပ်ရေးနယ်မြေ ဖွဲ့စည်းမှုမှာ အောက်ပါအတိုင်း ဖြစ်ပါသည်-

စဉ်	မြို့နယ်	မြို့	ရပ်ကွက်	ကျေးရွာအုပ်စု	ကျေးရွာ
၁	၁	-	၁၂	၇၆	၄၄၂
	<b>မြို့နယ်ချုပ်</b>	<b>-</b>	<b>၁၂</b>	<b>၇၆</b>	<b>၄၄၂</b>

**ရွေးကောက်ပွဲဆိုင်ရာကိစ္စရပ်များ**

၂၀။ မအူပင်မြို့နယ်၏ ရွေးကောက်ပွဲဆိုင်ရာ ကိစ္စရပ်များအား အောက်ပါအတိုင်း ဖော်ပြအပ်ပါသည်-

(က) **မြို့နယ်ရွေးကောက်ပွဲကော်မရှင်အဖွဲ့ခွဲအဖွဲ့ဝင်စာရင်း**

စဉ်	အမည်	အလုပ်အကိုင်	တာဝန်
၁	ဒေါ်ခင်သန်းမြင့်	ပညာရေး(ငြိမ်း)	ဥက္ကဋ္ဌ
၂	ဦးမျိုးဇင်	-	အဖွဲ့ဝင်
၃	ဦးဝင်းစိန်	မီးသတ်ငြိမ်း	အဖွဲ့ဝင်
၄	ဦးတင်ဦး	အလုပ်ညွှန်ငြိမ်း	အဖွဲ့ဝင်
၅	ဦးမောင်မောင်	ကုန်သည်	အဖွဲ့ဝင်
၆	ဒေါ်ရီရီချို	ပညာရေးငြိမ်း	အဖွဲ့ဝင်



၇	ဦးဇင်ဝိုင်းသက်ဦး	ထွေ/အုပ်	အဖွဲ့ဝင်
၈	ဦးကျော်ဇင်ထွဋ်	ဥပဒေ	အဖွဲ့ဝင်
၉	ဦးအာကာဦး	ပြန်/ဆက်	အဖွဲ့ဝင်
၁၀	ဦးသာအေး	စိုက်ပျိုးရေး	အဖွဲ့ဝင်
၁၁	ဦးခင်မောင်အေး	လဝက	အဖွဲ့ဝင်
၁၂	ဒေါ်စန်းယုမော်	ပညာရေး	အဖွဲ့ဝင်
၁၃	ဦးဝင်းသိန်း	ကျန်းမာရေး	အဖွဲ့ဝင်
၁၄	ဒေါ်ယဉ်ရဝေဖြိုး	စာရင်းရုံး	အဖွဲ့ဝင်
၁၅	ဒေါ်စိန်စိန်စိုး	စည်ပင်	အဖွဲ့ဝင်
၁၅	ဒေါ်ဝင်းဝင်းမာ	ရွေး/ကော်	အတွင်းရေးမှူး

(ခ) ဆန္ဒမဲပေးပိုင်ခွင့်ရှိသူဦးရေ

စဉ်	မြို့နယ်	မြို့နယ် လူဦးရေ	ကျား	မ	ပေါင်း
၁	မအူပင်	၃၂၂၂၆၀	၁၁၅၉၄၉	၁၂၄၉၃၉	၂၄၀၈၈၈
	<b>မြို့နယ်ချုပ်</b>	<b>၃၂၂၂၆၀</b>	<b>၁၁၅၉၄၉</b>	<b>၁၂၄၉၃၉</b>	<b>၂၄၀၈၈၈</b>

(ဂ) နိုင်ငံရေးပါတီများ

စဉ်	ပါတီ	ဥက္ကဋ္ဌ	အတွင်း ရေးမှူး	အမှုဆောင် ဦးရေ	ပါတီဝင် ဦးရေ
၁	ပြည်ခိုင်ဖြိုး	ဦးသောင်းအန်	ဦးသန်းစိုး	၁၇	
၂	NLD	ဦးမောင်မောင်	ဦးကျော်စိုး	၁၅	
၃	တဆည	ဦးအောင်သောင်း	ဦးတင်အေး	၇	
၄	ခေတ်သစ်ပြည်သူ့ပါတီ	ဦးထွန်းထွန်းမင်း	ဦးဝင်းထိန်	၈	
၅	ပြည်သူ့အကျိုး ပြုကျောင်းသား များပါတီ	ဦးဝင်းနိုင်	-	၁၂	
၆	ဒီမိုကရက်တစ် ပါတီ(မြန်မာ)	ဦးကျော်မျိုးနိုင်	-	၁၃	
၇	အမျိုးသား ညီညွတ်သော ဒီမိုကရက်တစ် ပါတီ (NUD)	ဦးစိန်ဝင်း	-	၁၇	
၈	လူ့ဘောင်သစ် ပါတီ	-	ဦးကျင်အေး	၁၁	
၉	ပြည်ထောင်စု ကောင်းကျိုး ဆောင်ပါတီ	ဦးအောင်တင်မင်း	ဦးတင်ဝင်း	၁၆	

(ဃ) ရွေးချယ်ခံရသော လွှတ်တော်ကိုယ်စားလှယ်များ

စဉ်	လွှတ်တော်ကိုယ်စား လှယ်အမည်	ပါတီ/ တသီးပုဂ္ဂလ အမည်	လွှတ်တော် အမည်
၁	ဦးစိန်ဝင်း	NUD	ပြည်သူ့လွှတ်တော်
၂	ဒေါ်အိအိပြုံး	NLD	အမျိုးသားလွှတ်တော်
၃	ဦးဇော်မိုး	NLD	တိုင်းဒေသကြီးလွှတ်တော် မဲဆန္ဒနယ် အမှတ်(၁)
၄	ဦးသက်ကိုလေး	NLD	တိုင်းဒေသကြီးလွှတ်တော် မဲဆန္ဒနယ် အမှတ်(၂)

အခန်း(၆)

စီးပွားရေးဆိုင်ရာအချက်အလက်

စီးပွားရေးဆိုင်ရာခြုံငုံသုံးသပ်ချက်

၂၁။ မအူပင်မြို့နယ်သည် ဧရာဝတီတိုင်းဒေသကြီးအတွင်း တည်ရှိ ပြီး စီးပွားရေးအရ အချက်အခြာ ကျသော မြို့မဟုတ်ဘဲ စီးပွားရေး ဖွံ့ဖြိုး တိုးတက်မှု အသင့်အတင့်ရှိသော မြို့နယ်တစ်ခု ဖြစ်ပါသည်။ မြို့နယ်အတွင်းရှိ ဒေသခံပြည်သူလူထုသည် စိုက်ပျိုး ရေးလုပ်ငန်း/ မွေးမြူရေးလုပ်ငန်းကို အဓိကလုပ်ကိုင် ဆောင်ရွက် ကြပါသည်။ မအူပင်မြို့နယ်သည် ကုန်းလမ်း ၊ ရေလမ်းကြောင်းလမ်း များဆုံရာ / လမ်းမပေါ် တွင် တည်ရှိ၍ လမ်းပန်းဆက်သွယ်ရေး ကောင်မွန်သော မြို့နယ်ဖြစ်ပါသည်။ မြို့နယ်၏ အဓိကထွက်ကုန် မှာ ဆန်၊စပါး၊သား၊ ငါးဖြစ်ပြီး ရန်ကုန်တိုင်းဒေသကြီးသို့ အများဆုံး တင်ပို့ရောင်းချ ပါသည်။

မြေအသုံးချမှု

၂၂။ မအူပင်မြို့နယ်၏ မြေအမျိုးအစားအလိုက် အသုံးချထားသည့်ဧကအား အောက်ပါအတိုင်း ဖော်ပြအပ်ပါသည်-

စဉ်	မြေအမျိုးအစား	ဧရိယာ(ဧက)
၁	အသားတင်စိုက်ပျိုးမြေဧရိယာပေါင်း	၂၁၃၈၂၆
	(က) လယ်မြေဧရိယာ	၁၈၉၅၂၄
	(ခ) ယာမြေ	-
	(ဂ) ကိုင်း/ကျွန်းမြေ	၂၀၉၂၄
	(ဃ) ဥယျာဉ်မြေ	၃၃၇၂
	(င) ခနီ	၆
၂	လှုပ်ထားမြေဧရိယာပေါင်း	၆၄
	(က) လယ်မြေဧရိယာ	၆၄
	(ခ) ယာမြေ	-
	(ဂ) ကိုင်း/ကျွန်းမြေ	-
	(ဃ) ဥယျာဉ်မြေ	-
	(င) ခနီ	-
၃	စားကျက်မြေ	၅၃၇၃
၄	စက်မှုလုပ်ငန်းသုံးမြေ	၆၃၁
၅	မြို့မြေ	၁၂၆၅
၆	ရွာမြေ	၆၉၉၈
၇	အခြားမြေ	-
၈	ကြိုးဝိုင်း/ကြိုးပြင်ကာကွယ်တော ဧရိယာ	-
၉	တောရိုင်း	-
၁၀	မြေရိုင်း	၂၂၅၀
၁၁	စိုက်ပျိုးခြင်းမပြုနိုင်သောဧရိယာ	၉၉၄၃၉
	စုစုပေါင်း	၃၂၉၈၄၆

**ဆည်မြောင်းတာဝန်များနှင့် ဆည်ရေသောက်ဧရိယာ**

၂၃။ မအူပင်မြို့နယ်ရှိ ဆည်မြောင်းတာဝန်များနှင့် ဆည်ရေသောက် ဧရိယာမှာ အောက်ပါအတိုင်း ဖော်ပြအပ်ပါသည်-

- (က) အစိုးရဆည်များ (မရှိပါ။)
- (ခ) ကိုယ့်အားကိုယ်ကိုးဆည်များ (မရှိပါ။)
- (ဂ) မြစ်ရေတင်စီမံကိန်းများ (မရှိပါ။)
- (ဃ) တာဝန်များ/ရေထိန်းတံခါး

စဉ်	တာဝန်/ရေထိန်းတံခါး			ကာကွယ် သည့် မြစ်/ချောင်း	အကျိုးပြု ဧက
	အမည်	အမျိုးအစား	အရှည် (ပေ)		
<b>ရေထိန်းတံခါးများ</b>					
၁	ငါးဖယ်အို	သံကူကွန်ကရစ်	၁၉	တိုးမြစ်	၁၆၀၀
၂	ပံတပွတ်	။	၂၈	ပံတပွတ်ချောင်း	၁၀၀၀၀
၃	မင်းဘော	သံကူကွန်ကရစ်	၁၆	ပံတပွတ်ချောင်း	၁၀၀၀
၄	ညောင်ပင်ဝိုင်း	။	၁၀	ရာဇူတိုင်	၁၀၀၀
၅	ဝါးတော	။	၄၆	တိုးမြစ်	၁၅၀၀၀
၆	တပွတ္တနောင်	။	၅၈	မလက်တိုချောင်း	၉၀၀၀
၇	မလက်တို	။	၂၈	။	၄၅၀၀
၈	လှိုင်းတာ	။	၆၈	တိုးမြစ်	၁၀၀၀၀
၉	ထန်း	။	၁၁၈	။	၁၅၀၀၀
၁၀	မိုးမခ	။	၂၉၄	ခတ္တိယချောင်း	၄၀၀၀၀
၁၁	ပန်းတော	။	၄၀	တိုးမြစ်	၁၀၀၀၀
၁၂	ထန်းပင်ကျွေ	။	၄၀	ပံတပွတ်ချောင်း	၁၀၀၀၀
၁၃	ကျိုတာလေး	။	၁၀	ကရင်ချောင်း	၁၀၀၀
၁၄	ကျိုတာကြီး	။	၁၀	။	၁၀၀၀
၁၅	ခနောင်	။	၁၀	။	၁၀၀၀
၁၆	ကျိုကျိုက်	။	၁၀	ကျိုကျိုက် ချောင်း	၁၀၀၀
၁၇	ထရော်ချောင်း	သံကူကွန်ကရစ်	၆၈	ထရော်ချောင်း	၁၀၀၀၀
၁၈	မြင်းကစဲချောင်း	။	၁၀	။	၁၀၀၀
<b>ပေါင်း</b>		<b>၈၈၃</b>			<b>၁၄၂၁၀၀</b>
<b>တာဝန်များ</b>					
၁	မအူပင်ကျွန်းတာ	-	၆၁/၆	-	၈၂၁၀၀
၂	ညောင်တုန်း ကျွန်းတာ	-	၁၈/၂	-	၆၈၈၃၉
၃	သုံးခွကျွန်းတာ	-	၄၄/၆	-	၄၂၆၂၄
<b>ပေါင်း</b>			<b>၁၂၄/၆</b>		<b>၁၉၃၅၆၃</b>
<b>စုစုပေါင်း</b>			<b>၁၀၀၇/ ၆</b>		<b>၃၃၅၆၆၃</b>

**စိုက်ပျိုးရေးလုပ်ငန်း**

၂၄။ မအူပင်မြို့နယ်၏ စိုက်ပျိုးရေးလုပ်ငန်းဆောင်ရွက်နိုင်မှု အခြေအနေမှာ အောက်ပါအတိုင်း ဖြစ်ပါသည်-

**(က) အဓိကသီးနှံ(၁၀)မျိုး စိုက်ပျိုးထုတ်လုပ်မှု**

စဉ်	သီးနှံအမည်	၂၀၁၉-၂၀၂၀ လျာထားဧက		၂၀၁၉-၂၀၂၀ ခုနှစ်			
				စိုက်	ရိတ်	နှုန်း	အထွက် (တင်း)
၁	စပါးပေါင်း	နွေ	၈၃၃၈၉	၈၃၆၇၀	၈၃၆၇၀	၉၆.၂၇	၈၀၅၄၉၁၀
		မိုး	၁၄၁၂၇၆	၁၄၁၂၇၈	၁၄၁၂၀၉	၆၉.၂၉	၉၇၈၃၈၅၄
၂	မြေပဲ	မိုး	-	-	-	-	-
		ဆောင်း	၂၁၅၆	၂၁၂၇	၂၁၂၇	၅၀.၉၅	၁၀၈၃၇၀
၃	နှမ်း	မိုး	-	-	-	-	-
		ဆောင်း	၉	၃၇	၃၉	၅.၇၃	၂၁၂
၄	နေကြာ	-	၂၄၉၆	၂၁၅၃	၂၁၅၃	၂၄.၈၄	၅၃၄၈၁
၅	မတ်ပဲ	-	၅၈၁၀၅	၅၈၈၀၉	၅၈၈၀၉	၁၇.၂၀	၁၀၁၁၅၁၅
၆	ပဲတီစိမ်း	မိုး	-	-	-	-	-
		ဆောင်း	၃၃၃၄	၃၀၆၅	၃၀၆၅	၁၅.၆၇	၄၈၀၂၉
၇	ပဲစင်းငုံ	-	-	-	-	-	-
၈	ဝါ	-	-	-	-	-	-
၉	ကြံ	-	-	-	-	-	-
၁၀	အစေ့ထုတ်ပြောင်း	ဆောင်း	၅၃၉၈	၄၉၇၈	၄၉၇၈	၇၀.၇၅	၃၅၂၁၉၄

**(ခ) နှစ်ရှည်သီးနှံစိုက်ပျိုးမှုအခြေအနေ**

စဉ်	သီးနှံအမည်	စိုက် (ဧက)	ရိတ် (ဧက)	အထွက်နှုန်း (ပိဿာ)	အထွက်ပေါင်း (ပိဿာ)
၁	အုန်းသီး	၁၈၆၆	၁၈၆၆	၅၆၄၄.၅၄	၁၀၅၃၂၇၁၂
၂	ကွမ်းသီး	၆၉၀	၆၉၀	၉၉၄.၁၇	၆၈၅၉၇၈
၃	သရက်	၇၆၄၈	၇၆၂၃	၁၁၂၄၁.၃	၈၅၆၉၂၄၀၄
၄	ရှောက်/သံပရာ	၉၃၀	၅၆	၅၀၀၀.၀၀	၂၈၀၀၀၀
၅	ဩဇာ	၁၆၁	၃၀	၃၀၀၀.၀၀	၉၀၀၀၀
၆	မန်ကျီးသီး	၄၁၇	၂၈	၂၀၀၀.၀၀	၅၆၀၀၀
<b>မြို့နယ် ချုပ်</b>		<b>၁၁၇၁၂</b>	<b>၁၀၂၉၃</b>		

(ဂ) အခြားဈေးကွက်ဝင်သီးနှံများစိုက်ပျိုးထုတ်လုပ်မှု

စဉ်	သီးနှံအမည်	စိုက်ဧက	ရိတ်ဧက	အထွက်နှုန်း	အထွက်ပေါင်း
၁	ငရုတ်ကောင်း	၂	၁	၁၂.၀၀	၁၂
၂	ငရုတ်	၆၃၆၀	၆၃၆၀	၃၄၁.၁၀	၂၁၆၉၃၉၆
မြို့နယ် ချုပ်		၆၃၆၂	၆၂၆၁	-	-

(ဃ) လယ်ယာသုံးစက်ကိရိယာ သုံးစွဲမှုအခြေအနေ

စဉ်	အစိုးရ							ပုဂ္ဂလိက						
	လယ်ထွန်စက်	လက်တွန်းထွန်စက်	မျိုးစေ့ချစက်	Combine Harvester	ရိတ်သိမ်းစက်	ချွေလှေ့စက်	ရေစုပ်စက်	လယ်ထွန်စက်	လက်တွန်းထွန်စက်	မျိုးစေ့ချစက်	Combine Harvester	ရိတ်သိမ်းစက်	ချွေလှေ့စက်	ရေစုပ်စက်
၁	၁၀	၂	-	၈	-	-	-	၅၆	၄၈၈၃	၁၅	၆၉	၂၇	၁၇၀၁	၄၀၅၄

(င) လယ်ယာသုံးထယ်ထွန်နှင့်ကျွဲနွားကောင်ရေ

စဉ်	ထယ်အရေအတွက်	ထွန်အရေအတွက်	ခိုင်းကျွဲနွားကောင်ရေ	နွားကောင်ရေ
၁	၁၂၆၂၁	၈၇၂	၈၀၀	၄၆၁၄

(စ) ဒေသတွင်း ဆန်ဖူလုံမှုရာခိုင်နှုန်း

စဉ်	အကြောင်းအရာ	ရေတွက်ပုံ	၂၀၁၈-၁၉ အမှန်	၂၀၁၉-၂၀ အမှန်	မှတ်ချက်
၁	လူဦးရေ	ဦး	၃၂၀၅၀၃	၃၂၂၂၆၀	
၂	လူတစ်ဦးတစ်နှစ်စားသုံးမှု			၃၂၀၆၂၆	
	-ကျေးလက်နေ	တင်း	၁၅	၁၅	
	-မြို့နေ	တင်း	၁၂	၁၂	
၃	ဝမ်းစာလိုအပ်ချက်	တင်း	၄၆၈၂၇၄၈	၄၆၈၆၃၈၄	
၄	စပါးစိုက်ဧကပေါင်း	ဧက	၂၂၂၅၄၉	၂၂၄၈၇၉	
	-အထွက်နှုန်း	တင်း	၇၇.၄၃	-	
	-အထွက်တင်း	တင်း	၁၇၂၃၃၃၃၃	၁၇၈၃၈၇၆၄	
၅	လာမည့်နှစ်စပါးစိုက်ဧက	ဧက	၂၂၂၅၄၉	၂၂၄၈၇၉	
၆	ချန်လှပ်ရမည့်တင်း	တင်း	၅၇၉၅၄၉၃	၅၈၁၀၇၇၉	
၇	အသုံးပြုတင်း	တင်း	၅၇၉၅၄၉၃	၅၈၁၀၇၇၉	
၈	ပိုလျှံမှု	တင်း	၁၁၄၃၇၈၄၀	၁၂၀၂၇၉၈၅	
၉	ဝမ်းစာကျန်ရှိမှု	တင်း	၁၁၄၃၇၈၄၀	၁၂၀၂၇၉၈၅	
၁၀	ဖူလုံမှု	%	၂၉၇.၃၆%	၃၀၆.၉၉%	

(ဆ) ဒေသတွင်းဆီဖူလုံမှုရာခိုင်နှုန်း

စဉ်	အကြောင်းအရာ	ရေတွက်ပုံ	၂၀၁၈-၁၉ အမှန်	၂၀၁၉-၂၀ အမှန်	မှတ်ချက်
၁	လူဦးရေ	ဦး	၃၂၀၅၀၃	၃၂၂၂၆၀	
၂	လူတစ်ဦးတစ်နှစ်စားသုံးမှု	ပိဿာ	၆	၆	
	ဝမ်းစာလိုအပ်ချက်	တန်	၃၁၃၈.၀၀	၃၁၄၁.၀၀	
	ဆီထွက်ရှိမှု	တင်း	၂၇၆၆၃၅	၂၉၃၇၀၀	
၃	အလေအလွင့်နှင့် အခြား	တင်း	၂၃၈၀၂၂	၂၇၈၉၉	
၄	ချန်လှပ်ရမည့်တင်း	ဧက	၂၃၈၀၂၂	၂၇၈၉၉	
	အသုံးပြုမှု	မက်/တန်	၂၃၈၀၂၂	၂၇၈၉၉	
	လိုအပ်မှု	မက်/တန်	၃၁၃၈.၀၀	၃၁၄၁.၀၀	
၅	ဖူလုံမှု	ရာခိုင်နှုန်း	၂၉.၉၅%	၁၅.၂၈%	

မွေးမြူရေးလုပ်ငန်းများ

၂၅။ မအူပင်မြို့နယ်၏မွေးမြူရေးလုပ်ငန်းဆောင်ရွက်နိုင်မှု အခြေအနေမှာ အောက်ပါအတိုင်း ဖြစ်ပါသည်-

(က) မွေးမြူရေးစုများ (မရှိပါ။)

(ခ) မြို့နယ်မွေးမြူရေး (ကောင်ရေ)

စဉ်	မြို့နယ်	ခုနှစ်	ကျွဲ	နွား	ဝက်	သိုး/ဆိတ်	ကြက်	ဘဲ	ငုံး
၁	မအူပင်	၂၀၁၉-၂၀၂၀	၄၄၇	၅၆၄၉	၁၅၀၀၀	၅၀၀	၃၆၃၄၅	၇၉၆၄	-
	မြို့နယ်ချုပ်	၂၀၁၉-၂၀၂၀	၄၄၇	၅၆၄၉	၁၅၀၀၀	၅၀၀	၃၆၃၄၅	၇၉၆၄	-

(ဂ) မြို့နယ်အသားထုတ်လုပ်မှု (ပိဿာ)

စဉ်	မြို့နယ်	ခုနှစ်	ကျွဲ	နွား	ဝက်	သိုး/ဆိတ်	ကြက်	ဘဲ	ငုံး
၁	မအူပင်	၂၀၁၉-၂၀၂၀	-	၄၇၈၇၂	၇၄၇၀၈၅	၄၉၉၂	၂၄၀၀၀၁၇	၃၉၃၆၇၆	-
	မြို့နယ်ချုပ်	၂၀၁၉-၂၀၂၀	-	၄၇၈၇၂	၇၄၇၀၈၅	၄၉၉၂	၂၄၀၀၀၁၇	၃၉၃၆၇၆	-

(ဃ) မြို့နယ်ကြက်/ဘဲ/ငုံးထုတ်လုပ်မှု (လုံး)

စဉ်	မြို့နယ်	ခုနှစ်	ကြက်ဥ	ဘဲဥ	ငုံးဥ
၁	မအူပင်	၂၀၁၉-၂၀၂၀	၁၂၂၈၄၇၇၃	၃၃၉၆၉၇၇	-
	မြို့နယ်ချုပ်	၂၀၁၉-၂၀၂၀	၁၂၂၈၄၇၇၃	၃၃၉၆၉၇၇	-

(င) မြို့နယ်နို့ထွက်ပစ္စည်းထုတ်လုပ်မှု

စဉ်	မြို့နယ်	ခုနှစ်	နို့စားနွား(ကောင်ရေ)	နို့ထွက်(ပိဿာ)
၁	မအူပင်	၂၀၁၉-၂၀၂၀	၁၂၀	၄၉၆၆၅၅
	မြို့နယ်ချုပ်	၂၀၁၉-၂၀၂၀	၁၂၀	၄၉၆၆၅၅

(စ) မြို့နယ်ငါး၊ ပုဇွန်မွေးမြူမှု အခြေအနေ

စဉ်	ခုနှစ်	ငါး			ပုဇွန်		
		အရေအတွက် (ကန်)	ဧက	ထုတ်လုပ်မှု ပိဿာ	အရေအတွက် (ကန်)	ဧက	ထုတ်လုပ်မှု ပိဿာ
၁	၂၀၁၉-၂၀၂၀	၁၃၈၉	၅၃၉၂၉.၅၈၀	၁၃၁၇၉၂	-	-	၃၀

(ဆ) ရေချိုရေငန်ငါးဖမ်းလုပ်ငန်းမှအသားထုတ်မှု - မရှိပါ။

**စက်မှုလက်မှုလုပ်ငန်း**

၂၆။ မအူပင်မြို့နယ်၏ စက်မှုလက်မှုလုပ်ငန်း ဆောင်ရွက်နိုင်မှု အခြေအနေမှာ အောက်ပါအတိုင်း ဖြစ်ပါသည်-

(က) စက်မှုဇုန်များ

စဉ်	စက်မှုဇုန်အမည်	စက်ရုံအမည်	ထုတ်လုပ်သည့် ပစ္စည်းများ
၁	မအူပင်စက်မှုဇုန်	ဝင့်မြန်မာ	အထည်ချုပ်

(ခ) မြို့နယ်ရှိစက်ရုံများ

စဉ်	မြို့နယ်/မြို့	စက်ရုံအမည်	အမျိုးအစား	နိုင်ငံပိုင်	ပုဂ္ဂလိကပိုင်	လုပ်သား အင်အား
၁	မအူပင်	စက္ကူစက်ရုံ	စက္ကူ	-	ပုဂ္ဂလိကပိုင်	၃၀
၂	မအူပင်	ဂုန်လျှော်	ဂုန်လျှော်	-	ပုဂ္ဂလိကပိုင်	၄၃
၃	မအူပင်	တန်တစ်ရာ	ဆန်စက်	-	ပုဂ္ဂလိကပိုင်	၅၂
မြို့နယ်ချုပ်		၃				၁၂၅

(ဂ) မြို့နယ်ရှိအလုပ်ရုံများ

စဉ်	မြို့နယ်	အလုပ်ရုံအမည်	အမျိုးအစား	နိုင်ငံပိုင်	ပုဂ္ဂလိကပိုင်	လုပ်သားအင်အား
၁	မအူပင်	မန်းရာပြည့်	တွင်ခုံ	-	ပုဂ္ဂလိကပိုင်	၄
၂		အောင်	တွင်ခုံ	-	ပုဂ္ဂလိကပိုင်	၆
၃		ခိုင်လှ	သံဂဟေ	-	ပုဂ္ဂလိကပိုင်	၂
၄		ဒေါ်လာ	လယ်ယာသုံးပစ္စည်း	-	ပုဂ္ဂလိကပိုင်	၅
၅		စိန်ပန်း	စတီးလုပ်ငန်း	-	ပုဂ္ဂလိကပိုင်	၄
၆		တင့်တယ်	စတီးလုပ်ငန်း	-	ပုဂ္ဂလိကပိုင်	၃
၇		မြင့်	ကွန်ကရစ်လုပ်ငန်း	-	ပုဂ္ဂလိကပိုင်	၅
၈		မေတ္တာ	တွင်ခုံ	-	ပုဂ္ဂလိကပိုင်	၄
၉		အောင်မြေ	တွင်ခုံ	-	ပုဂ္ဂလိကပိုင်	၄
၁၀		လှမိုး	တွင်ခုံ	-	ပုဂ္ဂလိကပိုင်	၃
၁၁		ထိုက်	ရေခဲစက်	-	ပုဂ္ဂလိကပိုင်	၁၀
၁၂		ရေဝတီ	ရေသန့်	-	ပုဂ္ဂလိကပိုင်	၂၀
၁၃		ရွက်လှေ	ရေသန့်	-	ပုဂ္ဂလိကပိုင်	၁၅
၁၄		ခရစ်စတယ်	ရေသန့်	-	ပုဂ္ဂလိကပိုင်	၁၃
မြို့နယ်ချုပ်		၁၄				

(ဃ) အိမ်တွင်းစက်မှုလက်မှုလုပ်ငန်းများ

စဉ်	မြို့နယ်	စက်မှုလက်မှုလုပ်ငန်း အမျိုးအစား	အရေ အတွက်	လုပ်သား အင်အား
၁	မအူပင်	အထည်ချုပ်	၂	၁၂၀
၂		ပန်းတိမ်	၁၀	၂၀
၃		ပန်းဘဲ	၄	၁၁
၄		မုန့်ဟင်းခါး	၂	၇
၅		အမုန့်ကြိတ်စက်	၂	၄
၆		မုန့်	၅	၂၅
၇		အုန်းစံကြိုး	၂	၆
၈		ရေခဲချောင်း	၃	၁၀
၉		ဆံပင်တု	၁	၁၀
၁၀		မီးသွေးတောင့်	၂	၆
မြို့နယ်ချုပ်			၃၃	၂၁၉

သစ်တောလုပ်ငန်းဆောင်ရွက်မှုအခြေအနေ

၂၇။ မအူပင်မြို့နယ်၏သစ်တောလုပ်ငန်းနှင့်ပတ်သက်သော အချက်အလက်များမှာအောက်ပါအတိုင်း ဖြစ်ပါ သည်-

- (က) သစ်တောများ (မရှိပါ။)
- (ခ) စီးပွားဖြစ်သစ်တောစိုက်ခင်း (မရှိပါ။)
- (ဂ) သစ်ထုတ်လုပ်မှု (မရှိပါ။)
- (ဃ) သစ်တောထွက်ပစ္စည်းများ (မရှိပါ။)

တွင်းထွက်ပစ္စည်းထုတ်လုပ်မှုလုပ်ငန်း

၂၈။ မအူပင်မြို့နယ်၏တွင်း ထွက်ပစ္စည်းထုတ်လုပ်မှုလုပ်ငန်းနှင့် ပတ်သက်သော အချက်အလက်များ မှာ အောက်ပါအတိုင်းဖြစ်ပါသည်-

- (က) ဓါတ်သတ္တုတူးဖော်ထုတ်လုပ်မှု (မရှိပါ။)
- (ခ) ကျောက်မျက်တူးဖော်ထုတ်လုပ်မှု (မရှိပါ။)



**စွမ်းအင်နှင့်လျှပ်စစ်ကဏ္ဍ**

၂၉။ မအူပင်မြို့နယ်၏ စွမ်းအင်/လျှပ်စစ်ကဏ္ဍနှင့် ပတ်သက်သော အချက်အလက်များမှာ အောက်ပါအတိုင်း ဖြစ်ပါသည်-

**(က) ဓါတ်ဆီ/ဒီဇယ်အရောင်းဆိုင်**

စဉ်	မြို့နယ်	ဆိုင်အမည်	နိုင်ငံပိုင်	ပုဂ္ဂလိကပိုင်	တစ်နှစ်ရောင်းချမှု စည်ပေါင်း	
					ဓါတ်ဆီ	ဒီဇယ်
၁	မအူပင်	Terminal		ပုဂ္ဂလိပိုင်	၄၇၅	၄၂၀
၂		Tiger		ပုဂ္ဂလိပိုင်	၄၈၀	၃၆၀
၃		ရတနာကောင်းကင်		ပုဂ္ဂလိပိုင်	၄၂၀	၃၈၀
၄		ကြည်လွင်		ပုဂ္ဂလိပိုင်	၃၅၀	၄၁၀
၅		ကြယ်စင်ရော		ပုဂ္ဂလိပိုင်	၁၅၀	၂၅၀
၆		Danko		ပုဂ္ဂလိပိုင်	၄၄၀	၄၀၀
၇		MMM		ပုဂ္ဂလိပိုင်	၃၀၀	၂၅၀
<b>မြို့နယ်ချုပ်</b>					<b>၂၆၁၅</b>	<b>၂၄၇၀</b>

**(ခ) သဘာဝဓါတ်ငွေ့အရောင်းဆိုင်များ (မရှိပါ။)**

**ပို့ဆောင်ရေးနှင့် လမ်းပန်းဆက်သွယ်ရေးလုပ်ငန်း**

၃၀။ မအူပင်မြို့နယ်၏ ပို့ဆောင်ရေးနှင့် လမ်းပန်းဆက်သွယ်ရေး လုပ်ငန်းနှင့်ပတ်သက်သော အချက်အလက်များမှာ အောက်ပါအတိုင်း ဖြစ်ပါသည်-

**(က) ရေကြောင်းလမ်း**

စဉ်	ရေကြောင်းလမ်းအမည်	မြို့နယ်အတွင်း		အရှည်ရေမိုင်	ဆိပ်ကမ်းအရေအတွက်	
		မှ	ထိ		သင်္ဘော ဆိပ်	အခြား
၁	တိုးမြစ်	မအူပင်	ပေကုန်း	၁၄	-	၁
၂	တိုးမြစ်	မအူပင်	ကျွန်း	၂၅	-	၁
၃	တိုးမြစ်	မအူပင်	စစ်ချောင်း	၁၅	-	၁
၄	တိုးမြစ်	မအူပင်	ကျွဲဂါတ်	၁၁	-	၁
၅	တိုးမြစ်	မအူပင်	မလက်တို/ထန်း/ လေးအိမ်စု	၁၁	-	၁
၆	တိုးမြစ်	မအူပင်	သုံးကြိုင်/တာတပေါ	၁၅	-	၁
၇	ပံတပွတ်ချောင်း	မအူပင်	မင်းဘော/ကျို စုတ်/ အခြံ	၂၀	-	၁
၈	တိုးမြစ်	မအူပင်	လက်ျားကြီး/ဝဲဒေါင့်	၂၅	-	၁
၉	လက်ပံကုန်းချောင်း	မအူပင်	လက်ပံကုန်း	၁၀	-	၁
၁၀	ရာဇုဒိုင်မြစ်	ရေလဲကလေး	ရွှေတောင်မှော်	၉	-	၁
<b>မြို့နယ်ချုပ်</b>		-		<b>၁၅၅</b>	<b>-</b>	<b>၁၀</b>

(ဃ) ကားဂိတ်များ

စဉ်	မြို့နယ်/ မြို့	ကားဂိတ် အမည်	ပြေးဆွဲ သည့် ခရီးစဉ်	ပြေးဆွဲသည့် ယာဉ် အမျိုးအစား	ပြေးဆွဲ သည့်ယာဉ် စီးရေ
၁	မအူပင်	အဝေးပြေး	မအူပင်-လှိုင်သာယာ	မှန်လုံ	၁၃
၂		အဝေးပြေး	မအူပင်-ဒလ	Micorbus	၇၁
				Taxi	၁၈
မြို့နယ်ချုပ်					၁၀၂

လမ်းဦးစီးဌာနလုပ်ငန်းများ

၃၁။ လမ်းဦးစီးလုပ်ငန်းများမှာအောက်ပါအတိုင်း ဖြစ်ပါသည်-

(က) ကားလမ်း

စဉ်	ကားလမ်းအမည်	မြို့နယ်အတွင်း		အရှည်မိုင်
		မှ	ထိ	
၁	မအူပင် - မော်ကျွန်း	မအူပင်	ရေလဲကလေး - ရွှေတောင်မှော်	၁၆/၀
၂	မအူပင် - ကျိုက်လတ်	မအူပင်	တာပတ်အနောက်	၈/၁
၃	မအူပင် - ဆားမလောက်	မအူပင်	မီးသွေး ချောင်း	၁၃/၂
၄	မအူပင် - တံတေး	မအူပင်	လက်ျား ကြီး	၁၃/၁
၅	မလက်တို - မဲဇလီ	လှိုင်တာ	တမလို့	၁၀/၃
မြို့နယ်ချုပ်				၆၀/၇

(ခ) မြို့နယ်ချင်းဆက်လမ်းများ

	လမ်းအမည်	အရှည် (မိုင်-ဖာလုံ)	အမျိုးအစား			မှတ် ချက်
			ကတ္တရာ	ကျောက်ချော	အမာခံလမ်း	
၁	မအူပင်-ဆားမလောက်	၁၃/၂	၁၃/၂	-	-	
၂	မအူပင်-ကျိုက်လတ်	၈/၁	၈/၁	-	-	
၃	မအူပင်-မော်လမြိုင်ကျွန်း	၁၉/၀	၁၉/၀	-	-	
၄	မလက်တို - မဲဇလီ	၁၀/၃	၁၀/၃	-	-	
၅	မအူပင်-တံတေး	၁၃/၁	၁၃/၁	-	-	
၆	မအူပင်မြို့ရှောင်လမ်း	၂/၅	၂/၅	-	-	
၇	မအူပင်တံတားချဉ်းကပ်လမ်း	၂/၄	၂/၄	-	-	
မြို့နယ်ချုပ်		၆၉/၀	၆၉/၀	-	-	

(ဂ) တံတားများ

(၁) ပေ(၁၈၀)အထက်တံတားများ

စဉ်	တံတား အမည်	အရှည် (ပေ)	အမျိုးအစား	တည် ဆောက် သည့် ခုနှစ်	သွားလာ နိုင်သည့်ယာဉ် (ကား/ရထား)
၁	မအူပင်တံတား	၁၃၆၂	သံမဏိသံဘောင်	၁၉၉၄	ကား
၂	ခတ္တိယတံတား	၄၂၀	သံကူကွန်ကရစ်	၂၀၀၃-၂၀၀၄	။
၃	ပံတပွတ်တံတား	၇၂၀	သံကူကွန်ကရစ်	၂၀၁၄	။
မြို့နယ် ချုပ်		၂၅၀၂	-	-	

(၂) ပေ(၁၈၀)အောက်တံတားများ

စဉ်	ပေ(၅၀)မှ (၁၈၀)ရှိ တံတားအမည်	အရှည် (ပေ)	အမျိုးအစား	တည်ဆောက်သည့် ခုနှစ်	သွားလာနိုင်သည့် ယာဉ်(ကား/ရထား)	ပေ(၅၀)အောက် တံတားအရေအတွက်	
၁	မလက်တို	၉၀	ကွန်ကရစ်	၂၀၁၃	ကား	၂၉	
၂	ပပင်	၆၀	ကွန်ကရစ်	၂၀၀၇	ကား		
၃	ဦးထွန်းလင်း	၆၀	ကွန်ကရစ်	၂၀၁၂	ကား		
၄	ဇီးချောင်း	၅၀	ကွန်ကရစ်	၂၀၁၂	ကား		
၅	ဂုတ်ချောင်း	၄၀	ကွန်ကရစ်	၂၀၁၃	ကား		
၆	ကုလားတောင်	၄၀	ကွန်ကရစ်	၂၀၁၃	ကား		
၇	ဦးခင်အေး	၄၀	ကွန်ကရစ်	၂၀၁၃	ကား		
၈	ဝါးတော	၁၅	ကွန်ကရစ်	၁၉၉၇	ကား		
၉	ရေနံချောင်း	၂၀	ကွန်ကရစ်	၁၉၉၇	ကား		
၁၀	အလန်း	၁၅	ကွန်ကရစ်	၁၉၉၇	ကား		
၁၁	လေသာ	၁၅	ကွန်ကရစ်	၁၉၉၇	ကား		
၁၂	ဝဲဒေါင့်	၁၅	ကွန်ကရစ်	၁၉၉၇	ကား		
၁၃	မီးသွေးချောင်း	၂၀	ကွန်ကရစ်	၁၉၉၇	ကား		
၁၄	ကြာဂရက်ရိုး	၁၀	ကွန်ကရစ်	၂၀၀၅	ကား		
၁၅	ခနောင်	၁၀	ကွန်ကရစ်	၂၀၀၅	ကား		
၁၆	ပကောက်ရိုး	၁၅	ကွန်ကရစ်	၂၀၀၄	ကား		
၁၇	လက်တက်ကြီးရိုး	၁၅	ကွန်ကရစ်	၂၀၀၉	ကား		
၁၈	ထိန်ပင်ရိုး	၁၀	ကွန်ကရစ်	၂၀၀၅	ကား		
၁၉	တာကောက်	၁၇	ကွန်ကရစ်	၂၀၀၄	ကား		
၂၀	ညောင်ပိုင်း	၂၅	ကွန်ကရစ်	၂၀၀၂	ကား		
၂၁	လမ်းဆုံ	၃၀	ကွန်ကရစ်	၂၀၀၂	ကား		
၂၂	အင်းမ	၂၀	ကွန်ကရစ်	၁၉၉၃	ကား		
၂၃	လန်းဖျာ	၂၀	ကွန်ကရစ်	၁၉၉၃	ကား		
၂၄	နေရောင်ကာ	၂၀	ကွန်ကရစ်	၁၉၉၃	ကား		
၂၅	အောင်ဟိတ်	၄၀	ကွန်ကရစ်	၂၀၁၂	ကား		
၂၆	ချောင်းဖျားကြီး	၄၀	ကွန်ကရစ်	၂၀၁၂	ကား		
၂၇	ငါးအိမ်တန်း ၁	၂၀	ကွန်ကရစ်	၂၀၁၂	ကား		
၂၈	ငါးအိမ်တန်း ၂	၄၀	ကွန်ကရစ်	၂၀၁၂	ကား		
၂၉	ငါးကြီးဂရက်	၂၀	ကွန်ကရစ်	၂၀၁၂	ကား		
၃၀	ရေလဲကလေး	၅	ကွန်ကရစ်	၂၀၀၀	ကား		
၃၁	လှေဆိပ်ရိုး	၁၅	ကွန်ကရစ်	၂၀၁၂	ကား		
၃၂	သံလွင်ရိုး	၁၅	ကွန်ကရစ်	၂၀၁၂	ကား		
၃၃	ဖိုးကြာဖူး	၂၅	ကွန်ကရစ်	၂၀၁၂	ကား		
မြို့နယ် ချုပ်		၈၉၂					

(ဃ) လမ်းတံတားသုံးစက်ကိရိယာများ

စဉ်	မြို့နယ်	လမ်းတံတားသုံးစက်ကိရိယာများ				လုပ်သား ဦးရေ
		မြေထိုး စက်	မြေကော် စက်	မြေကြိတ် စက်	မြေ သယ် ယာဉ်	
၁	မအူပင်	-	-	၂	၁	-
မြို့နယ် ချုပ်		-	-	၂	၁	-

(င) လမ်း/ တံတားအသုံးပြုခကောက်ခံသည့်လုပ်ငန်း

စဉ်	တိုးဂိတ် အမည်	တည်နေရာ	လမ်း/တံတား အရှည်		ကုမ္ပဏီ/အဖွဲ့အစည်း/ လူပုဂ္ဂိုလ်
			မှ	ထိ	
၁	အေးရှားဝေါလ်	မအူပင် တံတား ချဉ်းကပ် လမ်း	-	-	ကုမ္ပဏီ
မြို့နယ်ချုပ်					

ဟိုတယ်နှင့် ခရီးသွားလုပ်ငန်း

၃၂။ မအူပင်မြို့နယ်ရှိ ဟိုတယ်နှင့်ခရီးသွားလုပ်ငန်းနှင့် ပတ်သက်သော အချက်အလက်များမှာ အောက်ပါအတိုင်းဖြစ်ပါသည်-

(က) ဟိုတယ်၊ မိုတယ်၊ အင်း၊ တည်းခိုခန်း

(၁) ဟိုတယ်

စဉ်	ဟိုတယ်အမည်	ဟိုတယ်		အဆင့်	အခန်း ပေါင်း
		နိုင်ငံပိုင်	ပုဂ္ဂလိကပိုင်		
၁	မအူပင်ဟိုတယ်	-	၁	ကြယ်သုံးပွင့်	၃၁
၂	သုံးရာသီဟိုတယ်	-	၁		၂၇
မြို့နယ်ချုပ်		-	၂	-	၅၈

(၂) မိုတယ်၊ အင်း၊ တည်းခိုခန်း

စဉ်	မိုတယ်အရေအတွက်	အင်းအရေအတွက်	တည်းခိုခန်း အရေအတွက်
၁	-	-	၁၈
မြို့နယ်ချုပ်	-	-	၁၈

(ခ) ကမ်းခြေနှင့် အပန်းဖြေနေရာများ (မရှိပါ။)

**သမဝါယမအသင်းများ**

၃၃။ မအူပင်မြို့နယ်တွင်ရှိသော သမဝါယမအသင်းများမှာ အောက် ပါ အတိုင်း ဖြစ်ပါသည်-

စဉ်	မြို့နယ်	သမဝါယမ အသင်းပေါင်း	သမဝါယမ အသင်းစုပေါင်း	မှတ်ချက်
၁	မအူပင်	၂ ၁ ၆	၄	
မြို့နယ်ချုပ်		၂ ၁ ၆	၄	

**စီးပွားရေးဆိုင်ရာ အခြေခံအဆောက်အဦများ**

၃၄။ မအူပင်မြို့နယ်တွင်ရှိသော စီးပွားရေးဆိုင်ရာ အခြေခံအဆောက်အဦများမှာ အောက်ပါ အတိုင်း ဖြစ်ပါသည်-

**(က) ကုမ္ပဏီ၊ ကုန်စည်ခိုင်၊ ပွဲရုံများ၊ ဈေးနှင့် ကုန်တိုက်များ**

**(၁) ကုမ္ပဏီများ**

စဉ်	ကုမ္ပဏီအမည်	ဆောင်ရွက် သည့်လုပ်ငန်း	တည်နေရာ
၁	ဝါ ဝါ ဝင်း	စိုက်/မွေး	သောင်ဇေးကျေးရွာအုပ်စု
၂	မြန်မာနိုင်ဂရပ်စ်	စိုက်/မွေး	သောင်ဇေးကျေးရွာအုပ်စု
၃	အော့ချက်	စိုက်/မွေး	မလက်တိုကျေးရွာအုပ်စု
၄	ရွှေနဂါးမင်း	စိုက်/မွေး	မလက်တိုကျေးရွာအုပ်စု
၅	စိန်သရဖူ	စိုက်/မွေး	ထန်းကျေးရွာအုပ်စု
၆	မြန်မာဘီလီယံဂရပ်စ်	စိုက်/မွေး	ဝါးတောကျေးရွာအုပ်စု
၇	မြန်မာဂိုးလ်စတား	စိုက်/မွေး	သုံးခွကျွန်းကျေးရွာအုပ်စု
၈	ရွှေဝါရတနာ	စိုက်/မွေး	ရေလဲကလေးကျေးရွာ
၉	ဂရင်းဟောက်(စ်)	စိုက်/မွေး	မင်းဘောကျေးရွာအုပ်စု
၁၀	ရေဝတီ	ဆန်စပါး	မအူပင်မြို့
၁၁	ဝတီပိုင်	ဆန်စပါး	မအူပင်မြို့
၁၂	ချိုကျော်ဦး	ဆောက်လုပ်ရေး	မအူပင်မြို့

**(၂) ကုန်စည်ခိုင်များ**

စဉ်	မြို့နယ်	ကုန်စည်ခိုင်အမည်	ရောင်းဝယ် သည့်ပစ္စည်းများ	တည်နေရာ
၁	မအူပင်	ဆန်စပါးကုန်စည်ခိုင်	ဆန်စပါး	ရေလဲလမ်း၊ (၈)ရပ်ကွက်
၂		ပဲကုန်စည်ခိုင်	ပဲ	တံတားချဉ်း ကပ်လမ်း၊ (၇)ရပ်ကွက်

(၃) ပွဲရုံများ

စဉ်	မြို့နယ်/မြို့	ပွဲရုံအမည်	ရောင်းဝယ် သည့်ပစ္စည်းများ	တည်နေရာ
၁	ဦးညီလေး	ဝါး၊ ဓနိ	(၁၀)ရပ်ကွက်	၁
၂	ဦးစောသိန်း	ဝါး၊ ဓနိ	(၁၀)ရပ်ကွက်	၂
၃	ဦးအောင်မင်းလှိုင်	ဝါး၊ ဓနိ	(၁၀)ရပ်ကွက်	၃
၄	ဦးတာတာမွေး	ဝါး၊ ဓနိ	(၇)ရပ်ကွက်	၄
၅	ဦးဖုန်းမြင့်	ဝါး၊ ဓနိ	ရေလဲကလေး	၅
၆	ဦးတင်ညို	ဝါး၊ ဓနိ	ရေလဲကလေး	၆
၇	ဦးချစ်ကို	ဝါး၊ ဓနိ	ရေလဲကလေး	၇
၈	ဦးဝင်းသိန်း	ဝါး၊ ဓနိ	ရေလဲကလေး	၈
၉	ဦးအောင်ကျော်	ဝါး၊ ဓနိ	ရေလဲကလေး	၉
၁၀	တက်နေဝင်း	မတ်ပဲ၊ စပါး	ရေလဲကလေး	၁၀
၁၁	ပွင့်ဦး	မတ်ပဲ၊ ငရုတ်	ရေလဲကလေး	၁၁
၁၂	ကောင်းမြတ်ထွန်း	မတ်ပဲ၊ ငရုတ်	ရေလဲကလေး	၁၂
၁၃	အောင်ပြည့်စုံ	ငရုတ်	ရေလဲကလေး	၁၃
၁၄	ရွှေကုလားကျွန်း	မတ်ပဲ၊ စပါး	ရေလဲကလေး	၁၄
၁၅	ငွေကမ္ဘာ	မတ်ပဲ၊ စပါး	ရေလဲကလေး	၁၅
၁၆	ဦးမောင်စု	မတ်ပဲ၊ စပါး	ရေလဲကလေး	၁၆
၁၇	ဦးဝင်းကြိုင်	မတ်ပဲ၊ စပါး	ရေလဲကလေး	၁၇
၁၈	ဦးအောင်ကို	မတ်ပဲ၊ စပါး	ရေလဲကလေး	၁၈
၁၉	စည်သူထွန်း	မတ်ပဲ၊ စပါး	ရေလဲကလေး	၁၉
၂၀	ကောင်းစံဝေ	မတ်ပဲ	ရွှေတောင်မှော်	၂၀
၂၁	လွင်စေတနာ	မတ်ပဲ	ရွှေတောင်မှော်	၂၁
၂၂	ပြည့်ဖြိုးအောင်	မတ်ပဲ	ရွှေတောင်မှော်	၂၂
၂၃	စန်းရတနာ	မတ်ပဲ	အောင်ဟိတ်	၂၃

(၄) ဈေးများ

စဉ်	မြို့နယ်	ဈေးအမည်	တည်နေရာ	မှတ်ချက်
၁	မအူပင်	မြို့မဈေး	အမှတ် (၃)ရပ်ကွက်	
၂		မင်္ဂလာဈေး	အမှတ် (၃)ရပ်ကွက်	
၃		အောင်ရတနာဈေး	အမှတ် (၄) ရပ်ကွက်	
၄		(၁၂)ရပ်ကွက်ဈေး	အမှတ် (၁၂)ရပ်ကွက်	
၅		ရေလဲကလေးဈေး	ရေလဲကလေး ကျေးရွာ	
၆		ရွှေတောင်မှော်ဈေး	ရွှေတောင်မှော် ကျေးရွာ	
၇		ကျွဲခိုးဈေး	ကျွဲခိုး ကျေးရွာ	

(၅) ကုန်တိုက်များ

စဉ်	မြို့နယ်	ကုန်တိုက်အမည်	တည်နေရာ	မှတ်ချက်
၁	မအူပင်	သူထက်သာ	မြို့ရှောင်လမ်းအိုင်ပိုင်း	
၂		လေးညိုရှင်	ရေလဲလမ်း၊ (၇)ရပ်ကွက်	
၃		မြတ်မဟာ	မင်းလမ်း၊ (၄)ရပ်ကွက်	
၄		သူထက်သာ	(၁၀) လမ်း	
၅		ထူးထက်စံ	ရေလဲလမ်း၊ (၇) ရပ်ကွက်	

(ခ) ဘဏ်များ

စဉ်	မြို့နယ်	ဘဏ်အမည်	အစိုးရပိုင်	ပုဂ္ဂလိကပိုင်	စုစုပေါင်း
၁	မအူပင်	မြန်မာ့စီးပွားရေးဘဏ်	၁		၁
၂		မြန်မာ့ရှေ့ဆောင်ဘဏ်		၁	၁
၃		ထွန်းကော်မာရှယ်ဘဏ်		၁	၁
၄		သမဝါယမဘဏ်		၁	၁
၅		ကမ္ဘာ့ရတနာဘဏ်		၁	၁
၆		ဧရာဝတီဘဏ်		၁	၁
၇		ကမ္ဘောဇဘဏ်		၁	၁
၈		ပထမပုဂ္ဂလိကဘဏ်		၁	၁
၉		ရိုးမဘဏ်		၁	၁
စုစုပေါင်း			၁	၈	၉

(ဂ) စတိုးဆိုင်နှင့်အရောင်းဆိုင်များ

စဉ်	ဆိုင်အမျိုးအစား	အရေအတွက်
၁	စတိုးဆိုင်	၄၀
၂	ရွှေဆိုင်	၁၀
၃	လျှပ်စစ်ပစ္စည်းဆိုင်	၁၀
၄	ဖုန်း/ဖုန်းပစ္စည်းအရောင်းဆိုင်	၁၅
၅	စာအုပ်ဆိုင်	၆
၆	ဆေးဆိုင်	၁၆
၇	စားသောက်ဆိုင်	၈
၈	လက်ဖက်ရည်ဆိုင်	၈၇
၉	ကုန်မာဆိုင်	၆
၁၀	စိုက်ပျိုးရေးပစ္စည်းဆိုင်	၆
၁၁	ဆောက်လုပ်ရေးပစ္စည်းဆိုင်	၁၄
၁၂	ဝန်ဆောင်မှုလုပ်ငန်းဆိုင်	-
၁၃	ဆန်ဆိုင်	၁၃
၁၄	အဝတ်အထည်ဆိုင်	၆၅
၁၅	နိဗ္ဗန်ကုန်ဆိုင်	၁
မြို့နယ်ချုပ်		၂၉၇

**စည်ပင်သာယာရေးလုပ်ငန်းများ**

၃၅။ မအူပင်မြို့နယ်၏ စည်ပင်သာယာရေးလုပ်ငန်းများမှာ အောက် ပါအတိုင်းဖြစ်ပါသည်-

**(က) ဈေးလုပ်ငန်း**

စဉ်	မြို့နယ်	ဈေး အမည်	ဆိုင်ခန်း အရေအတွက်	နိုင်ငံပိုင်	ပုဂ္ဂလိကပိုင်	တည်နေရာ
၁	မအူပင်	မြို့မဈေး	၅၃၇	နိုင်ငံပိုင်	-	အမှတ် (၃)ရပ်ကွက်
၂		မင်္ဂလာဈေး	၃၇၆	နိုင်ငံပိုင်	-	အမှတ် (၃)ရပ်ကွက်
၃		အောင်ရတနာဈေး	၁၂၀	နိုင်ငံပိုင်	-	အမှတ် (၄) ရပ်ကွက်
၄		(၁၂) ရပ်ကွက်ဈေး	၅၆	နိုင်ငံပိုင်	-	အမှတ် (၁၂)ရပ်ကွက်
၅		ရေလဲကလေးဈေး	၂၉၄	နိုင်ငံပိုင်	-	ရေလဲကလေး ကျေးရွာ
၆		ရွှေတောင်မှော်ဈေး	၁၄၀	နိုင်ငံပိုင်	-	ရွှေတောင် မှော် ကျေးရွာ
၇		ကျွဲဒုံးဈေး	၁၂၀	နိုင်ငံပိုင်	-	ကျွဲဒုံး ကျေးရွာ
<b>မြို့နယ်ချုပ်</b>		၇	၁၆၄၃	နိုင်ငံပိုင်	-	

**(ခ) သောက်သုံးရေရရှိရေးလုပ်ငန်း**

စဉ်	မြို့နယ်	စက်ရုံ အမည်	တည်နေရာ	အမျိုးအစား	တစ်ရက် ထုတ်လုပ်မှု (ဂါလံ)	ဖြန့်ဖြူးနိုင်မှု (အိမ်ခြေ)
၁	မအူပင်	ရေဝတီ	အိုင်ပိုင်း	ရေသန့်	၂၀၀၀	၁၀၀
၂		ရွက်လှေ	လပ်နောက်	ရေသန့်	၂၅၀၀	၁၅၀
၃		ခရစ်စတယ်	လပ်နောက်	ရေသန့်	၂၀၀၀	၁၀၀
၄		ဒီဒီ	(၃) ရပ်ကွက်	ရေသန့်	၂၀၀၀	၁၀၀
၅		အေကေတီ	(၆) ရပ်ကွက်	ရေသန့်	၂၀၀၀	၁၀၀
၆		အင်ဂျိုင်း	(၁၂) ရပ်ကွက်	ရေသန့်	၂၀၀၀	၁၀၀
၇		ဝိုးဒင်းဒဂုံ	တာကောက်	ရေသန့်	၂၀၀၀	၁၀၀
<b>မြို့နယ်ချုပ်</b>					၁၄၅၀၀	၇၅၀

**(ဂ) သန့်ရှင်းရေးလုပ်ငန်း**

စဉ်	မြို့နယ်	သန့်ရှင်းရေးသုံးစက်ကိရိယာများ(စီး)				လုပ်သား ဦးရေ
		သန့်ရှင်း ရေးယာဉ်	မိလ္လာ ယာဉ်	ဖုံစုပ်စက်	ရေစုပ် စက်	
၁	မအူပင်	၆	၂	-	-	၃၀
<b>မြို့နယ်ချုပ်</b>		၆	၂	-	-	၃၀



(ဃ) လမ်း/တံတားလုပ်ငန်း

(၁) လမ်းလုပ်ငန်း

စဉ်	မြို့နယ်	လမ်းပေါင်း (လမ်း)	စုစုပေါင်းလမ်းအရှည် (မိုင်)	ကတ္တရာလမ်းပေါင်း		ကွန်ကရစ်လမ်းပေါင်း		မြေရောကျောက်လမ်း	
				လမ်း	မိုင်	လမ်း	မိုင်	လမ်း	မိုင်
၁	မအူပင်	၃	၃/၂.၇၅	-	-	၂	၂.၇၅	၁	၁
	မြို့နယ်ချုပ်	၃	၃/၂.၇၅	-	-	၂	၂.၇၅	၁	၁

(၂) တံတားလုပ်ငန်း

စဉ်	မြို့နယ်/မြို့	တံတားပေါင်း(စင်း)				
		သံ	ကွန်ကရစ်	အုတ်	သစ်သား	ပေါင်း
၁	မြို့နယ်	-	၂	၁	-	၃
	မြို့နယ်ချုပ်	-	၂	၁	-	၃

(၃) လမ်းတံတားသုံးစက်ကိရိယာများ

စဉ်	မြို့နယ် / မြို့	လမ်းတံတားသုံးစက်ကိရိယာများ				လုပ်သား ဦးရေ
		မြေထိုး စက်	မြေကော် စက်	မြေကြိတ် စက်	မြေသယ် ယာဉ်	
၁	မြို့နယ်	-	-	၂	၁	-
	မြို့နယ်ချုပ်	-	-	၂	၁	-

ပုံနှိပ်လုပ်ငန်းနှင့် မီဒီယာလုပ်ငန်းများ

၃၆။ မအူပင်မြို့နယ်တွင်ရှိသော ပုံနှိပ်တိုက်နှင့် မီဒီယာလုပ်ငန်းများမှာ အောက်ပါအတိုင်း ဖြစ်ပါသည်-

(က) ပုံနှိပ်လုပ်ငန်းနှင့် တေးသံသွင်း၊ ဗီဒီယို

စဉ်	မြို့နယ်	ပုံနှိပ်စက်		လက်နှိပ်စက်	မိတ္တူ	တေးသံသွင်း	ဗီဒီယို
		ဒီဂျစ်လ်	အာရုံစွန်း				
၁	မြို့နယ်			၁၆	၂၄	-	၁၅
	မြို့နယ်ချုပ်			၁၆	၂၄	-	၁၅

(ခ) မီဒီယာလုပ်ငန်းများ (မရှိပါ။)

**ပြည်တွင်းအသားတင်ထုတ်လုပ်မှုနှင့်ဝန်ဆောင်မှုတန်ဖိုး**

၃၇။ မအူပင်မြို့နယ်၏ ပြည်တွင်းအသားတင် ထုတ်လုပ်မှုနှင့်ဝန်ဆောင်မှုတန်ဖိုးကို အောက်ပါ အတိုင်း ဖော်ပြအပ်ပါသည်-

ကျပ်သန်းပေါင်း

စဉ်	အကြောင်းအရာ	၂၀၁၈-၂၀၁၉ အသားတင် ထုတ်လုပ်မှု တန်ဖိုး	၂၀၁၉- ၂၀၂၀ ရည်မှန်းချက် တန်ဖိုး	၂၀၁၉-၂၀၂၀ခုနှစ် ဆောင်ရွက်နိုင်မှု		
				တန်ဖိုး	အကောင် အထည် ဖော်နိုင်မှု	တိုး တက်မှု %
၁	ထုတ်လုပ်မှုတန်ဖိုး	၃၅၅၅၀၃.၀	၃၈၁၃၀၂.၂	၃၆၉၁၄၄.၄	၉၆.၈	၃.၈
၂	ဝန်ဆောင်မှု	၈၂၀၉၁.၉	၉၀၂၀၄.၉	၈၉၆၉၄.၄	၉၉.၄	၉.၃
၃	ကုန်သွယ်မှုတန်ဖိုး	၈၈၆၈၈.၃	၉၉၇၆၄.၀	၉၉၅၆၄.၄	၉၉.၈	၁၂.၃
၄	အသားတင်ထုတ် လုပ်မှုနှင့်ဝန်ဆောင် မှုတန်ဖိုး	၅၂၆၂၈၃.၂	၅၇၁၂၇၁.၁	၅၅၈၄၀၃.၂	၉၇.၇	၆.၁

**လူတစ်ဦးချင်းဝင်ငွေ**

၃၈။ မအူပင်မြို့နယ်၏ တစ်ဦးချင်းဝင်ငွေကို အောက်ပါအတိုင်း ဖော်ပြအပ်ပါသည်-

စဉ်	၂၀၁၇-၁၈	၂၀၁၈-၁၉	၂၀၁၉-၂၀
၁	၂၁၄၆၉၂၉	၂၄၉၀၈၇၈	၂၇၁၃၇၉၃

**အသက်မွေးဝမ်းကျောင်းလုပ်ငန်းအလိုက် အလုပ်လုပ်သူဦးရေ**

၃၉။ မအူပင်မြို့နယ်၏ အသက်မွေးဝမ်းကျောင်းလုပ်ငန်းအလိုက် အလုပ်လုပ်ကိုင်သူဦးရေမှာ အောက်ပါ အတိုင်းဖြစ်ပါ သည်-

စဉ်	မြို့နယ်	အစိုးရဝန်ထမ်း	ဝန်ဆောင်မှု	စိုက်ပျိုးရေး	မွေးမြူရေး	အရောင်းအဝယ်	စက်မှုလက်မှု	ရေလုပ်ငန်း	ကျွန်း	အခြား	စုစုပေါင်း
၁	မအူပင်	၄၀၀	၂၀၈၂	၄၉၇၆	၁၁၂၀	၃၄၇၃	၁၇၅	၄၆	၄၈၆၄	၉၆၄	၁၅၈၂၀
	မြို့နယ်ချုပ်	၄၀၀	၂၀၈၂	၄၉၇၆	၁၁၂၀	၃၄၇၃	၁၇၅	၄၆	၄၈၆၄	၉၆၄	၁၅၈၂၀

**အလုပ်လုပ်နိုင်သူဦးရေနှင့် အလုပ်လက်မဲ့ဦးရေ**

၄၀။ မအူပင်မြို့နယ်တွင်ရှိသော အလုပ်လုပ်နိုင်သူဦးရေနှင့် အလုပ် လက်မဲ့ နှုန်းကို အောက်ပါအတိုင်း ဖော်ပြအပ်ပါသည်-

စဉ်	မြို့နယ်	အလုပ်လုပ်နိုင်သူဦးရေ	လုပ်ငန်းခွင်ရှိလုပ်သား ဦးရေ	အလုပ်လက်မဲ့ ဦးရေ	အလုပ်လက်မဲ့ ရာခိုင်နှုန်း
၁	မအူပင်	၁၈၆၈၄၂	၁၅၈၂၀၈	၂၈၆၂၄	၁၅.၃၂
မြို့နယ်ချုပ်		၁၈၆၈၄၂	၁၅၈၂၀၈	၂၈၆၂၄	၁၅.၃၂

**အခန်း(၇)**

**လူမှုရေးဆိုင်ရာအချက်အလက်များ**

**ပညာရေးကဏ္ဍ**

၄၁။ မအူပင်မြို့နယ်တွင်ရှိသော ပညာရေးဆိုင်ရာအချက်အလက်များမှာ အောက်ပါအတိုင်း ဖော်ပြအပ်ပါသည် -

**(က) အဆင့်မြင့်ပညာ**

စဉ်	တက္ကသိုလ်/ကောလိပ်/သိပ္ပံကျောင်းအမည်	တည်နေရာ	အကျယ်အဝန်း (ဧက)	ဆရာ/ဆရာမ ဦးရေ	ကျောင်းသား/သူ ဦးရေ	ဆရာနှင့် ကျောင်းသား အချိုး
၁	မအူပင် တက္ကသိုလ်	အိုင်ပိုင်း	၆၇.၀၇	၂၃၉	၂၅၈၀၂	၁:၁၀၇
၂	နည်းပညာ တက္ကသိုလ်	အောင်ဟိတ်	၅၀.၁၄	၁၀၅	၁၁၈၅	၁:၁၁
၃	ကွန်ပျူတာ တက္ကသိုလ်	(၁)ရပ်ကွက်	၅၇.၈၇	၃၈	၃၇၈	၁:၁၀
မြို့နယ် ချုပ်				၃၈၂	၂၇၃၆၅	၁:၇၁

မှတ်ချက် ။ ၂၀၁၈-၂၀၁၉ ပညာသင်နှစ် ဖြစ်ပါသည်။

(ခ) အခြေခံပညာ

(၁) အထကကျောင်းများ

စဉ်	ကျောင်းအမည်	တည်နေရာ	အကျယ်အဝန်း (ဧက)	ဆရာ/ ဆရာမ ဦးရေ	ကျောင်းသား / သူဦးရေ	ဆရာနှင့် ကျောင်းသား အချိုး
၁	အထက (၁)	(၆) ရပ်ကွက်	၇.၀၉၄	၃၈	၁၀၆၅	၁:၂၈
၂	အထက (၂)	(၁၀) ရပ်ကွက်	၄.၀၀	၁၅	၂၈၁	၁:၁၉
၃	အထက (၃)	(၁၂) ရပ်ကွက်	၁.၃၅	၁၂	၃၄၁	၁:၂၈
၄	အထက (၄)	(၁) ရပ်ကွက်	၁၀.၀၀	၁၃	၂၅၇	၁:၂၀
၅	အထက(ရေလဲကလေး)	ရေလဲကလေး	၁.၃၅	၁၅	၅၅၈	၁:၃၇
၆	အထက(လေးအိမ်စု)	လေးအိမ်စု	၂.၅၀	၁၄	၃၁၅	၁:၂၃
၇	အထက(ကျိုနုတ္တော်)	ကျိုနုတ္တော်	၆.၁၆	၁၀	၁၃၇	၁:၁၄
၈	အထက(ကျောင်းရွာ)	ကျောင်းရွာ	၉.၉၈	၁၃	၂၃၆	၁:၁၈
၉	အထက(ရွှေတောင်မှော်)	ရွှေတောင်မှော်	၄.၉၅	၁၄	၄၆၂	၁:၃၃
၁၀	အထက(ခုနစ်အိမ်တန်း)	ခုနစ်အိမ်တန်း	၄.၉၃	၂၈	၆၀၇	၁:၂၂
၁၁	အထက(လယ်ကိုင်း)	လယ်ကိုင်း	၅.၀၁	၁၀	၂၂၇	၁:၂၃
၁၂	အထက(မလက်တို)	မလက်တို	၃.၃၀	၁၄	၄၀၂	၁:၂၉
၁၃	အထက(လက်ပံကုန်း)	လက်ပံကုန်း	၄.၄၈	၁၃	၃၁၈	၁:၂၅
၁၄	အထက(ထရော်စခန်းကြီး)	ထရော်စခန်းကြီး	၉.၁၀	၁၀	၂၈၆	၁:၂၉
၁၅	အထက(ကျွဲခုံး)	ကျွဲခုံး	၆.၇၁	၉	၁၈၀	၁:၂၀
၁၆	အထက(ထနီး)	ထနီး	၄.၈၄	၁၃	၂၁၈	၁:၁၇
၁၇	အထက(တာတပေါ)	တာတပေါ	၃.၃၆	၃၉	၁၂၉၇	၁:၃၃
၁၈	အထက(စစ်ချောင်း)	စစ်ချောင်း	၂.၈၁	၂၃	၅၄၆	၁:၂၄
<b>မြို့နယ်ချုပ်</b>			<b>၉၁.၉၂၄</b>	<b>၃၀၃</b>	<b>၇၇၃၃</b>	<b>၁:၂၆</b>

## (၂) အထကကျောင်းခွဲများ

စဉ်	ကျောင်းအမည်	တည်နေရာ	အကျယ်အဝန်း (ဧက)	ဆရာ/ဆရာမ ဦးရေ	ကျောင်းသား/သူဦးရေ	ဆရာနှင့်ကျောင်းသား အချိုး
၁	အထက (ခွဲ) အလက (၁)	(၄) ရပ်ကွက်	၀.၅၆၇	၇	၁၂၂	၁:၁၇
၂	အထက (ခွဲ) ငါးဖယ်အို	ငါးဖယ်အို	၃.၀၄	၄	၉၀	၁:၂၅
၃	အထက (ခွဲ) ကုက္ကိုရ	ကုက္ကိုရ	၃.၃၉	၂၆	၉၇၄	၁:၃၇
၄	အထက (ခွဲ) အောက်ထုံး	အောက်ထုံး	၂.၁၈	၂၃	၄၇၅	၁:၂၁
၅	အထက (ခွဲ) ညောင်ပင်ဂရက်	ညောင်ပင်ဂရက်	၂.၃၆	၂၄	၆၂၂	၁:၂၆
၆	အထက ထန်းရှေ့ - ၂	ထန်းရှေ့	၁.၂၆	၂၃	၇၃၆	၁:၃၂
၇	အထက (ခွဲ) ခနောင်ထော်	ခနောင်ထော်	၂.၈၆	၇	၁၃၆	၁:၁၉
၈	အထက (ခွဲ) ခနောင်ကြီး	ခနောင်ကြီး	၂.၀၀	၆	၁၄၅	၁:၂၄
၉	အထက (ခွဲ) မိချောင်းရပ်	မိချောင်းရပ်	၁.၃၀	၆	၁၁၄	၁:၁၉
၁၀	အထက လက်ပံကျွန်း	လက်ပံကျွန်း	၂.၇၉	၄	၉၆	၁:၂၄
၁၁	အထက စကားလွန်း	စကားလွန်း	၆.၁၀	၃	၅၆	၁:၁၉
၁၂	အထက (ခွဲ) မရမ်းကွေ့ အနောက်	မရမ်းကွေ့ အနောက်	၂.၁၄	၁၂	၃၄၅	၁:၂၉
၁၃	အထက (ခွဲ) ထနီဒေါင့်ဝါးတော	ဝါးတော	၁.၆၁	၅	၆၄	၁:၁၃
၁၄	အထက (ခွဲ) ဗျိုင်းဆယ်	ဗျိုင်းဆယ်	၁.၅၆	၂	၆၆	၁:၃၃
မြို့နယ်ချုပ်				၁၅၂	၄၀၄၁	၁:၂၇

(၃) အလကကျောင်းများ

စဉ်	ကျောင်းအမည်	တည်နေရာ	အကျယ်အဝန်း (ဧက)	ဆရာ/ဆရာမ ဦးရေ	ကျောင်းသား/ သူဦးရေ	ဆရာနှင့် ကျောင်းသား အချိုး
၁	အလက တပ်မြေ	ပံတပွတ်	၁.၁၆	၁၅	၉၃	၁:၆
၂	အလက ငါးဖါးအိုင်	ငါးဖါးအိုင်	၀.၇၀	၁၃	၃၈၀	၁:၂၉
၃	အလက သုံးခွအိုင်	သုံးခွအိုင်	၁.၀၁	၁၅	၄၄၂	၁:၂၉
၄	အလက တာပါတ် (၁)	တာပါတ်	၀.၆၅	၁၁	၂၅၄	၁:၂၃
၅	အလက လက်ပံတန်း	လက်ပံတန်း	၁.၁၇	၁၄	၃၀၁	၁:၂၂
၆	အလက ကဝက္ကင်း	ကဝက္ကင်း	၁.၄၇	၁၄	၃၄၆	၁:၂၅
၇	အလက ငါးကျီးဂရက်	ငါးကျီးဂရက်	၃.၀၉	၁၄	၃၆၁	၁:၂၆
၈	အလက ညိုမှိုင်းကုန်း သုံးခွအိုင်	ညိုမှိုင်းကုန်း သုံးခွအိုင်	၁.၄၆	၁၆	၄၇၅	၁:၃၀
၉	အလက ကျွဲဂါတ်	ကျွဲဂါတ်	၁.၀၆	၁၄	၃၃၅	၁:၂၄
၁၀	အလက ပေကုန်း	ပေကုန်း	၁.၀၀	၁၂	၂၄၃	၁:၂၀
၁၁	အလက အဂါး	အဂါး	၂.၀၀	၁၃	၂၃၀	၁:၁၈
၁၂	အလက အလန်း	အလန်း	၀.၉၀	၁၁	၃၄၃	၁:၃၁
၁၃	အလက ထရော်ကျွဲလမ်း	ထရော်ကျွဲလမ်း	၂.၅၀	၁၀	၂၉၂	၁:၂၉
၁၄	အလက စစ်ကုန်း	စစ်ကုန်း	၀.၅၃	၉	၂၂၅	၁:၂၅
၁၅	အလက တူးချောင်း	တူးချောင်း	၀.၈၂	၉	၂၀၈	၁:၂၃
၁၆	အလက ထန်းရှေ့ (၁)	ထန်းရှေ့	၀.၇၈	၁၀	၃၃၅	၁:၃၄
မြို့နယ်ချုပ်			၂၀.၃၀	၂၀၀	၄၈၆၃	၁:၂၄

(၄) အလက (ခွဲ) ကျောင်းများ

စဉ်	ကျောင်းအမည်	တည်နေရာ	အကျယ်အဝန်း (ဧက)	ဆရာ/ဆရာမဦးရေ	ကျောင်းသား/ သူဦးရေ	ဆရာနှင့် ကျောင်းသားအချိုး
၁	အလက (ခွဲ) လမ်းသစ်	(၉)ရပ်ကွက်	၁.၅၉	၁၅	၅၂၉	၁:၃၅
၂	အလက (ခွဲ) တာနောက်	တာ/နောက်	၀.၆၇	၉	၁၅၈	၁:၁၈
၃	အလက (ခွဲ) ဘုရားချောင်း	ဘုရားချောင်း	၀.၆၃	၉	၁၅၃	၁:၁၇
၄	အလက (ခွဲ) တံခွန်တိုင်	တံခွန်တိုင်	၀.၇၆	၁၀	၂၀၉	၁:၂၁
၅	အလက (ခွဲ) အိုင်ကြီးအလန်းအဒိတ်	အဒိတ်	၀.၈၆	၁၃	၄၈၃	၁:၃၇
၆	အလက (ခွဲ) ရွှေတချောင်း	ရွှေတချောင်း	၂.၃၄	၁၅	၄၁၇	၁:၂၈
၇	အလက (ခွဲ) ကျုံတနော်	ကျုံတနော်	၀.၈၀	၁၀	၁၅၄	၁:၁၅
၈	အလက (ခွဲ) ပိန်းချောင်း	ပိန်းချောင်း	၁.၀၆	၁၀	၂၉၂	၁:၂၉
၉	အလက (ခွဲ) အလန်းကြီး (၁)	အလန်းကြီး	၀.၅၀	၁၀	၃၆၃	၁:၃၆
၁၀	အလက (ခွဲ) ခနောင် (၂)	ခနောင်	၂.၂၈	၁၁	၂၆၀	၁:၂၄
၁၁	အလက (ခွဲ) ဇွဲပကီ	ဇွဲပကီ	၁.၄၂	၁၂	၃၂၂	၁:၂၇
၁၂	အလက (ခွဲ) ဘိုးတဝက်ကျွန်း	ဘိုးတဝက်ကျွန်း	၀.၈၁	၁၀	၂၇၂	၁:၂၇
၁၃	အလက (ခွဲ) ပတုပ်	ပတုပ်	၁.၃၈	၁၁	၂၆၈	၁:၂၄
၁၄	အလက (ခွဲ) မှန်ပင်	မှန်ပင်	၁.၃၀	၉	၁၉၂	၁:၂၁
၁၅	အလက (ခွဲ) အောင်ဟိတ်	အောင်ဟိတ်	၁.၂၉	၁၁	၃၄၉	၁:၃၂
၁၆	အလက (ခွဲ) ရေလဲကြီးအထက်	ရေလဲကြီး အထက်	၀.၈၇	၁၂	၂၄၂	၁:၂၀
၁၇	အလက (ခွဲ) သူဌေးကုန်း	သူဌေးကုန်း	၂.၁၀	၈	၁၆၃	၁:၂၀
မြို့နယ်ချုပ်			၂၀.၆၆	၁၈၅	၄၈၂၆	၁:၂၆

(၅) မူလတန်းလွန်ကျောင်းများ

စဉ်	မြို့နယ်	ကျောင်းအရေအတွက်	ဆရာ/ ဆရာမ ဦးရေ	ကျောင်းသား/ သူဦးရေ	ဆရာနှင့် ကျောင်းသား အချိုး
၁	မအူပင်	၂၄	၂၁၆	၅၃၁၇	၁:၂၅
	မြို့နယ်ချုပ်	၂၄	၂၁၆	၅၃၁၇	၁:၂၅

(၆) အမကကျောင်းများ

စဉ်	ကျောင်းအရေအတွက်	ဆရာ/ ဆရာမ ဦးရေ	ကျောင်းသား/ သူဦးရေ	ဆရာနှင့် ကျောင်းသား အချိုး
၁	၂၃၃	၁၂၂၀	၁၈၉၁၆	၁:၁၆

(ဂ) မူလတန်းကြိုကျောင်း

စဉ်	ကျောင်းအမည်	တည်နေရာ	ဆရာ/ ဆရာမ ဦးရေ	ကျောင်းသား/ သူဦးရေ	အချိုး
၁	Royal Youth	(၆) ရပ်ကွက်	၄	၄၅	၁:၁၁
	မြို့နယ်ချုပ်		၄	၄၅	၁:၁၁

(ဃ) ဘုန်းတော်ကြီးသင် ပညာရေးကျောင်း

စဉ်	ကျောင်းအမည်	တည်နေရာ	ဆရာ/ ဆရာမ ဦးရေ	ကျောင်းသား/ သူဦးရေ	အချိုး
၁	သာသနာ့ဟိတ	ကျုံတာထန်း	၆	၁၄၄	၁:၂၄
	မြို့နယ်ချုပ်		၆	၁၄၄	၁:၂၄

(င) ကျောင်းနေအရွယ်ကလေးများ ကျောင်းအပ်နှံမှု

စဉ်	မြို့နယ်/ မြို့	(၅)နှစ်ပြည့်ကလေး			ကျောင်းအပ်နှံမှု			ကျောင်းအပ်နှံမှု %
		ကျား	မ	ပေါင်း	ကျား	မ	ပေါင်း	
၁	မအူပင်	၃၀၂၀	၂၉၈၈	၆၀၀၈	၂၉၂၉	၂၈၄၄	၅၇၇၃	၉၆.၀၈
	မြို့နယ်ချုပ်	၃၀၂၀	၂၉၈၈	၆၀၀၈	၂၉၂၉	၂၈၄၄	၅၇၇၃	၉၆.၀၈

မှတ်ချက် ။ ၂၀၁၈-၂၀၁၉ ပညာသင်နှစ် ဖြစ်ပါသည်။

(စ) တက္ကသိုလ်ဝင်တန်း အောင်မြင်မှု

စဉ်	မြို့နယ်	၂၀၁၈-၂၀၁၉ခုနှစ်				၂၀၁၉-၂၀၂၀ ခုနှစ်			
		စာရင်းရှိ	ဖြေဆို	အောင်မြင်	%	စာရင်းရှိ	ဖြေဆို	အောင်မြင်	%
၁	မအူပင်	၅၆၃၂	၅၁၇၇	၁၂၈၅	၂၄.၈၂	၆၀၇၇	၅၄၆၂	၁၆၀၅	၂၉.၃၈
	မြို့နယ်ချုပ်	၅၆၃၂	၅၁၇၇	၁၂၈၅	၂၄.၈၂	၆၀၇၇	၅၄၆၂	၁၆၀၅	၂၉.၃၈



(ဆ) စာတတ်မြောက်မှုရာနှုန်း

စဉ်	မြို့နယ်	မြို့နယ်လူ ဦးရေ	(၁၅)နှစ်အထက် လူဦးရေ	စာတတ် မြောက်ဦးရေ	စာတတ် မြောက်မှုနှုန်း
၁	မအူပင်	၃၂၂၂၆၀	၂၅၀၄၉၅	၂၄၆၈၀၃	၉၈.၅၂
	မြို့နယ် ချုပ်	၃၂၂၂၆၀	၂၅၀၄၉၅	၂၄၆၈၀၃	၉၈.၅၂

(ဇ) သင်ကြားမှု၊ သင်ယူမှု၊ အထောက်အကူပြု စာသင်ခန်း များ ဖွင့်လှစ်နိုင်မှု အခြေအနေ

(၁) အထက ကျောင်းများ

စဉ်	မြို့နယ်	အထက်တန်းကျောင်း					
		စာရင်းရှိ	Media တပ်ပြီး	3PLT တပ်ပြီး	2PLT တပ်ပြီး	1PLT တပ်ပြီး	ပေါင်း
၁	မအူပင်	၁၈	၅	၉	၄	-	၁၈
	မြို့နယ် ချုပ်	၁၈	၅	၉	၄	-	၁၈

(၂) အလက ကျောင်းများ

စဉ်	မြို့နယ်	အလယ်တန်းကျောင်း					
		စာရင်းရှိ	Media တပ်ပြီး	3PLT တပ်ပြီး	2PLT တပ်ပြီး	1PLT တပ်ပြီး	ပေါင်း
၁	မအူပင်	၃၀	-	၅	၇	၁၈	၃၀
	မြို့နယ် ချုပ်	၃၀	-	၅	၇	၁၈	၃၀

(၃) အမက ကျောင်းများ

စဉ်	မြို့နယ်	မူလတန်းကျောင်း					
		စာရင်းရှိ	Media တပ်ပြီး	3PLT တပ်ပြီး	2PLT တပ်ပြီး	1PLT တပ်ပြီး	ပေါင်း
၁	မအူပင်	၂၇၄	-	-	-	၂၆၉	၂၆၉
	မြို့နယ် ချုပ်	၂၇၄	-	-	-	၂၆၉	၂၆၉

(ဈ) စာကြည့်တိုက်များ ဖွင့်လှစ်နိုင်မှု

စဉ်	မြို့နယ်	အုပ်ချုပ်ရေး	ပညာ ရေး	ပြန် ဆက်	ဘုန်ကြီး ကျောင်း	အခြား	ပေါင်း
၁	မအူပင်	၂၃	၃၂၂	၂၇	၃၀	၃၆	၄၃၈
	မြို့နယ် ချုပ်	၂၃	၃၂၂	၂၇	၃၀	၃၆	၄၃၈

**ကျန်းမာရေးကဏ္ဍ**

၄၂။ မအူပင်မြို့နယ်၏ ကျန်းမာရေးကဏ္ဍဆိုင်ရာ အချက်အလက်များမှာ အောက်ပါအတိုင်း ဖြစ်ပါသည်-

**(က) ဆေးရုံများ**

စဉ်	ဆေးရုံအမည်	တည်နေရာ	အစိုးရ/ပုဂ္ဂလိက	ကုတင်အရေအတွက်
၁	မအူပင်ဆေးရုံ	(၉) ရပ်ကွက်	အစိုးရ	၂၀၀
၂	ကျွဲခုံးတိုက်နယ်ဆေးရုံ	ကျွဲခုံး	အစိုးရ	၁၆
၃	ရွှေတောင်မှော်တိုက်နယ်ဆေးရုံ	ရွှေတောင်မှော်	အစိုးရ	၁၆
၄	ကျောင်းရွာတိုက်နယ် ဆေးရုံ	ကျောင်းရွာ	အစိုးရ	၁၆
၅	ဆယ်လန်းဆေးရုံ	(၁၀) ရပ်ကွက်	ပုဂ္ဂလိက	၁၆
<b>မြို့နယ် ချုပ်</b>				<b>၂၆၄</b>

**(ခ) ဆေးပေးခန်းများ**

စဉ်	ဆေးပေးခန်းအမည်	တည်နေရာ	အစိုးရ/ပုဂ္ဂလိက	ကုသသည့် ရောဂါအမျိုးအစား
၁	ထွန်းဆေးခန်း	(၉) ရပ်ကွက်	ပုဂ္ဂလိက	အထွေထွေ
၂	Dr ဖြူဖြူစိန်	(၅) ရပ်ကွက်	ပုဂ္ဂလိက	ကလေး
၃	Dr မြမြစိုး	(၁၀) ရပ်ကွက်	ပုဂ္ဂလိက	မျက်စိ
၄	Dr အောင်ကျော်မြင့်	(၄) ရပ်ကွက်	ပုဂ္ဂလိက	ခွဲစိတ်
၅	Dr ညိုလဲ့လဲ့ဝင်း	(၁၀) ရပ်ကွက်	ပုဂ္ဂလိက	အကြောအဆစ်
၆	Dr မေစုမွန်	(၇) ရပ်ကွက်	ပုဂ္ဂလိက	အရေပြား
၇	Dr ထွေးထွေးကို	(၅) ရပ်ကွက်	ပုဂ္ဂလိက	ကလေး
၈	Dr ဆုမွန်ဝေ	ရေလဲလမ်း	ပုဂ္ဂလိက	အထွေထွေ
၉	Dr ကျင်သိန်း	(၃) ရပ်ကွက်	ပုဂ္ဂလိက	အထွေထွေ
၁၀	Dr ခင်ခင်ပြုံး	(၄) ရပ်ကွက်	ပုဂ္ဂလိက	အထွေထွေ
၁၁	Dr မိမိဝင်း	ကမ်းနားလမ်း	ပုဂ္ဂလိက	အထွေထွေ
၁၂	Dr ခင်သန်းအေး	(၃) ရပ်ကွက်	ပုဂ္ဂလိက	အထွေထွေ
၁၃	Dr အေးမြမြခိုင်	(၃) ရပ်ကွက်	ပုဂ္ဂလိက	သွား
၁၄	Dr အုပ်စိုးဟန်	ဘုရားလမ်း	ပုဂ္ဂလိက	အထွေထွေ
၁၅	Dr ဇော်ဝင်းလှိုင်	(၅) ရပ်ကွက်	ပုဂ္ဂလိက	သွား
၁၆	Dr တင်အောင်	ဘုရားလမ်း	ပုဂ္ဂလိက	သွား
၁၇	Dr မဇ္ဈမ္မေး	(၆) ရပ်ကွက်	ပုဂ္ဂလိက	အထွေထွေ
၁၈	Dr နိုင်ထူး	မင်းလမ်း	ပုဂ္ဂလိက	အထွေထွေ
၁၉	Dr ရဲမင်းထွန်း	ထန်း/ရှေ့	ပုဂ္ဂလိက	အထွေထွေ

၂၀	Dr သန့်ဇင်လတ်	ရေလဲကလေး	ပုဂ္ဂလိက	အထွေထွေ
၂၁	Dr ထွဋ်မင်းဟန်	မင်းလမ်း	ပုဂ္ဂလိက	အထွေထွေ
၂၂	Dr ဝေယံဦး	(၂) ရပ်ကွက်	ပုဂ္ဂလိက	အထွေထွေ
၂၃	မျိုးမြန်မာ	(၁၁) ရပ်ကွက်	ပုဂ္ဂလိက	ခါတ်ခွဲခန်း
၂၄	Dr ခန့်ထူး	(၂) ရပ်ကွက်	ပုဂ္ဂလိက	အထွေထွေ
၂၅	Dr ထွန်းလင်းကျော်	မင်းလမ်း	ပုဂ္ဂလိက	အထွေထွေ
၂၆	Dr လှဌေး	(၁၀) ရပ်ကွက်	ပုဂ္ဂလိက	သားဖွားမီးယပ်
<b>မြို့နယ် ချုပ်</b>		<b>၂၆</b>		

(ဂ) ကျေးလက်ကျန်းမာရေးဌာန/ဌာနခွဲ

စဉ်	ကျေးလက်ကျန်းမာရေး ဌာနအမည်	တည်နေရာ
၁	ကျွဲခုံး	ကျွဲခုံး
၂	ကျိုစုတ်	ကျိုစုတ်
၃	ထရော်	ထရော်
၄	ကျောင်းရွာ	ကျောင်းရွာ
၅	လေးအိမ်စု	လေးအိမ်စု
၆	မလက်တို	မလက်တို
၇	စစ်ချောင်း	စစ်ချောင်း
၈	ကဝတ္တင်း	ကဝတ္တင်း
၉	ထန်း	ထန်း
၁၀	ငါးဖယ်အို	ငါးဖယ်အို
၁၁	ခနောင်ကြီး	ခနောင်ကြီး
၁၂	ပလောင်ကြီး	ပလောင်ကြီး
၁၃	လက်ပံကုန်း	လက်ပံကုန်း
၁၄	ရေလဲ	ရေလဲ
၁၅	လယ်ကိုင်း (ဝဲဒေါင့်)	လယ်ကိုင်း (ဝဲဒေါင့်)
၁၆	ရွှေတောင်မှော်	ရွှေတောင်မှော်
စဉ်	ကျေးလက်ကျန်းမာရေး ဌာနခွဲအမည်	တည်နေရာ
၁	ကျိုနုတ္တော်	ကျိုနုတ္တော်
၂	အောက်ထုံး	အောက်ထုံး
၃	ကျိုတနော်	ကျိုတနော်
၄	စစ်ကုန်း	စစ်ကုန်း
၅	လက်ပံကျွန်း	လက်ပံကျွန်း
၆	တူးချောင်း	တူးချောင်း
၇	ရွှေတောင်မှော်	ရွှေတောင်မှော်
၈	ခြောက်ရွာ	ခြောက်ရွာ
၉	ငါးဖါးအိုင်	ငါးဖါးအိုင်
၁၀	အောင်ဘုံ	အောင်ဘုံ

၁၁	အိုးဖို	အိုးဖို
၁၂	ညိုမှိုင်းကုန်း	ညိုမှိုင်းကုန်း
၁၃	ရေလဲကြီး	ရေလဲကြီး
၁၄	နတ်စဉ်	နတ်စဉ်
၁၅	ပေကုန်း	ပေကုန်း
၁၆	ဗျိုင်းဆယ်	ဗျိုင်းဆယ်
၁၇	တာပါတ်	တာပါတ်
၁၈	ပန်းပင်စု	ပန်းပင်စု
၁၉	ငါးကြီးဂရက်	ငါးကြီးဂရက်
၂၀	သူဌေးကုန်း	သူဌေးကုန်း
၂၁	ဆင်ဂေါင်း	ဆင်ဂေါင်း
၂၂	တလုပ်စု	တလုပ်စု
၂၃	အင်းတေး	အင်းတေး
၂၄	ခွာလေးကျွန်း	ခွာလေးကျွန်း
၂၅	အောင်ဟိတ်	အောင်ဟိတ်
၂၆	အိမ်ယာကြီး	အိမ်ယာကြီး
၂၇	သိုက်ကုန်း	သိုက်ကုန်း
၂၈	ပိန်းချောင်း	ပိန်းချောင်း
၂၉	ပေါက်ကုန်း	ပေါက်ကုန်း
၃၀	ဆိတ်ကြီးစု	ဆိတ်ကြီးစု
၃၁	ကျုံ့မငှား	ကျုံ့မငှား
၃၂	ထန်းပင်ကွေ့(န)	ထန်းပင်ကွေ့(န)
၃၃	ပံတပွတ်	ပံတပွတ်
၃၄	အလန်းကြီး	အလန်းကြီး
၃၅	ကညင်ဝ	ကညင်ဝ
၃၆	တာပါတ် (န)	တာပါတ် (န)
၃၇	အခြံ	အခြံ
၃၈	ညောင်ဝိုင်းကြီး	ညောင်ဝိုင်းကြီး
၃၉	ကျုံ့သင်	ကျုံ့သင်
၄၀	ထရော်ဝ	ထရော်ဝ
၄၁	အဂါး	အဂါး
၄၂	တာတပေါ	တာတပေါ
၄၃	ဝဲဒေါင့်	ဝဲဒေါင့်
၄၄	ခနောင်	ခနောင်
၄၅	ကျုံ့တာလေး	ကျုံ့တာလေး
၄၆	ခနောင်ထော်	ခနောင်ထော်
၄၇	ထန်းပင်ကွေ့ရှေ့	ထန်းပင်ကွေ့ရှေ့
၄၈	ဘုရားသုံးဆူ	ဘုရားသုံးဆူ
၄၉	သုံကြိုင်	သုံကြိုင်
၅၀	သုံးခွ	သုံးခွ

၅၁	နတ်စင်ကုန်း	နတ်စင်ကုန်း
၅၂	ဝက်ကျွန်း	ဝက်ကျွန်း
၅၃	သရက်ငူ	သရက်ငူ
၅၄	တာတပေါရှေ့	တာတပေါရှေ့
၅၅	ကညင်သုံးပင်	ကညင်သုံးပင်
၅၆	ဇီးကုန်း	ဇီးကုန်း
၅၇	ဖိုးရာဝဲ	ဖိုးရာဝဲ
၅၈	ကွန်ဒိုင်းလေး	ကွန်ဒိုင်းလေး
၅၉	တလုပ်လပ်ရှေ့	တလုပ်လပ်ရှေ့
၆၀	စစ်ကိုင်း	စစ်ကိုင်း
၆၁	ဘုရားချောင်း	ဘုရားချောင်း
၆၂	ဝါးတော	ဝါးတော
၆၃	ဝဲဒေါင့်	ဝဲဒေါင့်
၆၄	မီးသွေးချောင်း	မီးသွေးချောင်း
၆၅	ဇွဲပကစ်	ဇွဲပကစ်
၆၆	လက်ျားကြီး	လက်ျားကြီး
၆၇	တွတ္တမူ	တွတ္တမူ
၆၈	မိုးမခ	မိုးမခ
၆၉	သံကြိုးတိုင်	သံကြိုးတိုင်
၇၀	ဂလုံး	ဂလုံး
၇၁	ရွှေတချောင်း	ရွှေတချောင်း
၇၂	သစ်ငုတ်တို	သစ်ငုတ်တို
၇၃	ကံကုန်း	ကံကုန်း
၇၄	တလုပ်လပ်အနောက်	တလုပ်လပ်အနောက်
၇၅	ကျွဲဂါတ်	ကျွဲဂါတ်
၇၆	ညောင်ပင်ဂရက်	ညောင်ပင်ဂရက်
၇၇	ဝဲဒေါင့်	ဝဲဒေါင့်
၇၈	မီးသွေးချောင်း	မီးသွေးချောင်း
၇၉	ဝါးတော	ဝါးတော
၈၀	ထန်ဒေါင့်	ထန်ဒေါင့်

(ဃ) ကျန်းမာရေးစောင့်ရှောက်မှု

စ ဥ ဇ	မြို့နယ်	လူဦးရေ	ဆရာဝန်မှ ကျန်းမာရေး စောင့်ရှောက်မှုနှုန်း		သူနာပြုမှ ကျန်းမာရေး စောင့်ရှောက်မှုနှုန်း		လက်ထောက် ကျန်းမာရေးမှူးမှ ကျန်းမာရေး စောင့်ရှောက်မှုနှုန်း	
			ဆရာဝန် ဦးရေ	ဆရာဝန် နှင့် လူဦးရေ အချိုး	သူနာပြု ဦးရေ	သူနာပြုနှင့် လူဦးရေ အချိုး	လ/ထ ကျန်းမာ ရေးမှူး ဦးရေ	လ/ထ ကျန်းမာ ရေးမှူးနှင့် လူဦးရေ အချိုး
၁	မအူပင်	၃၂၂၂၆၀	၈၄	၁ : ၃၈၃၆	၁၂၈	၁ : ၂၅၁၇	၁၉	၁ : ၁၆၉၆၁
	မြို့နယ် ချုပ်	၃၂၂၂၆၀	၈၄	၁ : ၃၈၃၆	၁၂၈	၁ : ၂၅၁၇	၁၉	၁ : ၁၆၉၆၁

(င) ဒေသတွင်းအများဆုံးဖြစ်တတ်သောရောဂါများ

စဉ်	မြို့နယ်/မြို့	ရောဂါအမျိုးအစား									
		ငှက်ဖျား		ဝမ်းလျှော		တီဘီ		ဝမ်းကိုက်		အသည်းရောင်	
		ဖြစ်	သေ	ဖြစ်	သေ	ဖြစ်	သေ	ဖြစ်	သေ	ဖြစ်	သေ
၁	မြို့နယ်	၁	-	၂၁၁၁	-	၆၃၆	၇	၈၈၇	-	၁	-
	မြို့နယ်ချုပ်	၁	-	၂၁၁၁	-	၆၃၆	၇	၈၈၇	-	၁	-

(စ) HIV/AIDS -ရောဂါ ဖြစ်ပွား/ သေဆုံးဦးရေ

စဉ်	မြို့နယ်/ မြို့	၂၀၁၉ ခုနှစ်၊ ဧပြီလမှ စက်တင်ဘာလထိ		၂၀၁၉-၂၀၂၀	
		ဖြစ်	သေ	ဖြစ်	သေ
၁	မအူပင်	၁၃၁	၅	၂၂၄	၂၃
	မြို့နယ်ချုပ်	၁၃၁	၅	၂၂၄	၂၃

(ဆ) ကျန်းမာရေးဆိုင်ရာ အညွှန်းကိန်းများ

စဉ်	မြို့နယ်	မိခင် ဦးရေ	ကလေး ဦးရေ	လူ(၁၀၀၀)လျှင်			
				မွေးနှုန်း	မိခင်သေနှုန်း	မွေးကင်းစ ကလေးသေနှုန်း	ကိုယ်ဝန်ပျက်နှုန်း
၁	မအူပင်	၆၀၆၄	၅၆၄၄	၁၆.၁	၀.၅၃	၆.၉	၂.၃
	မြို့နယ်ချုပ်	၆၀၆၄	၅၆၄၄	၁၆.၁	၀.၅၃	၆.၉	၂.၃

လူမှုရေးအသင်းအဖွဲ့များ

၄၃။ မအူပင်မြို့နယ်ရှိ လူမှုရေးအသင်းအဖွဲ့များဆိုင်ရာ အချက်အလက်များမှာ အောက်ပါအတိုင်း ဖြစ်ပါသည်-

(က) INGO

စဉ်	INGO အမည်	ရုံး/ ရုံးခွဲ တည်နေရာ	ဆောင်ရွက်သည့် လုပ်ငန်း
၁	ပြည်ကြီးခင်	မင်းလမ်း ။(၁၁)ရပ်ကွက်	HIV,AIDS ကာကွယ်ရေး
၂	မာရီစတုပင်	ခိုင်မေတ္တာလမ်း ။ (၇)ရပ်ကွက်	သားဆက်ခြားမျိုးဆက်ပွားလုပ်ငန်း
	မြို့နယ်ချုပ်	၂	

(ခ) NGO (ဦးရေ)

စဉ်	မြို့နယ်	အမျိုးသမီး ရေးရာ	မိခင်/ကလေး အသင်း	စစ်မှုထမ်း ဟောင်း	ကြက်မြေနီ	အရန်မီးသတ်
၁	မြို့နယ်	၂ ၉ ၆ ၂ ၀	၅ ၄ ၉ ၉ ၀	၂ ၉ ၇	၁ ၃ ၂ ၆	၂ ၄ ၃ ၉
	မြို့နယ်ချုပ်	၂ ၉ ၆ ၂ ၀	၅ ၄ ၉ ၉ ၀	၂ ၉ ၇	၁ ၃ ၂ ၆	၂ ၄ ၃ ၉

(ဂ) အသင်းအဖွဲ့များ

စဉ်	အသင်းအဖွဲ့ အမည်	ရုံး/ ရုံးခွဲ တည်နေရာ	မှတ်ပုံတင် အမှတ်	ဆောင်ရွက် သည့် လုပ်ငန်း
၁	တောင်သူလယ်သမားနှင့် ရေလုပ်သားများ လူမှု ကူညီစောင့်ရှောက်ရေးအသင်း	အမှတ် (၆) ရပ်ကွက်	၆/မအူပင်/ ၀၀၁	တောင်သူများ၏ လူမှုရေးကိစ္စများ
၂	ပြည်သူ့အင်အား ကွန်ယက်	အမှတ် (၁၁) ရပ်ကွက်	၆/မအူပင်/ ၀၀၂	လူမှုရေး ကိစ္စရပ်များ
၃	မအူပင်ဖွံ့ဖြိုးတိုးတက်ရေးကွန်ပျူတာ စင်တာ	အမှတ် (၈) ရပ်ကွက်	၆/မအူပင်/ ၀၀၃	ကွန်ပျူတာ တိုးတက်စေရေး
၄	မနုဿရက္ခိတအသင်း	လကျားကြီး ကျေးရွာ	၆/မအူပင်/ ၀၀၄	နာရေးကိစ္စများ
၅	အကြင်နာလက်များ ပရဟိတ နယ်လှည့် (အခမဲ့) ဆေးကုသရေး အဖွဲ့	အမှတ် (၉) ရပ်ကွက်	၆/မအူပင်/ ၀၀၅	ကျန်းမာရေး ကိစ္စရပ်များ
၆	ခရေပေါင်းစည်းအင်အား ရေလုပ်သားအဖွဲ့	မလက်တို ကျေးရွာအုပ်စု	၆/မအူပင်/ ၀၀၆	ရေလုပ်သားများ၏ လူမှုဖွံ့ဖြိုးရေး ကိစ္စရပ်များ
၇	အငြိမ်းစား (မြို့ပြ) ဝန်ထမ်းများအသင်း	အမှတ် (၄) ရပ်ကွက်	၆/မအူပင်/ ၀၀၇	အငြိမ်းစားဝန်ထမ်း များ၏ သာ/နာရေး
၈	ဖြေဆည်ရာ လူမှု ကူညီရေးအသင်း	ကျိုနထွော့ကျေးရွာအုပ်စု	၆/မအူပင်/ ၀၀၈	သာရေး/နာရေး ကိစ္စရပ်များ
၉	မြတ်စေတနာ လူမှု ကူညီရေးအသင်း	ထန်း ကျေးရွာအုပ်စု	၆/မအူပင်/ ၀၀၉	သာရေး/နာရေးကိစ္စရပ်များ
၁၀	ဖြူစင်မေတ္တာလူမှု ကူညီရေးအသင်း	အမှတ် (၆) ရပ်ကွက်	၆/မအူပင်/ ၀၁၀	လူမှုရေးကိစ္စရပ်များ
၁၁	လူမှုကူညီကယ်ဆယ် ရေးအဖွဲ့	အမှတ် (၇) ရပ်ကွက်	၆/မအူပင်/ ၀၁၁	လူမှုရေးကိစ္စရပ်များ
၁၂	ထာဝရကုသိုလ် အသင်း (လယ်ကိုင်း)	လယ်ကိုင်း ကျေးရွာ	၆/မအူပင်/ ၀၁၂	နာရေးကိစ္စရပ်များ
၁၃	လူမှုဂရုဏာရှင် အသင်း	ရေလဲကလေး ကျေးရွာ	၆/မအူပင်/ ၀၁၃	နာရေးကိစ္စရပ်များ
၁၄	မေတ္တာအလင်းရောင် လူမှုကူညီရေးအသင်း	ထန်းပင်ကျွေ အရှေ့ကျေးရွာ	၆/မအူပင်/ ၀၁၄	နာရေးကိစ္စရပ်များ
၁၅	လမ်းအိမ်လူမှု	ပန်းပင်စု	၆/မအူပင်/ ၀၁၅	နာရေးကိစ္စရပ်များ

	ကရုဏာရှင်အသင်း	ကျေးရွာ ၃၉		
၁၆	ပတ္တမြားကျန်းမာရေး စောင့်ရှောက်မှု အသင်း	မီးသွေး ချောင်း	၆/မအူပင်/ ၀၁၆	ကျန်းမာရေးကိစ္စရပ်များ
၁၇	စိတ္တသုခပရဟိတ အသင်း	တော်တလုပ် ကျေးရွာ	၆/မအူပင်/ ၀၁၇	နာရေးကိစ္စရပ်များ
၁၈	မြတ်စေတနာလူမှု ကူညီရေးအသင်း (ထန်ဒေါင်း)	ထန်ဒေါင်း ကျေးရွာ	၆/မအူပင်/ ၀၁၈	နာရေးကိစ္စရပ်များ
၁၉	သစ္စာရှင်လူမှုကူညီ ရေးအသင်း	ထရော် ညောင်ဝိုင်း	၆/မအူပင်/ ၀၁၉	ကျန်းမာရေး/နာရေးကိစ္စရပ်များ
၂၀	သံသရာခရီးသည် လူငယ်များ နာရေး ကူညီမှုအသင်း	ရွှေတောင် မှော်ကျေးရွာ	၆/မအူပင်/ ၀၂၀	နာရေးကိစ္စရပ်များ
၂၁	ဟိတကရီလူမှု ကူညီရေးအသင်း	ထိပ်ဝစု ကျေးရွာ	၆/မအူပင်/ ၀၂၁	နာရေးကိစ္စရပ်များ
၂၂	မဟာမြိုင်ပရဟိတ အသင်း	ရွှေတောင် မှော်ကျေးရွာ	၆/မအူပင်/ ၀၂၂	ကျန်းမာရေးကိစ္စရပ်များ
၂၃	ကရုဏာရှင်လူမှု ကူညီရေးအသင်း (ကျိုကျိုက်)	အဂါးကျေးရွာ	၆/မအူပင်/ ၀၂၃	လူမှုရေးကိစ္စရပ်များ
၂၄	စုပေါင်းအောင် ပုဂ္ဂလိ က စက်မှု လယ်ယာ ဝန်ဆောင်မှု ဆောင် ရွက်သူများ အသင်း	ထန်းပင်ကျွန်းအရှေ့ကျေး ရွာ	၆/မအူပင်/ ၀၂၄	စက်မှု လယ်ယာ လုပ် ငန်းများ ဖွံ့ဖြိုးတိုး တက် ရန် ၊
၂၅	ကုသလဒါန လူမှုကူညီရေး အသင်း	ရေကျော်ကျေးရွာ/စစ်ကို င်း ကျေးရွာအုပ်စု	၆/မအူပင်/ ၀၂၅	လူမှုရေးကိစ္စရပ်များ
၂၆	ဣန္ဒြိတံသယာယလူမှုကူညီ ရေး အသင်း၊	သာဘော ကျေးရွာ၊ သာယာကုန်း အုပ်စု	၆/မအူပင်/ ၀၂၆	လူမှုရေးကိစ္စရပ်များ

**အားကစားနှင့် ဖျော်ဖြေရေးလုပ်ငန်းများ**

၄၄။ မအူပင်မြို့နယ်ရှိ အားကစားနှင့် ဖျော်ဖြေရေးလုပ်ငန်းများ ဆိုင်ရာ အချက်အလက်များမှာ အောက်ပါအတိုင်းဖြစ်ပါသည်-

စဉ်	မြို့နယ်	အားကစားကွင်း						ဖျော်ဖြေရေး		
		ဘောလုံး	ဘောလီဘော	ဘတ်စကက်	တင်းနစ်	ဂေါက်	အခြား	ရုပ်ရှင်ရုံ	ဖွဲ့ဖွဲ့	အခြား
၁	မအူပင်	၁	၁	၁	၂	၁	-	၂	၁	-
	မြို့နယ်ချုပ်	၁	၁	၁	၂	၁	-	၂	၁	-



အခန်း(၈)

ဘာသာရေးဆိုင်ရာအချက်အလက်များ

ဗုဒ္ဓဘာသာဆိုင်ရာ အဆောက်အဦများနှင့် သာသနာဝင်ပုဂ္ဂိုလ်များ

၄၅။ မအူပင်မြို့နယ်ရှိဗုဒ္ဓဘာသာဆိုင်ရာအဆောက်အဦများနှင့် သာသနာဝင်ပုဂ္ဂိုလ်များဆိုင်ရာ အချက်အလက်များအား အောက်ပါ အတိုင်း ဖော်ပြအပ်ပါသည်-

(က) သာသနိကအဆောက်အဦများ

စဉ်	မြို့နယ်	ဘုရား	စေတီ	ပုထိုး	ဘုန်းကြီး ကျောင်း	သီလရှင်ကျောင်း	ဓမ္မာရုံ
၁	မြို့နယ်	၄၆	၆၂	-	၃၈၅	၄၇	၃
မြို့နယ် ချုပ်		၄၆	၆၂	-	၃၈၅	၄၇	၃

(ခ) ရဟန်းသံဃာနှင့်သီလရှင်များ

စဉ်	မြို့နယ်	ရဟန်း	သာမဏေ	သီလရှင်
၁	မအူပင်	၁၇၁၃	၇၈၁	၃၂၈
မြို့နယ်ချုပ်		၁၇၁၃	၇၈၁	၃၂၈

(ဂ) ထင်ရှားသည့်ဘုရား၊စေတီနှင့်ပုထိုးများ

စဉ်	မြို့နယ်	ဘုရား၊စေတီ ၊ပုထိုးအမည်	တည်နေရာ
၁	မအူပင်	ရွှေဘုန်းမြင့်ဘုရား	(၄)ရပ်ကွက်
၂		ပေါ်တော်မူဘုရား	(၁၂)ရပ်ကွက်
မြို့နယ်ချုပ်		၂	

(ဃ) ထင်ရှားသည့်ဘုန်းတော်ကြီးကျောင်းများ

စဉ်	မြို့နယ်	ဘုန်းကြီးကျောင်း အမည်	ဆရာတော်ဘွဲ့ အမည်	တည်နေရာ
၁	မအူပင်	မဟာဗောဓိ	ဦးဝိလာသ	(၁၀)ရပ်ကွက်
၂		မြို့လယ်	ဦးလက္ခဏ	(၄)ရပ်ကွက်
		ဓမ္မာရုံ	ဦးစိန္တာမဏိ	(၂)ရပ်ကွက်
		ပရိယတ္တိမင်းကျောင်း	ဦးဉာဏှိန္ဒာဘိဝံသ	(၃)ရပ်ကွက်
မြို့နယ်ချုပ်		၂	၄	၄

**အခြားဘာသာရေးအဆောက်အဦများ**

၄၆။ မအူပင်မြို့နယ်ရှိ အခြားဘာသာရေးအဆောက်အဦများနှင့် ဆိုင်သော အချက်အလက်များမှာ အောက်ပါအတိုင်း ဖြစ်ပါသည်-

စဉ်	မြို့နယ်	ခရစ်ယာန်		အစ္စလာမ်		ဟိန္ဒူ ဘုရားကျောင်း		တရုတ် ဘုရားကျောင်း	
		မြို့	ကျေးလက်	မြို့	ကျေးလက်	မြို့	ကျေးလက်	မြို့	ကျေးလက်
၁	မအူပင်	၄	၅၂	၂	၂	၄	-	၂	-
	မြို့နယ်ချုပ်	၄	၅၂	၂	၂	၄	-	၂	-

**သမိုင်းဝင်ထင်ရှားသော အဆောက်အဦနှင့်နေရာများ**

၄၇။ မအူပင်မြို့နယ်ရှိသော သမိုင်းဝင်ထင်ရှားသော အဆောက် အဦနှင့် နေရာများမရှိပါ။

**အခန်း(၉)**

**ဒေသဖွံ့ဖြိုးရေးဆိုင်ရာအချက်အလက်များ**

**ဒေသဖွံ့ဖြိုးရေးလုပ်ငန်းများ ဆောင်ရွက်နိုင်မှုအခြေအနေ**

၄၈။ မအူပင်မြို့နယ်၏ဒေသဖွံ့ဖြိုးရေးလုပ်ငန်းများ ဆောင်ရွက်မှုအခြေ အနေမှာ အောက်ပါ အတိုင်း ဖြစ်ပါသည်-

- (က) ကျေးလက်ဒေသဖွံ့ဖြိုးတိုးတက်ရေးဦးစီးဌာနမှဆောင်ရွက်သည့် လုပ်ငန်းများ
- (ခ) မြို့- ကျေးလက်၊ ကျေးရွာချင်းဆက်လမ်းများ

စဉ်	လမ်းအရေအတွက်	အရှည် (မိုင်-ဖာလုံ)	အမျိုးအစား										
			ကတ္တရာ		ကျောက် ချော		မြေ သား		မြေရော ကျောက်		ကွန်ကရစ်		
			အရေအတွက်	မိုင်/ဖာလုံ	အရေအတွက်	မိုင်/ဖာလုံ	အရေအတွက်	မိုင်/ဖာလုံ	အရေအတွက်	မိုင်/ဖာလုံ	အရေအတွက်	မိုင်/ဖာလုံ	
၁	၅	-	-	-	-	-	-	၂	၂/၃-၉	၁	၀/၄.၈၄	၂	၁/၂
မြို့နယ်ချုပ်	၂	-	-	-	-	-	-	၂	၂/၃-၉	၁	၀/၄.၈၄	-	-

(၂) တံတားများ

စဉ်	တံတား အမည်	အရှည် (ပေ)	အမျိုးအစား	ဆောက်လုပ်မှုပုံစံ	
				အသစ်	ပြင်ထိန်း
၁	ဘိုးကံပေးတံတား	၁၂၀	ကွန်ကရစ်	အသစ်	-
၂	ဥတိုတံတား	၃၀	ကွန်ကရစ်	အသစ်	-
၃	ဘီးလင်းတံတား	၃၀	ကွန်ကရစ်	အသစ်	-
၄	စစ်ချောင်းတံတား	၂၀	ကွန်ကရစ်	အသစ်	-
မြို့နယ်ချုပ်		၂၀၀	-	-	-

(၃) သောက်သုံးရေရရှိရေးလုပ်ငန်း

စဉ်	လုပ်ငန်း တည် နေရာ	အမျိုးအစားနှင့်အတိုင်းအတာ					အကျိုး မြဲ အိမ်ခြေ
		ရေ ကန်	ရေတွင်း	အဝိစိတွင်း	လျှိုပိတ်	မြစ် ရေတင်	
၁	သိုက်ကုန်း	-	တွင်းနက် 4'' Ø 400'	-	-	-	၈၇၉
၂	တောင်ကွင်း	-	တွင်းနက် 4'' Ø 400'	-	-	-	၅၃၂
၃	တော်တလုပ်	-	တွင်းနက် 4'' Ø 400'	-	-	-	၃၄၄
၄	ငါးရစ်ဆယ်	-	တွင်းနက် 4'' Ø 400'	-	-	-	၁၃၂
၅	ကံကုန်း	-	တွင်းနက် 4'' Ø 400'	-	-	-	၂၂၈
၆	စကားလွန်း	-	တွင်းနက် 4'' Ø 400'	-	-	-	၁၀၁၅
၇	ကုက္ကိုစု	-		-	-	ဂါလံ ၈၀၀	၃၀၀၆
၈	တလုပ်စု	-	အုတ်ရေကန် နှင့်ရေစက်ရုံ မြဲမြင်ခြင်း	-	-	-	၅၂၂
၉	မြဲခြံအိုင်	-	အုတ်ရေကန် နှင့်ခြံစည်းရိုး မြဲမြင်ခြင်း	-	-	-	၃၄၃
၁၀	သပြေကုန်း	-	တွင်းနက် 4'' Ø 400'	-	-	-	-
၁၁	တာတပေါ	-	တွင်းနက် 4'' Ø 400'	-	-	-	-
မြို့နယ်ချုပ်		-	၁၀	-	-	၁	၇၀၀၁

(၄) လျှပ်စစ်မီးလင်းရေးလုပ်ငန်း

စဉ်	လုပ်ငန်း တည်နေရာ	ဆောင်ရွက်သည့်နည်းလမ်း						အကျိုး ပြုအိမ် ခြေ
		မဟာ ဓါတ်အား	မီး စက်	နေ ရောင် ခြည်	လေ	ရေ အား	ဇီဝ	
၁	ညောင်ဝိုင်းလေး	-	-	၅၃	-	-	-	၅၃
၂	ပေချောင်း	-	-	၆၂	-	-	-	၉၈
၃	မြင်းကချောင်း	-	-	၅၈	-	-	-	၁၀၄
၄	ထရော်ရွာမ	-	-	၅၅	-	-	-	၆၅
၅	ဝဲဒေါင့်	-	-	၉၁	-	-	-	၁၅၉
၆	ကျိုရစ်	-	-	၇၉	-	-	-	၁၂၃
၇	အခြံ			၇၀				၁၀၄
၈	မိချောင်းရပ်			၈၈				၁၅၀
မြို့နယ်ချုပ်		-	-	၅၅၆	-	-	-	၈၅၆

(၅) မြစ်မီးရောင်ကျေးရွာစီမံကိန်းလုပ်ငန်း

စဉ်	ကျေးရွာအမည်	အိမ်ခြေ	အိမ်ထောင်စု	ခွင့်ပြုငွေ ကျပ်(သိန်း)
၁	စကားလွန်း	၂၀၃	၂၀၃	၃၀၀
၂	အင်းမ	၇၅	၇၈	၃၀၀
၃	ပဲခိုးစု+စာဖြူစု	၁၁၅	၁၁၅	၃၀၀
မြို့နယ်ချုပ်		၃၉၃	၃၉၆	၉၀၀

(၆) ကျေးလက်အိမ်ယာဖွံ့ဖြိုးရေးလုပ်ငန်း(မရှိပါ။)

(၇) ကျေးလက်အိမ်သာလုပ်ငန်း (မရှိပါ။)

(၁) အစိုးရနှင့်ပြည်သူ့ဆောင်ရွက်သည့် ဒေသဖွံ့ဖြိုးရေးလုပ်ငန်းများ (မရှိပါ။)

**မြို့ပြစီမံကိန်း (Town Plan) နှစ်(၃၀)အတွက် မြေအသုံးချမှုဆိုင်ရာ လျာထားချက်**

၄၉။ မြို့ပြစီမံကိန်း (Town Plan) နှစ်(၃၀)အတွက် ဆောက်လုပ် ရေးဝန်ကြီးဌာန ၊ မြို့ပြနှင့် အိမ်ရာဖွံ့ဖြိုးရေးဦးစီး ဌာနမှ ရေးဆွဲ ထားသည့် မြို့ပြဖွံ့ဖြိုးမှုစီမံကိန်း (Town Plan) တွင် မြေအသုံးချမှု ဆိုင်ရာ လျာထားချက်မှာ အောက်ပါ အတိုင်းဖြစ်ပါသည် -

စဉ်	မြို့နယ်	လျာထား မြေဧကပေါင်း	လျာထားမည့် မြေဧကပေါင်း	မှတ်ချက်
၁	မအူပင်	၄၁၆၅	၆၉၄၁၆	

**အခန်း(၁၀)**

**အထွေထွေ**

၅၀။ အခြားတင်ပြလိုသောအချက်များ (မရှိပါ။)

**နိဂုံး**

၅၁။ မအူပင်မြို့နယ်၏ ဒေသဆိုင်ရာအချက်အလက်များကို ဌာနဆိုင်ရာများမှပေးပို့သော အချက်အလက်များ၊ ဒေသဆိုင်ရာအချက်အလက်စာစောင်များ၊ မှတ်တမ်းများအပေါ်တွင်အခြေခံလျက် အကျဉ်းချုံးပြုစုထားခြင်းဖြစ်ပါသည်။ ဒေသဆိုင်ရာ အချက်အလက် များအားမှတ်တမ်းတင်စုစည်း တင်ပြခြင်းအားဖြင့် မအူပင်မြို့နယ် တစ်ခုလုံး၏ အချက်အလက်နှင့် ဖွံ့ဖြိုးတိုးတက်မှု အခြေအနေများကို လေ့လာသိရှိနိုင်ပြီး မိမိတို့၏လုပ်ငန်းများကို အထောက်အကူ ပြုမည် ဖြစ်ပါကြောင်း တင်ပြအပ်ပါသည်။

မြို့နယ်အထွေထွေအုပ်ချုပ်ရေးဦးစီးဌာန  
မအူပင်မြို့နယ်

ရက်စွဲ၊ ၂၀၂၁ ခုနှစ် ၊ မေလ ( ၁၈ )ရက်